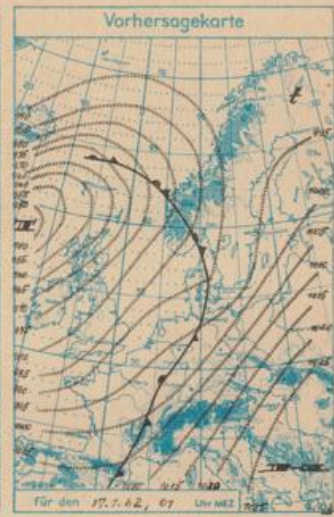
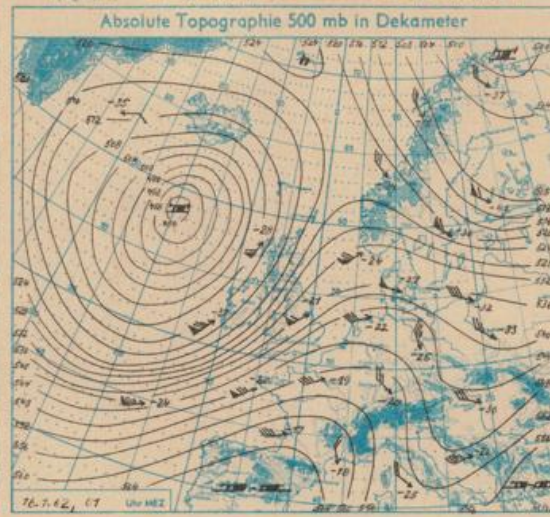
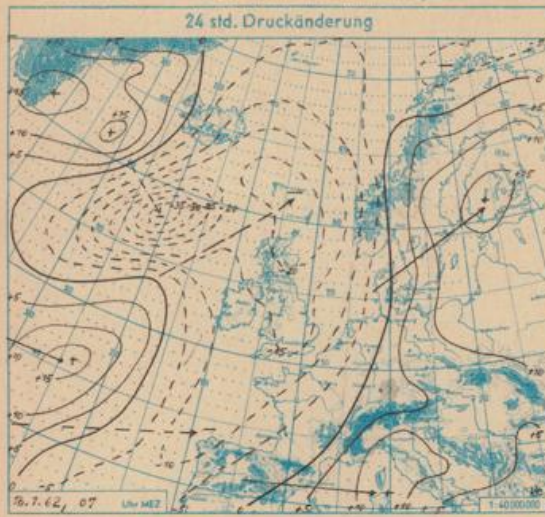


Europakarte vom DIENSTAG, 16.7.62 07 Uhr MEZ 1:20000000

<ul style="list-style-type: none"> Warmfront Kaltfront Okklusion Luftmassengrenze 	<p>Strömung:</p> <ul style="list-style-type: none"> in Warmluft in Kaltluft Niederschlagsgebiet 	<p>Wasser zum Beobachtungstermin:</p> <ul style="list-style-type: none"> Dunst Nebeldunst Regen Bodennebel Nebel (w) Nebel in der Umgebung Schneestreifen 	<p>Wetter zum Beobachtungstermin:</p> <ul style="list-style-type: none"> Graupel Hagel Schauer Wettermuditen Gewitter (T) Gewitter ohne Niederschlag an der Station 	<p>Bewölkung:</p> <ul style="list-style-type: none"> vollklos heiter wolkig stark bewölkt bedeckt nicht angebar 	<p>Beaufort</p> <table border="1"> <tr><th>km/h</th><th>Knoten</th><th>musik</th></tr> <tr><td>0</td><td>0</td><td>0</td></tr> <tr><td>1</td><td>1</td><td>1</td></tr> <tr><td>2</td><td>2</td><td>2</td></tr> <tr><td>3</td><td>3</td><td>3</td></tr> <tr><td>4</td><td>4</td><td>4</td></tr> <tr><td>5</td><td>5</td><td>5</td></tr> <tr><td>6</td><td>6</td><td>6</td></tr> <tr><td>7</td><td>7</td><td>7</td></tr> <tr><td>8</td><td>8</td><td>8</td></tr> <tr><td>9</td><td>9</td><td>9</td></tr> <tr><td>10</td><td>10</td><td>10</td></tr> <tr><td>11</td><td>11</td><td>11</td></tr> <tr><td>12</td><td>12</td><td>12</td></tr> <tr><td>13</td><td>13</td><td>13</td></tr> <tr><td>14</td><td>14</td><td>14</td></tr> <tr><td>15</td><td>15</td><td>15</td></tr> <tr><td>16</td><td>16</td><td>16</td></tr> <tr><td>17</td><td>17</td><td>17</td></tr> <tr><td>18</td><td>18</td><td>18</td></tr> <tr><td>19</td><td>19</td><td>19</td></tr> <tr><td>20</td><td>20</td><td>20</td></tr> <tr><td>21</td><td>21</td><td>21</td></tr> <tr><td>22</td><td>22</td><td>22</td></tr> <tr><td>23</td><td>23</td><td>23</td></tr> <tr><td>24</td><td>24</td><td>24</td></tr> <tr><td>25</td><td>25</td><td>25</td></tr> <tr><td>26</td><td>26</td><td>26</td></tr> <tr><td>27</td><td>27</td><td>27</td></tr> <tr><td>28</td><td>28</td><td>28</td></tr> <tr><td>29</td><td>29</td><td>29</td></tr> <tr><td>30</td><td>30</td><td>30</td></tr> </table>	km/h	Knoten	musik	0	0	0	1	1	1	2	2	2	3	3	3	4	4	4	5	5	5	6	6	6	7	7	7	8	8	8	9	9	9	10	10	10	11	11	11	12	12	12	13	13	13	14	14	14	15	15	15	16	16	16	17	17	17	18	18	18	19	19	19	20	20	20	21	21	21	22	22	22	23	23	23	24	24	24	25	25	25	26	26	26	27	27	27	28	28	28	29	29	29	30	30	30
km/h	Knoten	musik																																																																																																			
0	0	0																																																																																																			
1	1	1																																																																																																			
2	2	2																																																																																																			
3	3	3																																																																																																			
4	4	4																																																																																																			
5	5	5																																																																																																			
6	6	6																																																																																																			
7	7	7																																																																																																			
8	8	8																																																																																																			
9	9	9																																																																																																			
10	10	10																																																																																																			
11	11	11																																																																																																			
12	12	12																																																																																																			
13	13	13																																																																																																			
14	14	14																																																																																																			
15	15	15																																																																																																			
16	16	16																																																																																																			
17	17	17																																																																																																			
18	18	18																																																																																																			
19	19	19																																																																																																			
20	20	20																																																																																																			
21	21	21																																																																																																			
22	22	22																																																																																																			
23	23	23																																																																																																			
24	24	24																																																																																																			
25	25	25																																																																																																			
26	26	26																																																																																																			
27	27	27																																																																																																			
28	28	28																																																																																																			
29	29	29																																																																																																			
30	30	30																																																																																																			

Druckänderung seit 24 Stunden: Verlagerung eines Faltegebietes Verlagerung eines Steiggebietes

Topographie: Ost 100 km/h, -10°C West 30 km/h, +2°C



WETTERLAGE UND WETTERENTWICKLUNG: Deutschland geriet am Montag weiter in den Einflußbereich eines von Westeuropa heranziehenden Hochkeils, in dem allmähliche Wetterberuhigung eintrat. In der eingeflossenen polarmaritimen Luftmasse traten in der Nacht zum Dienstag verbreitet leichte Fröste zwischen 0 und -2 °C, am Boden um -3 °C auf.

Das auf der Vorkarte westlich Irland gelegene Tiefdruckgebiet ist inzwischen nach dem südlichen Nordmeer gezogen. Sein Schwerpunkt hat sich auf das südwestlich Island befindliche Tief übertragen, welches sich unter Einbeziehung grönländischer Kaltluft zum Orkanwirbel entwickelt hat. In der Nacht zum Dienstag wies es einen Kerndruck von unter 935 mb auf, was als Seltenheit anzusprechen ist (tiefste, jeweils beobachtete Depression Taifun Ida 880 mb, 23.9.1958, Pazifik).

Der Kaltfrontausläufer des Orkantiefs ist inzwischen auf das Festland übergetreten und greift weiter ostwärts aus. An ihm bilden sich Wellenstörungen, die den Wetterablauf unbeständig gestalten, dabei hält die milde Witterung vorerst noch an.

VORHERSAGE FÜR MITTWOCH, AUSGEGEBEN AM DIENSTAG UM 11 UHR: Bei mäßigen, zeitweise starken Winden um Südwest meist starke Bewölkung und gebietsweise Regen. Tagestemperaturen 4 bis 8 °C, nur örtlich leichter Bodenfrost.

WEITERE AUSSICHTEN: Relativ mild. Sch.