

Stationen	Lufthöhe	Richtung	SONNTAG, DEN 21.1.62				MONTAG, DEN 22.1.62														
			13 Uhr	19 Uhr	01 Uhr	07 Uhr	13 Uhr	19 Uhr	01 Uhr	07 Uhr											
Arnsdorf	41	SE 10	4	0	SSW 20	7	0	SSW 30	7	2	SSW 30	999	6	1	7	6	5	3	.		
Warnemünde	13	SSW 20	7	1	SSW 20	9	2	SSW 20	8	2	S 20	999	8	1	9	8	6	3	.		
Grüfow-Weck	3	SSW 10	7	0	SSW 20	8	0	SSW 20	7	1	SSW 20	1011	8	2	9	7	6	2	.		
Schwerin	68	SSW 30	9	2	SSW 25	9	0	SSW 30	8	1	SSW 30	999	7	0	9	7	6	13	.		
Weiden	24	SSW 20	9	1	SSW 15	8	1	S 20	8	3	S 20	1012	8	1	10	7	5	7	.		
Teterow	50	SSW 25	8	1	SSW 25	8	1	SSW 30	8	2	S 30	1000	7	0	9	7	6	5	.		
Neustrelitz	10	SSW 20	8	0	SSW 25	8	2	S 25	9	0	S 20	1012	8	2	9	7	6	5	.		
Uckermark	7	SSW 30	7	1	SSW 20	8	1	S 20	8	3	S 15	1002	8	2	9	7	6	4	.		
Grandelegen	48	SSW 20	10	2	S 15	9	4	S 20	8	3	S 20	1012	7	2	10	7	7	4	.		
Magdeburg	85	SSW 15	10	3	SSW 20	10	5	SSE 10	7	1	S 15	1003	7	2	13	7	5	2	.		
Wernigerode	240	S 10	11	7	S 20	10	5	S 30	9	5	S 50	1001	8	4	12	7	6	2	.		
Paradeis	78	SSW 20	9	1	SSW 20	9	3	S 20	9	2	S 30	1004	8	3	10	7	6	5	.		
Angermünde	60	S 5	8	1	S 5	8	1	S 5	7	1	S 5	1003	7	2	9	7	6	3	.		
Frankfurt/Oder	50	SSW 15	9	1	S 10	8	1	S 5	8	2	S 5	1005	7	3	9	6	5	2	.		
Halle-Weitz	115	SSW 10	11	3	SSW 15	10	3	SSW 15	10	5	SSW 10	1004	9	4	11	8	6	06	.		
Wiltenberg	100	SSW 20	9	1	S 15	10	6	SSW 20	9	4	S 20	1004	8	4	11	8	6	4	.		
Leipzig-Mucke	137	SSW 30	11	3	SSW 15	10	7	SSW 20	10	4	S 30	1005	8	4	11	8	7	7	.		
Colbitz	200	SSW 40	9	1	S 20	9	0	SSW 40	8	2	SSW 45	1004	7	5	9	6	5	5	.		
Cottbus	75	SSW 20	9	1	SSW 15	10	7	SSW 15	9	3	S 15	1006	7	2	10	7	6	5	.		
Katharinenberg	94	SSW 30	9	2	S 30	10	7	S 40	7	3	S 30	1007	4	1	9	4	3	1	.		
Erfurt-S	316	SSW 25	9	3	S 30	10	7	S 40	9	4	SSW 35	1005	8	5	10	8	5	2	.		
Gera	305	SSW 25	9	2	SSE 5	10	8	S 15	8	3	S 30	1007	5	3	10	5	4	03	.		
Flauen	400	SSW 20	7	1	S 20	10	9	SSW 25	8	4	SSE 35	1008	4	4	9	3	3	1	.		
K. Marx-Stadt	370	SSW 30	8	2	S 25	10	10	S 30	9	5	S 30	1007	7	6	9	6	4	1	.		
Dresden-Elster	274	SSW 25	10	3	SSW 20	10	17	SSW 15	8	4	S 20	1008	7	5	10	6	5	4	.		
Görlitz	238	SSW 20	7	1	S 30	10	9	SSW 30	7	2	S 45	1009	5	2	8	5	3	4	.		
Brackeburg	1153	SSW 85	2	0	SSW 75	1424	2	0	SSW 80	2	0	SSW 95	1314	0	0	3	0	12	40	.	
Greifswald	800	SSW 55	4	0	SSW 65	1452	4	0	SSW 60	4	0	SSW 85	1359	2	0	4	1	1	6	++	
Sonneberg	630	SSW 35	6	0	SSW 25	946	6	0	SSW 25	5	1	SSW 20	934	2	1	6	2	1	04	.	
Fichtelberg	1219	SSW 45	2	0	SSW 45	1478	2	0	SSW 45	1	0	S 50	1389	-1	0	2	-1	-2	3	22	.
Geisingberg	624	SSW 25	5	1	S 30	921	4	1	SSW 25	3	0	S 40	911	1	0	5	1	0	1	4+	.

Station	Wasserstände	Wasserstände	Wasserstände
Pegelstation	cm	mm	mm
Mannings	140 + 3	19,2	
Gerstungen	166 + 18	44,1	
Schöna	174	0	
Dresden	153 + 1	224	
Torgau	198 - 2	224	
Wittenberg	272 - 8		
Borbis	210 - 7	426	
Magdeburg	282 - 7	465	
Wittenberg	294 + 10	646	
Barchau	314 + 4	715	
B. Liebenwerda			


☉ (Calm) = Windstille, X = schwache umlaufende Winde, Niederschlagsmenge: 0 = weniger als 0,05 mm, 01 = 0,1 mm, 1 = 1 mm usw., Schneehöhe: 0 = weniger als 0,5 cm, 1 = 1 cm usw. ++ Schneedecke durchbrochen, ++ Schneeflecken  
 MD Wv 301/58 Sämtliche Zeitangaben in MEZ (Mitteleuropäische Zeit) Mit der DDR am 29. 8. 51 VIII-K2-D-3 51 Nr. 2/4 917/62

# Täglicher Wetterbericht

des Meteorologischen und Hydrologischen Dienstes der Deutschen Demokratischen Republik

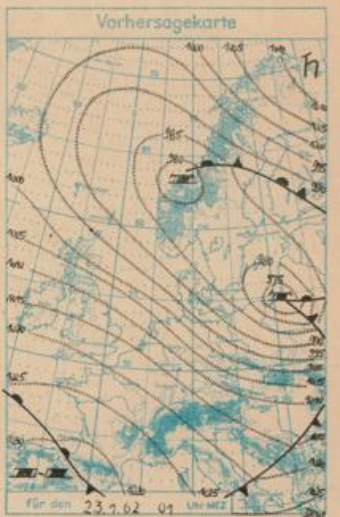
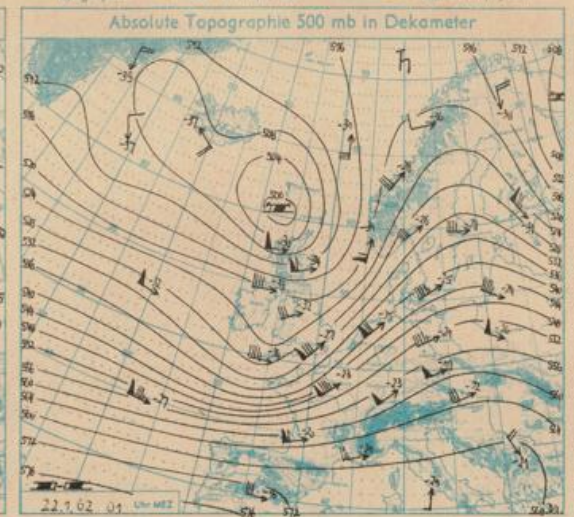
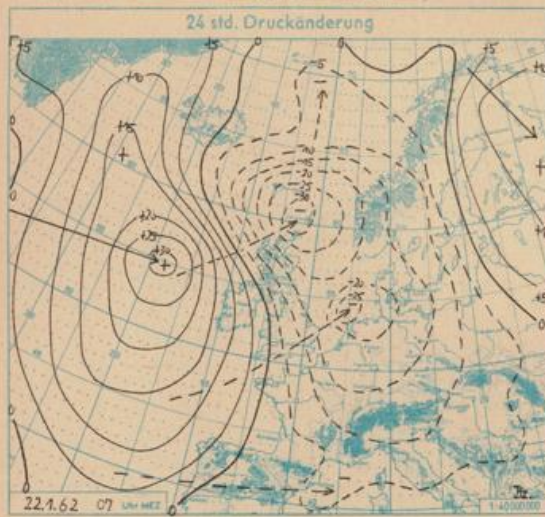
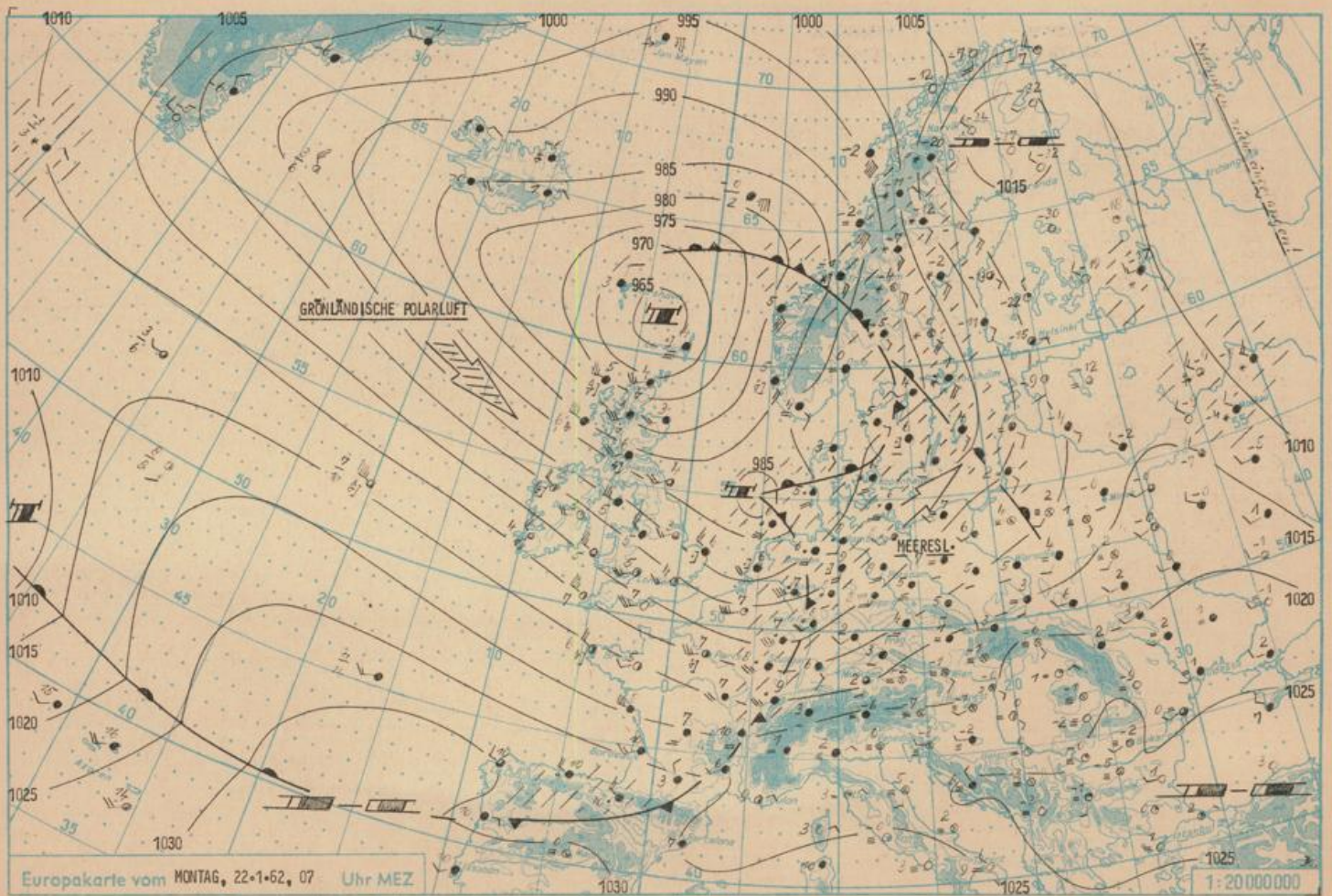
Herausgeber: Mitteldeutsche Wetterdienststelle Leipzig  
 Leipzig O 27, Leninstraße 169 - Fernruf 81875, 81814.  
 Dieser Bericht erscheint täglich, nur im Postbezug erhältlich.  
 Monatsgebühr DM 4, (einschl. Zustellungsgebühr und sämtlicher Beilagen).  
 Nachdruck auch auszugsweise, ohne Genehmigung nicht gestattet.  
 Bei unregelmäßiger Lieferung sind Beschwerden an das Zustellpostamt zu richten.

Postversandort: Leipzig 16. Jahrgang Montag, den 22. Januar 1962 Nummer: 22 Beilage Nr.: ---



ASTRONOMISCHE DATEN												MONAT: FEBRUAR 1962	
DATUM	A 54° N 15° E			B 52 1/2° N 15° E			C 51° N 15° E			MOND PHASE			
	SA	SU	MA	MU	SA	SU	MA	MU	SA	SU	MA	MU	
1.	0748	1640	0425	1258	0743	1645	0418	1305	0737	1650	0412	1312	4 TAGE VOR
2.	46	42	0531	1351	41	47	0523	1358	36	52	0517	1405	3 TAGE VOR
3.	45	44	0629	1456	39	49	0622	1502	34	54	0615	1509	2 TAGE VOR
4.	43	46	0717	1611	38	51	0711	1617	33	56	0706	1623	1 TAG VOR
5.	41	48	0757	1734	36	53	0753	1739	31	58	0749	1743	NEUMOND
6.	39	50	0831	1900	34	55	0827	1903	30	59	0824	1906	1 TAG NACH
7.	37	52	0859	2025	32	57	0857	2027	28	1701	0855	2028	2 TAGE NACH
8.	35	54	0924	2149	30	59	0923	2149	26	03	0923	2148	3 TAGE NACH
9.	33	56	0948	2309	28	1700	0950	2308	24	04	0951	2306	2 TAGE VOR
10.	31	58	1013	—	27	02	1015	—	23	06	1018	—	1 TAG VOR
11.	29	1700	1039	0027	25	04	1043	0024	21	08	1047	0021	ERSTES VIERTEL
12.	27	02	1109	0143	23	06	1114	0137	19	10	1119	0133	1 TAG NACH
13.	25	04	1144	0252	21	08	1150	0246	17	12	1156	0240	2 TAGE NACH
14.	23	06	1224	0356	19	10	1231	0349	16	13	1238	0343	3 TAGE NACH
15.	21	08	1312	0451	17	12	1319	0444	14	15	1326	0438	4 TAGE VOR
16.	19	10	1407	0538	15	14	1414	0532	12	17	1421	0525	3 TAGE VOR
17.	16	12	1506	0619	13	16	1512	0612	10	19	1518	0606	2 TAGE VOR
18.	14	14	1609	0651	11	18	1614	0645	08	21	1619	0641	1 TAG VOR
19.	12	16	1714	0718	09	20	1718	0714	06	22	1721	0711	VOLLMOND
20.	10	18	1819	0741	07	22	1822	0738	04	24	1824	0736	1 TAG NACH
21.	08	20	1925	0802	05	23	1926	0801	02	26	1927	0759	2 TAGE NACH
22.	05	22	2031	0821	03	25	2031	0821	00	28	2031	0821	3 TAGE NACH
23.	03	24	2137	0840	01	27	2135	0841	0658	30	2134	0842	4 TAGE NACH
24.	01	26	2244	0900	0659	29	2241	0902	56	32	2238	0903	3 TAGE VOR
25.	0659	28	2352	0921	57	31	2347	0924	54	33	2344	0927	2 TAGE VOR
26.	57	30	—	0945	54	33	—	0950	52	35	—	0954	1 TAG VOR
27.	54	32	0100	1014	52	35	0054	1020	50	37	0050	1025	LETZTES VIERTEL
28.	52	34	0208	1051	50	36	0202	1057	48	38	0156	1103	1 TAG NACH

MITTLERE DAUER DER BÜRGERLICHEN DÄMMERUNG BEISPIELE SIEHE INNENSEITE MONATSFANG: 43 MINUTEN MONATSENDE: 39 MINUTEN 41 MINUTEN 37 MINUTEN 40 MINUTEN 36 MINUTEN SB.



**WETTERLAGE UND WETTERENTWICKLUNG:** Das milde Wetter im diesjährigen Januar ist auf anhaltende Zufuhr maritimer Luftmassen nach Mitteleuropa zurückzuführen. Dabei wechselten sich Luftmassen polarer und tropischer Herkunft ab. Der bisher mildeste Tag in diesem Jahr war der Sonntag (21.1.), an dem bei und die Temperaturen verbreitet auf 9 bis 11 °C anstiegen, in der föhnigen Südwestströmung des Harzes sogar auf 12 bis 13 °C. Diese milden Luftmassen werden aber bereits am Montag von kälterer Luft abgelöst, die in breitem Strom aus dem grönländischen Raum nach Mitteleuropa einfließt. Gleichzeitig wird sich ein Hochdruckkeil vom Nordatlantik nach dem südlichen Westeuropa verlagern. Später gewinnen wieder Tiefdruckgebiete erneut Einfluß, da die Höhenströmung aus westlichen Richtungen andauern wird.

**VORHERSAGE FÜR DIENSTAG, AUSGEGEBEN AM MONTAG UM 11 UHR:** Bei vielfach starken und böigen, im ganzen aber abflauenden westlich — en Winden wechselnd bewölkt und nur vereinzelte Regen- oder Schneeschauer. Tagestemperaturen um 4 °C, nachts vielfach leichter Frost oder Bodenfrost. Nullgradgrenze in den Mittelgebirgen um 500 m.

**WEITERE AUSSICHTEN:** Das Westwetter dauert vorerst noch an.

**WINTERSPORTWETTERBERICHT:** In den hohen und mittelhohen Lagen der Mittelgebirge im allgemeinen nur geringe Schneefälle, so daß sich die Sportmöglichkeiten zunächst nur wenig bessern. Da.