

☉ (Calme) = Windstille, X = schwache unlaufende Winde, Niederschlagsmenge: 0 = weniger als 0,05 mm, 0,1 = 0,1 mm, 1 = 1 mm usw., Schneehöhe: 0 = weniger als 0,5 cm, 1 = 1 cm usw., + = Schneedecke durchbrochen, ++ Schneeflecken  
 MD-VV 301/158 Sämtliche Zeitangaben in MEZ (Mitteleuropäische Zeit) Maß der DDR am 29.8.51 VIII-2-D-O-2 31 Nr. 214 Ag 37/57

# Täglicher Wetterbericht

des  
 Meteorologischen und Hydrologischen Dienstes  
 der  
 Deutschen Demokratischen Republik

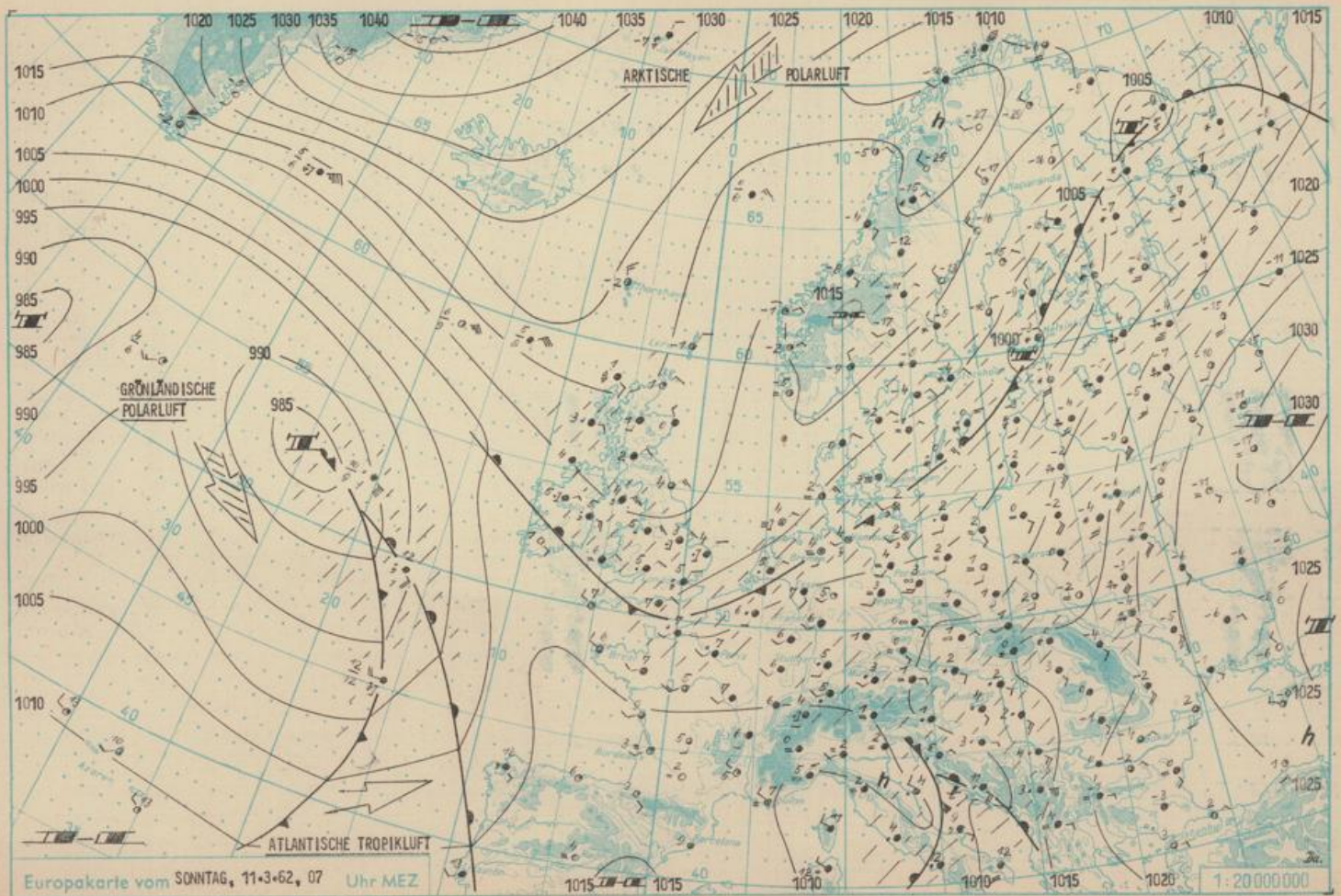
Herausgeber: Mitteldeutsche Wetterdienststelle Leipzig  
 Leipzig O 27, Leninstraße 16P Fernruf 81875, 81814.

Dieser Bericht erscheint täglich, nur im Postbezug erhältlich.  
 Monatsgebühr: DM 4,- (einschl. Zustellungsgebühr und sämtlicher Beilagen).  
 Nachdruck, auch auszugsweise, ohne Genehmigung nicht gestattet.  
 Bei unregelmäßiger Lieferung sind Beschwerden an das Zustellpostamt zu richten.

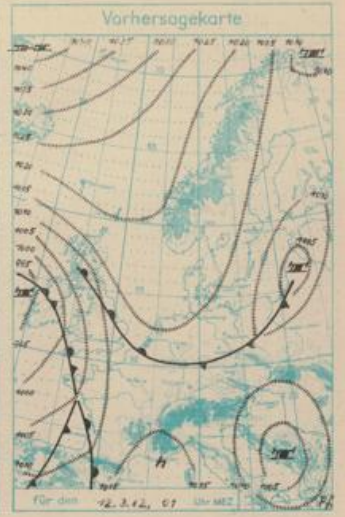
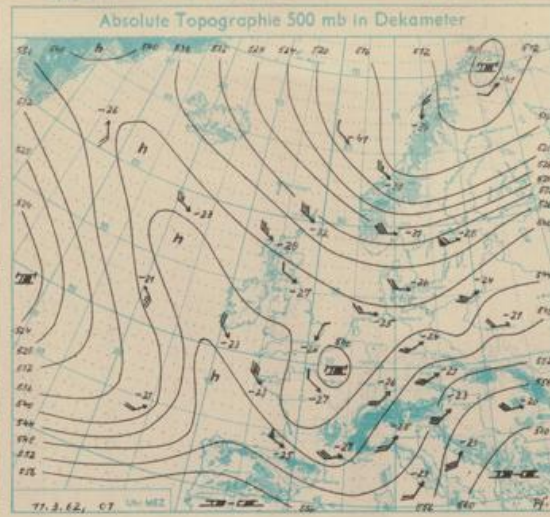
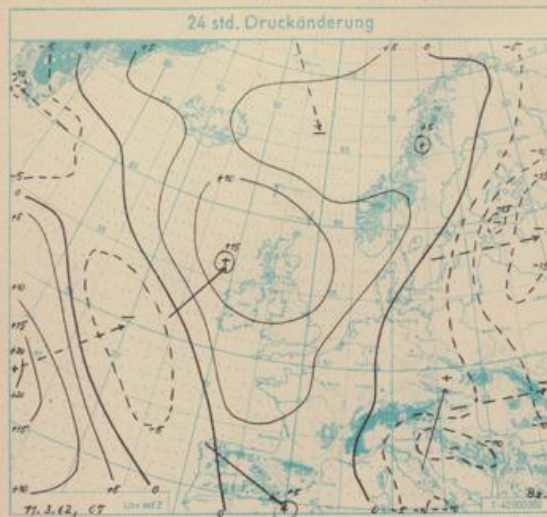
Postversandort: Leipzig 16. Jahrgang Sonntag, den 11. März 1962 Nummer: 70 Beilage Nr.: ---

## Beobachtungsergebnisse aus dem Gebiet der DDR: Monat FEBRUAR 1962 II. Teil

Station	Seehöhe (m)	Lufttemperatur in °C						Relative Luftfeuchtigkeit in %	Wolkendeckungsgrad in Zehnteln	Sonnenstrahlung mittlere tägliche Dauer in Std.	Niederschlag			Zahl der Tage mit							
		Mittel	Abw. v. Normal	Maximum	Datum	Minimum	Datum				Summe in mm	% des Normal	häufte Tagessumme	Datum	Niederschlag > 0,1 mm in 12 mm	Regen	Schnee	Fröhe	Sonn.	Wind	
LEINEFELDE	354	-0,6	-0,1	6,8	8.	-10,5	1.	84	8,7	2,0	59	120	20,3	13.	23	11	1	19	19	6	19
ERFURT-B/INDERSLEBEN	314	-0,6	-0,2	7,6	8.	-12,3	1.	85	7,9	2,5	34	131	13,2	13.	17	7	1	14	15	5	16
ARTERN	164	0,6	+0,1	8,5	8.	-10,9	1.	82	8,4	2,9	33	143	13,6	13.	11	7	1	4	20	4	11
ASCHERSLEBEN	141	0,9	+0,4	9,3	8.	-9,0	1.	83	7,3	2,9	38	136	12,3	13.	14	8	1	9	13	4	4
HALLE-KRÖLLWITZ	111	0,9	+0,7	9,1	8.	-9,8	1.	87	7,8	3,1	30	111	11,1	13.	15	8	1	12	16	5	9
WITTENBERG	104	0,5	+0,6	9,9	8.	-12,2	1.	82	8,1	2,7	43	134	16,4	13.	19	8	1	13	16	5	8
LEIPZIG-MOCKAU	128	0,6	+0,4	9,5	8.	-11,7	1.	83	7,7	2,7	50	156	14,0	13.	16	10	2	13	13	5	9
TORGAU	80	0,6	+0,4	9,2	8.	-12,1	1.	83	7,3	2,9	35	113	10,6	13.	18	9	1	12	13	4	11
DOBERLUG-KIRCHHAHN	97	0,1	0,0	8,8	12.	-12,8	1.	85	-	2,3	37	109	9,8	13.	20	10	•	16	-	3	5
SCHWARZE PUMPE	120	0,0	(0,0)	8,1	12.	-13,3	1.	85	-	-	42	117	8,1	13.	17	12	•	13	-	3	6
COTTBUS	71	0,3	+0,3	9,4	12.	-12,9	1.	81	7,9	1,9	42	124	11,8	13.	18	12	1	15	16	5	8
KALTENNORDEHM	487	-1,7	-0,4	5,7	8.	-17,0	1.	85	8,1	2,3	68	126	28,8	13.	18	11	1	15	17	3	5
BAD SALZUNGEN	240	0,2	(+0,6)	7,2	7.	-12,5	1.	82	8,0	-	53	115	20,8	13.	19	10	1	14	18	•	3
SONNEBERG	626	-3,1	-0,7	3,1	5.	-12,5	1.	90	8,8	2,0	80	94	18,1	13.	23	11	3	18	22	4	12
JENA	155	1,3	+0,8	9,5	8.	-12,1	1.	76	8,3	2,1	47	138	17,4	13.	15	11	1	12	17	2	4
GERA	300	-0,4	0,0	7,7	8.	-11,6	1.	82	8,0	2,3	50	160	14,6	13.	18	12	1	15	15	5	15
PLAUEN	407	-1,2	0,0	6,1	8.	-15,5	1.	80	7,9	2,1	38	106	10,2	13.	20	10	1	17	17	4	6
KARL-MARK-STADT	357	-1,1	-0,3	8,4	7.	-14,4	1.	86	8,3	1,9	44	98	8,3	6./13.	20	12	•	18	20	8	12
WAHNSDORF	246	-0,5	-0,5	7,0	12/13.	-13,2	1.	84	8,0	2,3	49	122	14,8	13.	21	10	1	17	15	5	10
DRESDEN-PILLNITZ	120	0,4	-0,6	9,1	12.	-14,0	1.	77	8,0	2,1	59	151	16,6	13.	21	13	1	15	18	4	4
GÖRLITZ	237	-1,1	-0,4	8,3	12./13.	-15,4	1.	84	8,4	1,8	41	100	7,6	6.	20	11	•	17	16	4	9
BROCKEN	1142	-6,1	-1,5	1,0	12.	-14,6	26.	96	9,7	0,9	166	131	41,2	13.	26	24	3	25	24	25	28
GR. INSELSBERG	914	-4,9	-1,5	1,4	7.	-13,3	26.	96	9,0	1,1	124	123	16,4	13.	23	19	5	22	23	7	22
FICHELBERG	1213	-6,8	-1,8	0,3	8.	-14,8	25.	97	9,1	1,0	166	216	25,9	15.	25	19	5	24	25	14	20
GEISBERG	823	-4,3	-1,1	3,8	12.	-13,0	1.	98	8,7	1,5	118	222	17,5	13.	24	17	5	23	19	5	10



Europakarte vom SONNTAG, 11.3.62, 07 Uhr MEZ



**WETTERLAGE UND WETTERENTWICKLUNG:** Auf der Südflanke einer Tiefdruckrinne, die sich vom Atlantik über die Nordsee bis nach Finnland erstreckte, gelangte auch am Sonnabend Meeresluft aus südwestlichen Richtungen nach Mitteleuropa. Während die Störungsausläufer der flachen Tiefs, die vom Ärmelkanal zur Ostsee zogen, nur im Norden der DDR nennenswerte Niederschläge brachten, stiegen unter Föhneinfluß auf der Nordseite der Mittelgebirge die Tagestemperaturen örtlich bis 10 °C an (Wernigerode, Karl-Marx-Stadt). Seit dem 21. Februar überschritten die Tagesmittel der Lufttemperatur zum ersten Mal wieder die Normalwerte. Ein Schlechtwettergebiet, das sich auf der Südflanke der Tiefdruckrinne von Mecklenburg bis zum Kanal erstreckt, dringt unter Abschwächung langsam nach Süden vor, womit eine Abkühlung verbunden ist. Die Störungsausläufer über der Adria und westlich der Britischen Inseln sind in unserem Raum zunächst noch unwirksam.

**VORHERSAGE FÜR MONTAG, AUSGEGEBEN AM SONNTAG UM 11 UHR:** Verbreitet stark dunstig bis neblig, sonst wolkig bis bedeckt und zeitweise etwas Regen oder Sprühregen, im Norden teilweise auch Schnee. Schwache bis mäßige Winde aus nördlichen Richtungen und Tagestemperaturen im Norden wenig, im Süden einige Grade über 0 °C, Nachts stellenweise leichter Frost oder Bodenrost.

**WEITERE AUSSICHTEN:** Unbeständig.

Pf./Da.