

DIENSTAG, DEN 24.4.62										MITTWOCH, DEN 25.4.62												
Station	Seehöhe	Wind	Wolke	Temp	Luft	Feucht	Wind	Wolke	Temp	Luft	Feucht	Wind	Wolke	Temp	Luft	Feucht	Wind	Wolke	Temp	Luft	Feucht	
Arnsdorf	41	E 45	0	7	3	E 5	0	1027	5	2	E 20	0	5	1	ESE 15	0	1027	6	2	7	4	3
Wormsleben	13	ESE 15	0	18	12	SE 20	0	1024	13	8	E 5	0	8	2	ESE 5	0	1026	8	2	18	6	4
Gräfen-Weich	3	E 25	0	11	3	E 30	0	1026	9	3	E 10	0	7	1	E 5	0	1027	9	2	12	7	4
Schwefln	66	ESE 20	0	19	10	E 5	0	1024	19	7	E 10	0	10	2	NE 5	0	1027	10	3	23	8	6
Wahren	28	ENE 10	0	23	13	ENE 10	0	1023	22	8	NW 5	0	13	2	NW 5	0	1026	12	2	26	10	8
Seerap	30	E 20	0	18	7	E 10	0	1025	13	3	-	-	-	-	ENE 5	0	1027	12	1	19	8	5
Neustadt	70	ENE 20	0	21	11	NE 10	0	1024	18	7	NE 5	0	11	2	C	0	1026	12	2	26	8	6
Uckermark	7	NNE 25	0	13	4	NNE 20	0	1025	9	2	ENE 15	0	10	1	ENE 5	0	1027	12	1	13	8	5
Gandelsien	48	ENE 10	0	22	11	N 5	0	1023	24	11	NE 5	0	13	2	SW 5	0	1027	11	1	28	9	8
Magdeburg	85	ESE 5	0	24	11	NW 5	0	1022	22	7	NW 5	0	13	2	NW 10	0	1026	14	2	27	12	9
Wernigerode	240	NNE 5	0	21	7	MSW 5	0	1023	20	6	SW 5	0	15	4	NW 20	0	1027	16	4	24	13	10
Passdam	70	SE 15	0	28	19	ENE 5	0	1022	25	15	ESE 20	0	16	4	ESE 5	0	1026	15	2	29	12	9
Angermünde	60	NE 15	0	23	14	NE 5	0	1024	23	12	N 5	0	12	2	NNE 5	0	1027	12	2	26	9	6
Frankfurt/Oder	50	E 10	0	27	12	E 5	0	1023	24	13	E 5	0	16	3	C	0	1026	14	2	28	11	8
Halle (Saale)	115	SSE 5	0	24	13	NW 5	0	1021	24	14	NW 5	0	16	4	NW 5	0	1026	15	3	28	15	13
Wittenberg	100	SSE 10	0	26	12	ESE 10	0	1022	24	13	ENE 15	0	19	9	ENE 5	0	1026	16	5	29	13	10
Leipzig-Mühl	137	E 5	0	24	13	N 10	0	1022	24	10	C	0	14	3	NW 10	0	1026	12	1	27	11	8
Colbitzberg	325	SE 5	0	25	16	NE 5	0	1020	25	21	SSE 30	0	20	13	ESE 5	0	1024	20	15	29	18	12
Cordoba	71	NE 15	0	27	13	NE 5	0	1022	24	15	NE 5	0	15	3	NE 5	0	1026	16	2	29	13	9
Kaltenborn	64	X 5	0	25	25	NW 10	0	1022	21	15	NW 5	0	16	7	NW 20	0	1026	15	2	25	14	11
Erfurt-S	318	N 5	0	22	12	SW 10	0	1022	23	18	W 10	0	14	7	SW 5	0	1027	12	4	26	11	9
Gera	303	ENE 10	0	24	15	NNE 10	0	1021	22	11	SE 5	0	15	4	NW 5	0	1026	14	4	25	13	10
Plauen	408	S 15	0	26	19	NW 5	0	1021	23	12	SSW 5	0	12	3	SSW 5	0	1026	14	5	27	14	10
M.Mark-Stadt	378	SSE 20	0	27	24	ESE 5	0	1021	24	20	SSE 10	0	18	10	X	0	1026	14	5	27	14	10
Dresden-Neub.	274	SE 15	0	28	24	E 10	0	1021	25	16	SE 10	0	18	11	SSE 5	0	1025	16	10	29	12	9
Coburg	235	E 5	0	27	18	E 5	0	1022	22	13	ESE 5	0	16	6	SE 5	0	1026	14	6	27	10	7
Gröden	1151	SSE 20	0	19	20	NNE 25	0	1578	16	17	N 30	0	13	4	N 30	0	1591	12	2	19	12	5
Schneeberg	529	X 5	0	19	12	N 5	0	1580	19	17	ENE 10	0	15	9	E 10	0	1589	14	6	21	14	10
Sonneberg	630	SSW 15	0	23	18	E 10	0	1589	22	21	NNE 25	0	17	11	NNE 35	0	1592	16	8	24	14	12
Fichtelberg	1215	SE 25	0	19	19	ESE 25	0	1576	16	15	ESE 25	0	12	11	E 10	0	1595	16	14	19	12	1
Deiningsberg	83	SE 15	0	23	21	SE 5	0	1589	20	17	SE 10	0	16	13	ENE 5	0	1591	19	16	24	16	15

Station	Seehöhe	Wind	Wolke	Temp	Luft	Feucht	Wind	Wolke	Temp	Luft	Feucht	Wind	Wolke	Temp	Luft	Feucht																
Regel-Station	cm	W	W	mm	Solzen	182	+9	23,5	Sonneberg	630	SSW 15	0	23	18	E 10	0	1589	22	21	NNE 25	0	17	11	NNE 35	0	1592	16	8	24	14	12	
Meiningen	157	-24,4			Isa-Düben	234	+20		Fichtelberg	1215	SE 25	0	19	19	ESE 25	0	1576	16	15	ESE 25	0	12	11	E 10	0	1595	16	14	19	12	1	
Gerstungen	170	-43,7			Biederachlema	151	+5	28,4	Deiningsberg	83	SE 15	0	23	21	SE 5	0	1589	20	17	SE 10	0	16	13	ENE 5	0	1591	19	16	24	16	15	
Schöna	291	-15			Bernhartsdorf	-	-	-	Truseburg	-	-	-	-	-	-	-	-	-	-	-	-	-	-	-	-	-	-	-	-	-		
Dresden	264	+5	484		Budista	112	+37	56,9	Hädelersleben	-	-	-	-	-	-	-	-	-	-	-	-	-	-	-	-	-	-	-	-	-		
Torgau	347	+19	469		Naumburg	324	+24	129	Fürstenberg	135	+2																					
Wittenberg	396	-10			Leipzig-Mühl	274	+10	133	Zehdenick	148	-36																					
Barby	370	+8	890		Halle-Neub.	274	+10	133	Berlin-Spandau	352	-2																					
Magdeburg	462	+7	944		Calbe-Großhe	406	+14	189	Frankfurt	351	-10																					
Wittenberg	428	+3			Nägelsdorf	107	+1	6,92	Flora	463	-4																					
Barchau	454	+2	1300		Laucha	328	-14	63,8	Hobensachsen	213	-1																					
B.Liepenwerda	115	+8			Örsels	156	-		Westsachsen	175	-4																					
					Zeitz	105	-3	14,1	Görlitz-Nitzsch	175	-4																					
									Guben	110	-6																					


(C) = Windstille, X = schwache umlaufende Winde, Niederschlagsmenge: 0 = weniger als 0,05 mm, 01 = 0,1 mm, 1 = 1 mm usw., Schneehöhe: 0 = weniger als 0,5 cm, 1 = 1 cm usw., + = Schneedecke durchbrochen, + + Schneeflecken
 Sämtliche Zeitangaben in MEZ (Mitteleuropäische Zeit) Mittwoch, den 25. April 1962

Täglicher Wetterbericht

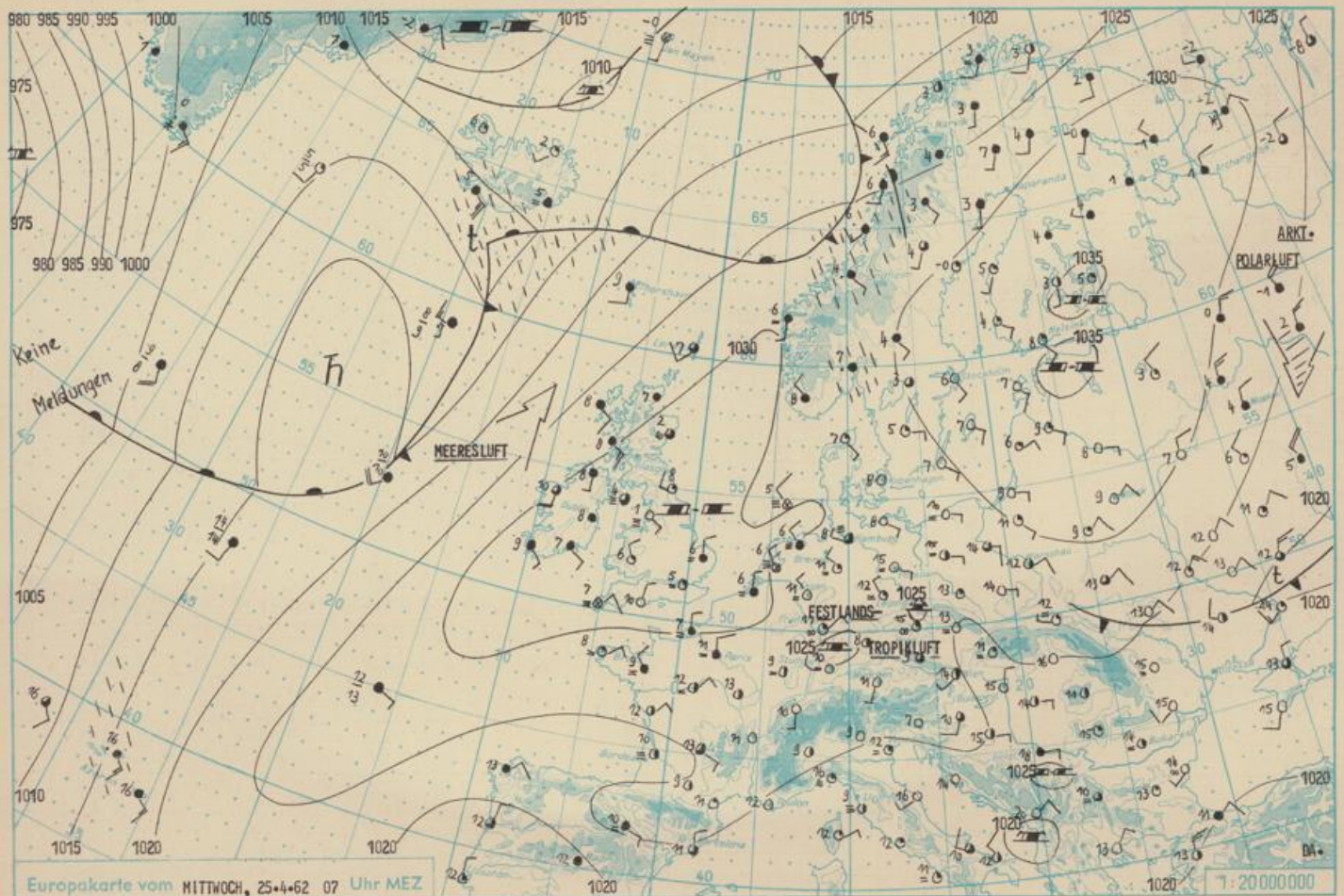
des
 Meteorologischen und Hydrologischen Dienstes
 der
 Deutschen Demokratischen Republik

Herausgeber: **Mitteldeutsche Wetterdienststelle Leipzig**
 Leipzig O 27, Leninstraße 169 - Fernruf 61873, 61814.
 Dieser Bericht erscheint täglich, nur im Postbezug erhältlich.
 Monatsgebühr: DM 4,- (einschl. Zustellgebühr und sämtlicher Beilagen).
 Nachdruck auch auszugsweise, ohne Genehmigung nicht gestattet.
 Bei unregelmäßiger Lieferung sind Beschwerden an das Zustellpostamt zu richten.

Postversandort: Leipzig 16. Jahrgang Mittwoch, den 25. April 1962 Nummer: 115 Beilage Nr.: ---



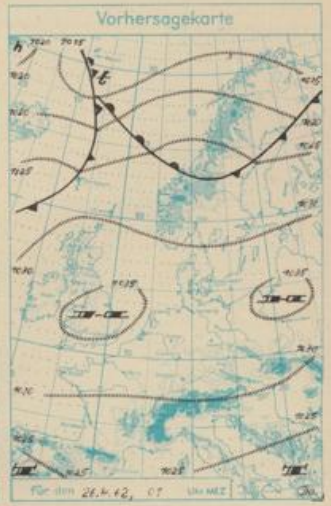
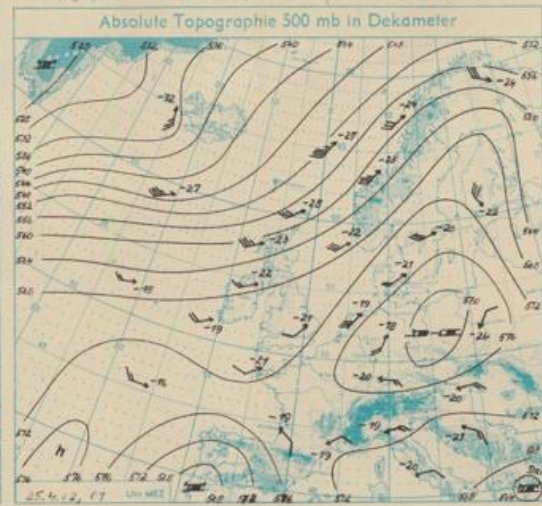
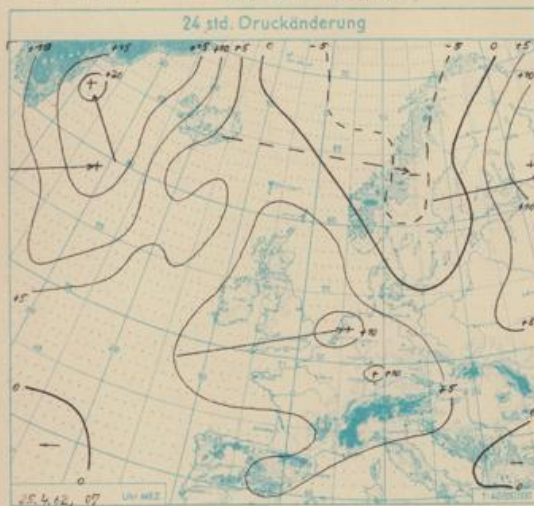
ASTRONOMISCHE DATEN												MONAT: MAI 1962					
DATUM	A 54° N			15° E			B 52 1/2° N			15° E			C 51° N		15° E		MOND PHASE
	SA	SU	MA	MU	SA	SU	MA	MU	SA	SU	MA	MU	SA	SU	MA	MU	
1.	0425	1930	0347	1540	0430	1926	0346	1541	0434	1921	0345	1541	0434	1921	0345	1541	3 TAGE VOR
2.	23	32	0411	1705	28	27	0411	1704	32	22	0412	1702	32	22	0412	1702	2 TAGE VOR
3.	21	34	0435	1829	26	29	0437	1826	31	24	0439	1823	31	24	0439	1823	1 TAG VOR
4.	19	36	0501	1951	24	31	0505	1947	29	26	0508	1943	29	26	0508	1943	NEUMOND
5.	17	38	0531	2109	22	33	0536	2104	27	27	0541	2059	27	27	0541	2059	1 TAG NACH
6.	15	40	0607	2222	20	34	0613	2215	25	29	0618	2208	25	29	0618	2208	2 TAGE NACH
7.	13	42	0648	2324	19	36	0656	2316	24	30	0702	2309	24	30	0702	2309	3 TAGE NACH
8.	11	43	0738	-	17	38	0746	-	22	32	0753	-	22	32	0753	-	3 TAGE VOR
9.	09	45	0835	0015	15	39	0843	0008	20	34	0849	0002	20	34	0849	0002	2 TAGE VOR
10.	07	47	0937	0056	13	41	0943	0051	18	35	0949	0045	18	35	0949	0045	1 TAG VOR
11.	05	49	1041	0130	11	43	1046	0124	17	37	1051	0120	17	37	1051	0120	ERSTES VIERTEL



Europakarte vom MITTWOCH, 25.4.62 07 Uhr MEZ 1:20 000 000

<ul style="list-style-type: none"> Wärmefront Kaltfront Oklusion Luftmassengrenz Druckänderung seit 24 Stunden Verlagerung eines Fallgebietes Verlagerung eines Stützgebietes 	<ul style="list-style-type: none"> Strömung in Warmluft Strömung in Kaltluft Niederschlagsgebiet Kelch (mit Herbst in der Umgebung) 	<ul style="list-style-type: none"> Wasser zum Beobachtungszeitpunkt Ordnung Waldschnee Bodennebel Schnee Schneereiben Während der letzten Stunde, aber nicht zum Termin, z. B. 3 3 3 3 	<ul style="list-style-type: none"> Gravel Hagel Schneer Witterlauchen Gewitter Gewitter ohne Niederschlag an der Station 	<ul style="list-style-type: none"> Bewölkung wolklos halber wolkig stark bewölkt bedeckt nicht angegeben 	<ul style="list-style-type: none"> Beaufort km/h Knoten miask
--	---	---	--	---	---

Windrichtung: O = westlich, N = Nordost, S = Südost, W = West, NW = Nordwest, SW = Südwest, NE = Nordost, SE = Südost, O = Ost, W = West
 Druck: 100 hPa, 101 hPa, 102 hPa, 103 hPa, 104 hPa, 105 hPa
 Temperatur: 10°C, 15°C, 20°C, 25°C, 30°C
 Topographie: 100 km/h, 15°C, 30 km/h, 2°C



WETTERLAGE UND WETTERENTWICKLUNG: Nachdem am 17. und 18. April aus dem Mittelmeerraum hochreichende Warmluftmassen nach Mitteleuropa geströmt waren, liegt der mitteleuropäische Raum seitdem unter einem Höhenhoch, das im wesentlichen von dieser Warmluft gebildet wird. Erstmalig in diesem Jahr wurden sommerliche Temperaturen von 25 °C und mehr am 19. April in der östlichen DDR erreicht. Vom 22. bis 24. April wurden sogar vielfach Höchsttemperaturen von 25 bis 30 °C gemessen. Das sind für die 2. Aprilhälfte ganz ungewöhnliche Werte, obgleich der Sonnenstand dem der 2. Augusthälfte entspricht. Der Unterschied gegenüber August zeigt sich am deutlichsten im Küstenbereich, wo die Tagesmaxima selten 20 °C erreichten, meist sogar unter 10 °C blieben. Arkona an der Nordspitze Rügens hatte an den genannten (im Binnenland sommerlich warmen) Tagen im kalten Seewind sogar nur Tageshöchsttemperaturen von 6 bis 7 °C.

VORHERSAGE FÜR DONNERSTAG, AUSGEGEBEN AM MITTWOCH UM 11 UHR: Besonders in den nordwestlichen Bezirken wird vielfach Nebel oder Hochnebel, sonst noch überwiegend heiter und niederschlagsfrei. Bei schwachen Winden aus vorwiegend West bis Nord Tageshöchsttemperaturen im Norden und Nordwesten 10 bis 15 °C, im Südosten noch über 25 °C, sonst 20 bis 25 °C. Tiefste Nachttemperaturen allgemein um etwa 10 °C schwankend.

WEITERE AUSSICHTEN: Nicht ganz beständig. Da.

Beispiele zur Bestimmung von Sonnenaufgang (SA), -untergang (SU), Mondaufgang (MA), -untergang (MU) nach den Angaben der Vorderseite dieses Berichtes (für Mai 1962):
 1) Schwerin, Tabelle A, Korrektur K lt. Karte +14 Minuten: 5.5.62 SA 0431 SU 1952 MA 0545 MU 2123 MEZ
 2) Erfurt, Tabelle C, Korrektur K lt. Karte +16 Minuten: 25.5.62 SA 0359 SU 2028 MA 0041 MU 0937 MEZ