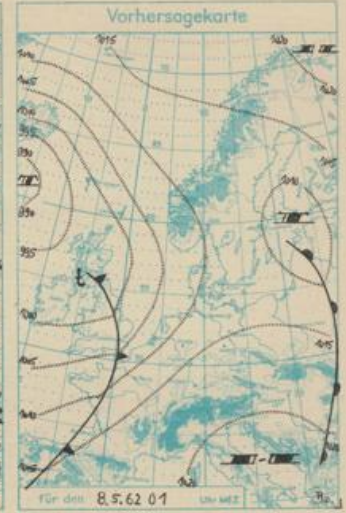
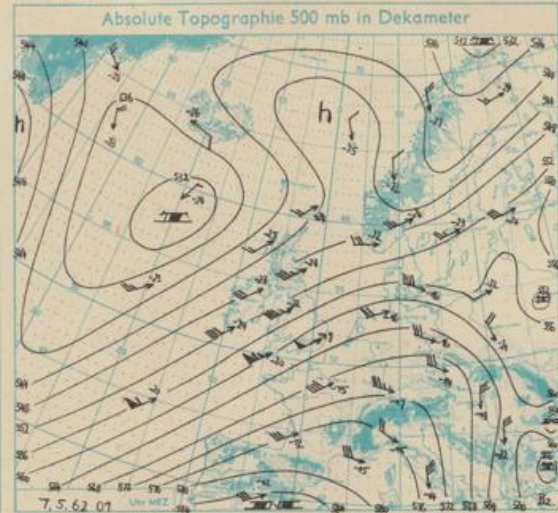
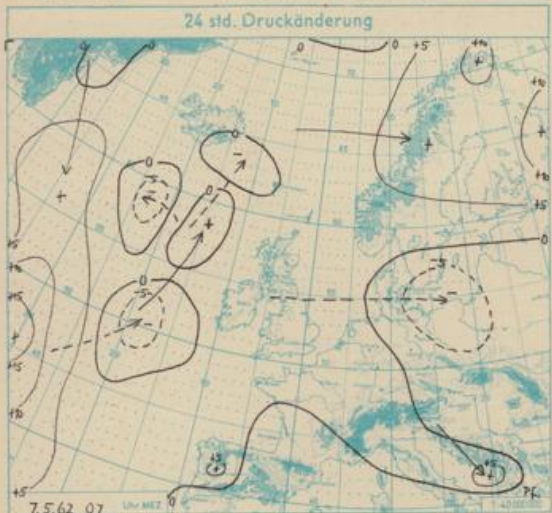


Europakarte vom MONTAG, 7.5.62, 07 Uhr MEZ

<p>Wärmefront</p> <p>Kaltfront</p> <p>Oklusion</p> <p>Luftmassengrenze</p> <p>Druckänderung seit 24 Stunden:   - - - - - Verlagerung eines Tiefgebietes   - - - - - Verlagerung eines Hochgebietes</p>	<p>Strömung:   In Warmluft   In Kaltluft</p> <p>Niederschlagsgebiet</p> <p>Hebel   (w) Nebel in der Umgebung</p>	<p>Wetter zum Beobachtungszeitpunkt:   ☉ Dunst   ☁ Nebeldunst   ☂ Regen   ☃ Glatteis   ❄ Schnee   ⚡ Wetterleuchten   ⚡ Gewitter ohne Niederschlag an der Station   ⚡ Während der letzten Stunde, aber nicht zum Termin, z. B. ⚡ ⚡ ⚡</p>	<p>Bewölkung:   ☉ wolkenlos   ☁ heiter   ☂ wolkig   ☃ stark bewölkt   ☄ bedeckt   ★ nicht angeben</p>	<p>Basistemp.   km/h   Knoten   meek</p> <p>Windrichtung:   ☉ Nordost 3 km/h   ☁ Ost 10 km/h   ☂ Südost 30 km/h   ☃ Südwest 100 km/h   ☄ West 30 km/h, -2°C</p>	<p>Druck:   h = Hochausläufer   t = Tiefausläufer   &gt; mehr als   &lt; weniger als   ☉ entspricht</p>
----------------------------------------------------------------------------------------------------------------------------------------------------------------------------------------------------------------	------------------------------------------------------------------------------------------------------------------------------	-------------------------------------------------------------------------------------------------------------------------------------------------------------------------------------------------------------------------------------------------------------------------	-------------------------------------------------------------------------------------------------------------------------------	-------------------------------------------------------------------------------------------------------------------------------------------------------------------------------------------------	-----------------------------------------------------------------------------------------------------------------------------



**WETTERLAGE UND WETTERENTWICKLUNG:** Am Sonntag herrschte zunächst sonniges Wetter, wobei die Temperaturen rasch auf 17 bis 22 °C anstiegen. Ab Mittag griff die Schichtbewölkung der am Morgen über Westdeutschland gelegenen Warmfront auch auf die DDR über und führte ab Nachmittag, im Westen beginnend, zu länger anhaltenden Niederschlägen, die an einigen Stationen 4-8 mm erreichten. Die Erwärmung durch maritime Tropikluft erfaßte die gesamte Troposphäre und betrug in der unteren Hälfte über der DDR durchschnittlich 5 bis 7 grad. — Unser Raum verbleibt vorerst in einer südwestlichen Grundströmung, später vermag ein Kaltfrontausläufer, der am Montag früh noch über dem östlichen Nordatlantik liegt, größere Unbeständigkeit und allmählichen Temperaturrückgang verursachen.

**VORHERSAGE FÜR DIENSTAG, AUSGEGEBEN AM MONTAG UM 11 UHR:** Bei schwachen bis mäßigen Winden um Südwest wolkig, ztw. heiter. Kaum nennenswerte Niederschläge. Tageshöchsttemperaturen um 20, bei längerer Sonneneinstrahlung bis 25 °C, nachts Tiefstwerte kaum unter 10 °C.

**WEITERE AUSSICHTEN:** Veränderlich und allmählicher Temperaturrückgang.