

FREITAG, DEN 1.6.62										SONNABEND, DEN 2.6.62									
Station	Seehöhe	13 Uhr gestern	19 Uhr	01 Uhr heute	07 Uhr heute	13 Uhr heute	19 Uhr heute	01 Uhr heute	07 Uhr heute	13 Uhr heute	19 Uhr heute	01 Uhr heute	07 Uhr heute	13 Uhr heute	19 Uhr heute	01 Uhr heute	07 Uhr heute		
Arkona	41	NNW 30	11 4 W 20	1015	10 8 NNW 20	1017	10 6 NW 45	8 5 NW 30	1018	7 3 12 6 4 3	1018	8 4 14 4 2 0	1018	6 3 13 4 2 0	1020	6 3 15 3 1 0	1019	6 2 14 4 2 03	
Warnemünde	13	NNW 30	10 4 W 30	1017	10 6 NW 45	8 5 NW 30	1018	7 3 12 6 4 3	1018	8 4 14 4 2 0	1018	6 3 13 4 2 0	1020	6 3 15 3 1 0	1019	6 2 14 4 2 03	1019	6 2 14 4 2 03	
Greifswald	3	NNW 20	14 11 NW 20	1016	11 11 NNW 15	5 2 NNW 15	1018	6 3 13 4 2 0	1018	8 4 14 4 2 0	1018	6 3 13 4 2 0	1020	6 3 15 3 1 0	1019	6 2 14 4 2 03	1019	6 2 14 4 2 03	
Schweln	48	NNW 20	12 11 NW 20	1018	10 9 NNW 20	5 3 W 20	1018	6 3 13 4 2 0	1018	8 4 14 4 2 0	1018	6 3 13 4 2 0	1020	6 3 15 3 1 0	1019	6 2 14 4 2 03	1019	6 2 14 4 2 03	
Boizenburg	36	W 20	13 12 NNW 20	1018	11 11 W 5	4 1 W 20	1018	6 3 13 4 2 0	1018	8 4 14 4 2 0	1018	6 3 13 4 2 0	1020	6 3 15 3 1 0	1019	6 2 14 4 2 03	1019	6 2 14 4 2 03	
Mornitz	50	NNW 30	12 7 NW 15	1017	11 10 NNW 10	6 2 W 20	1018	6 3 13 4 2 0	1018	8 4 14 4 2 0	1018	6 3 13 4 2 0	1020	6 3 15 3 1 0	1019	6 2 14 4 2 03	1019	6 2 14 4 2 03	
Neustrelitz	70	NNW 15	14 10 NNW 15	1017	12 11 NNW 10	6 5 NNW 20	1018	6 3 13 4 2 0	1018	8 4 14 4 2 0	1018	6 3 13 4 2 0	1020	6 3 15 3 1 0	1019	6 2 14 4 2 03	1019	6 2 14 4 2 03	
Teterow	7	NE 5	12 8 S 5	1016	10 3 SSW 15	3 1 W 15	1018	6 3 13 4 2 0	1018	8 4 14 4 2 0	1018	6 3 13 4 2 0	1020	6 3 15 3 1 0	1019	6 2 14 4 2 03	1019	6 2 14 4 2 03	
Uckermünde	48	NNW 15	12 9 NW 20	1019	12 10 NNW 5	4 3 W 20	1018	6 3 13 4 2 0	1018	8 4 14 4 2 0	1018	6 3 13 4 2 0	1020	6 3 15 3 1 0	1019	6 2 14 4 2 03	1019	6 2 14 4 2 03	
Gardelegen	48	NNW 15	12 9 NW 20	1019	12 10 NNW 5	4 3 W 20	1018	6 3 13 4 2 0	1018	8 4 14 4 2 0	1018	6 3 13 4 2 0	1020	6 3 15 3 1 0	1019	6 2 14 4 2 03	1019	6 2 14 4 2 03	
Magdeburg	85	W 20	12 8 NNW 15	1018	11 8 NW 10	4 2 NW 15	1018	6 3 13 4 2 0	1018	8 4 14 4 2 0	1018	6 3 13 4 2 0	1020	6 3 15 3 1 0	1019	6 2 14 4 2 03	1019	6 2 14 4 2 03	
Wernigerode	240	WSW 20	8 5 NNW 30	1019	10 10 W 20	4 3 NNW 35	1022	6 5 12 4 2 0	1022	6 5 12 4 2 0	1022	6 5 12 4 2 0	1022	6 5 12 4 2 0	1021	6 3 15 3 2	1021	6 3 15 3 2	
Passaden	70	NNW 25	13 10 NNW 15	1017	12 11 NW 20	6 4 NW 20	1018	6 3 13 4 2 0	1018	8 4 14 4 2 0	1018	6 3 13 4 2 0	1020	6 3 15 3 1 0	1019	6 2 14 4 2 03	1019	6 2 14 4 2 03	
Angermünde	60	W 15	15 11 NE 5	1016	11 2 NNW 5	6 3 NNW 15	1019	6 3 13 4 2 0	1019	8 4 14 4 2 0	1019	6 3 13 4 2 0	1021	6 3 15 3 1 0	1020	6 3 15 3 1 0	1020	6 3 15 3 1 0	
Frankfurt/Ber.	56	NNW 5	14 10 NNW 10	1016	13 9 NW 5	8 3 W 10	1019	6 3 13 4 2 0	1019	8 4 14 4 2 0	1019	6 3 13 4 2 0	1021	6 3 15 3 1 0	1020	6 3 15 3 1 0	1020	6 3 15 3 1 0	
Halle-Kröllwitz	115	NNW 10	11 7 NNW 5	1017	11 9 NW 15	6 4 NW 10	1022	7 3 12 3 1	1022	7 3 12 3 1	1022	7 3 12 3 1	1022	7 3 12 3 1	1021	4 2 11 3 2	1021	4 2 11 3 2	
Wittenberg	100	NNW 10	12 9 NNW 15	1017	11 10 NNW 15	6 5 NNW 10	1021	6 3 13 3 1	1021	6 3 13 3 1	1021	6 3 13 3 1	1021	6 3 13 3 1	1021	6 3 13 3 1	1021	6 3 13 3 1	
Leipzig-Mockau	137	NNW 20	11 7 NNW 25	1017	12 8 NNW 25	6 6 NNW 20	1022	6 3 12 3 2	1022	6 3 12 3 2	1022	6 3 12 3 2	1022	6 3 12 3 2	1021	4 2 11 3 2	1021	4 2 11 3 2	
Collbran	325	NNW 15	10 7 N 15	1016	9 5 NNW 30	5 3 NNW 20	1021	4 2 11 3 2	1021	4 2 11 3 2	1021	4 2 11 3 2	1021	4 2 11 3 2	1021	4 2 11 3 2	1021	4 2 11 3 2	
Cottbus	71	W 15	13 9 NW 5	1016	13 9 W 5	8 4 W 15	1020	8 4 15 5 4 2	1020	8 4 15 5 4 2	1020	8 4 15 5 4 2	1020	8 4 15 5 4 2	1020	8 4 15 5 4 2	1020	8 4 15 5 4 2	
Kalauerhain	494	N 20	8 6 N 15	1019	7 6 NNW 20	4 0 N 15	1024	3 3 8 1	1024	3 3 8 1	1024	3 3 8 1	1024	3 3 8 1	1023	3 3 8 1	1023	3 3 8 1	
Erfurt-B.	316	N 10	9 7 N 5	1018	9 7 NW 20	6 6 W 5	1023	5 3 10 3 1	1023	5 3 10 3 1	1023	5 3 10 3 1	1023	5 3 10 3 1	1023	5 3 10 3 1	1023	5 3 10 3 1	
Gera	303	N 15	8 3 NW 10	1018	9 5 NW 20	6 4 NW 10	1023	5 3 10 3 1	1023	5 3 10 3 1	1023	5 3 10 3 1	1023	5 3 10 3 1	1023	5 3 10 3 1	1023	5 3 10 3 1	
Plauen	420	NNE 10	7 5 NNE 5	1018	7 5 N 15	7 5 N 15	1023	4 3 9 3 3	1023	4 3 9 3 3	1023	4 3 9 3 3	1023	4 3 9 3 3	1023	4 3 9 3 3	1023	4 3 9 3 3	
Kölnitz-Stadt	370	N 10	9 6 NNW 5	1017	9 5 NNW 20	6 3 NW 20	1022	4 2 9 3 3	1022	4 2 9 3 3	1022	4 2 9 3 3	1022	4 2 9 3 3	1022	4 2 9 3 3	1022	4 2 9 3 3	
Grünau	228	NNW 5	10 8 W 5	1016	10 6 NNW 20	8 6 NNW 20	1021	5 2 11 4 0	1021	5 2 11 4 0	1021	5 2 11 4 0	1021	5 2 11 4 0	1021	5 2 11 4 0	1021	5 2 11 4 0	
Görlitz	238	N 5	12 9 NNE 5	1016	10 4 NW 5	7 3 NW 15	1020	7 3 12 6 5 0	1020	7 3 12 6 5 0	1020	7 3 12 6 5 0	1020	7 3 12 6 5 0	1020	7 3 12 6 5 0	1020	7 3 12 6 5 0	
Bracklen	112	NNW 30	0 0 N 45	1460	1 2 NNW 40	-2 0 NN 40	1478	-2 0 2 -2 1	1478	-2 0 2 -2 1	1478	-2 0 2 -2 1	1478	-2 0 2 -2 1	1478	-2 0 2 -2 1	1478	-2 0 2 -2 1	
Salzweilberg	509	NW 20	3 2 N 25	1474	3 5 W 25	0 1 NNW 30	1491	-1 1 4 -2 -2 0	1491	-1 1 4 -2 -2 0	1491	-1 1 4 -2 -2 0	1491	-1 1 4 -2 -2 0	1491	-1 1 4 -2 -2 0	1491	-1 1 4 -2 -2 0	
Fischelberg	1213	NE 20	6 6 NE 10	944	5 3 N 40	4 4 NE 25	947	3 4 7 1 -0 0	947	3 4 7 1 -0 0	947	3 4 7 1 -0 0	947	3 4 7 1 -0 0	947	3 4 7 1 -0 0	947	3 4 7 1 -0 0	
Fichtelberg	1213	NNE 20	0 0 N 20	1465	0 0 N 25	-1 0 NNW 30	1478	-2 0 2 -2 2	1478	-2 0 2 -2 2	1478	-2 0 2 -2 2	1478	-2 0 2 -2 2	1478	-2 0 2 -2 2	1478	-2 0 2 -2 2	
Gersdorf	84	NNW 10	6 5 NW 5	920	4 3 NW 15	2 2 NN 20	922	1 1 6 0 0 0	922	1 1 6 0 0 0	922	1 1 6 0 0 0	922	1 1 6 0 0 0	922	1 1 6 0 0 0	922	1 1 6 0 0 0	
Trebburg	24	+ 2 4,88																	
Niederzweilberg	54	+ 4 11,3																	
Fürstentum	118	+ 2																	
Zehdenick	190	+ 25																	
Berlin-Spandau	335	+ 1																	
Schöneberg	151	+ 1																	
Bronnauer	80	+ 4																	
Rathenow	135	0																	
Naumburg	154	+ 4																	
Baunzen	94	+ 3 1,99																	
Grünwald	58	+ 2																	
Forstberg	458	+ 2 829																	
Frankfurt	412	+ 5																	
Finow	523	+ 2 1324																	
Mohrungen	214	+ 3																	
Görlitz-Rindsh.	145	0																	
Guben	-10	- 6																	

Station	cm	Wasserstand heute früh	Wasserstand heute mittags	Wasserstand heute abends
Pegel-Station	cm	Wasserstand heute früh	Wasserstand heute mittags	Wasserstand heute abends
Mellingen	109	+ 8 10,6		
Gersungen	102	0 17,7		
Schöna	278	- 3		
Dresden	243	- 6 414		
Torgau	322	-10 421		
Witznau	376	-18		
Barby	307	-19 711		
Magdeburg-R.	402	-15 768		
Wittenberge	368	-1 907		
Dorcha	388	0 999		
Lützenwerda	124	- 8		

☉ (☉) = Windstille, X = schwache umlaufende Winde, ☁ = Niederdruckzone, ☁ = weniger als 0,5cm, ☁ = 1cm usw. ☁ = Schneedecke durchbrochen, ☁☁ = Schneeflecken
 Mdl der DDR sw 29.8.51 VIII-03-D-0.2 S. Nr. 24
 Ag 27/62

Täglicher Wetterbericht

des
 Meteorologischen und Hydrologischen Dienstes
 der
 Deutschen Demokratischen Republik

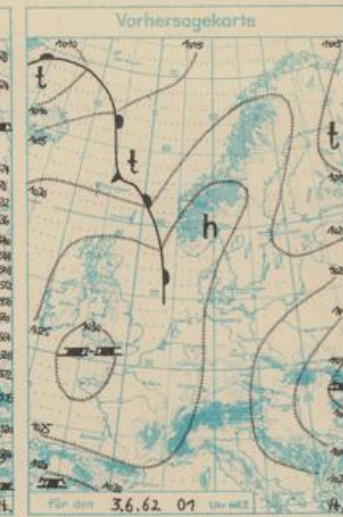
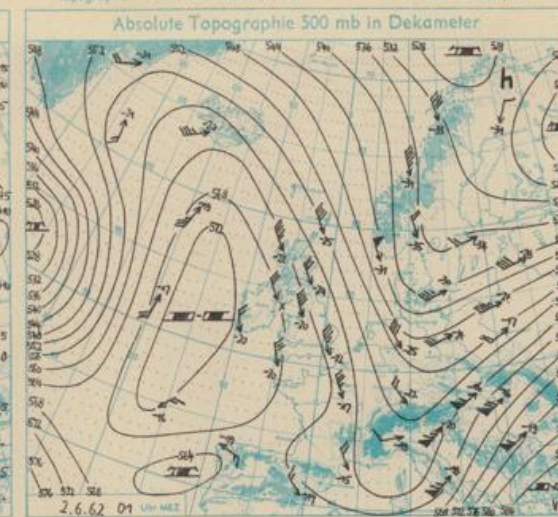
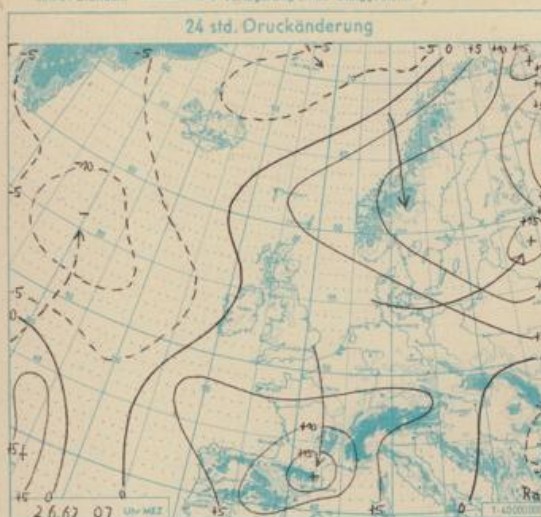
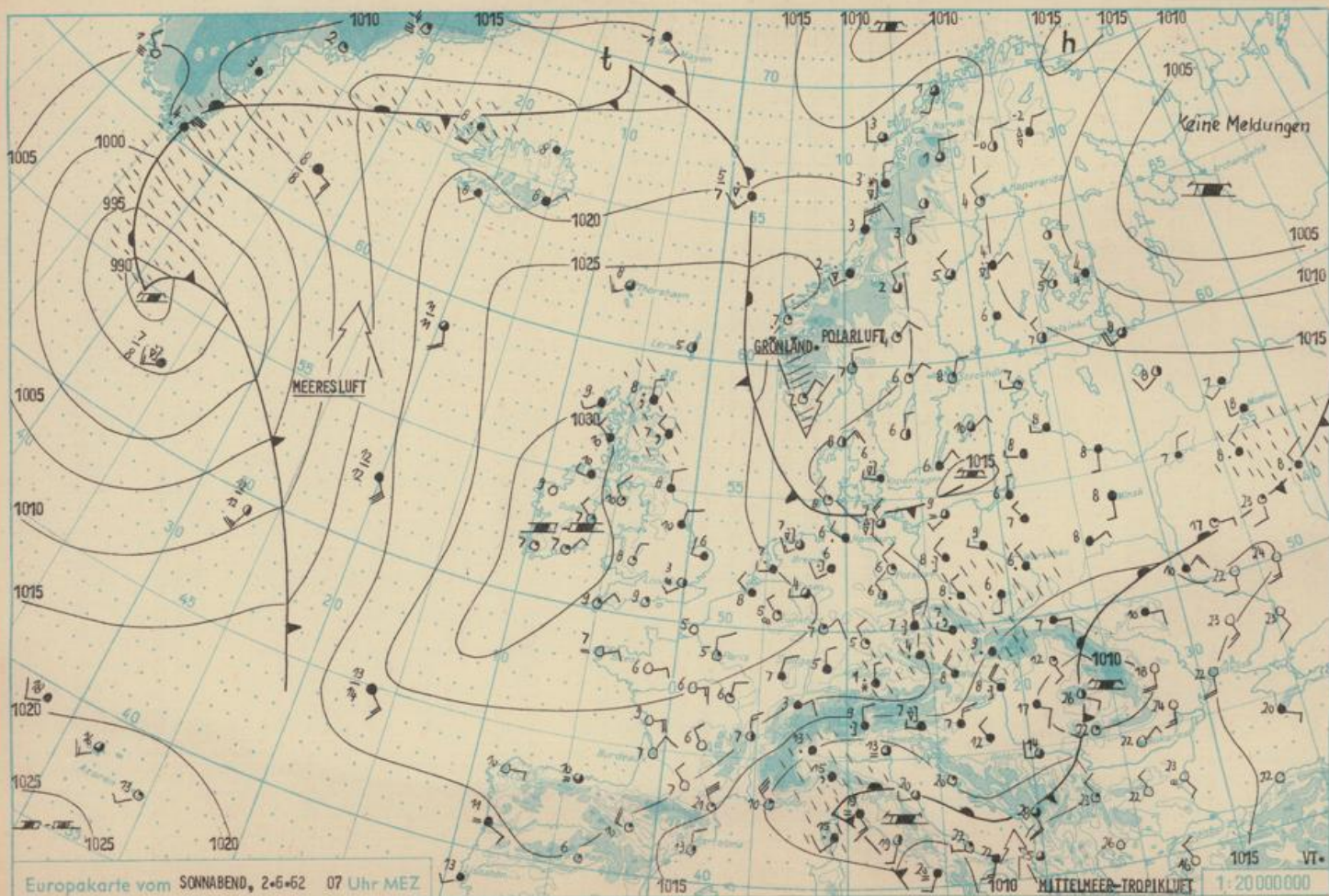
Herausgeber: Mitteldeutsche Wetterdienststelle Leipzig
 Leipzig ☉ 27. Leninstraße 106 - Fernruf 81875, 81884

Dieser Bericht erscheint täglich, nur im Postbezug erhältlich.
 Monatsgebühr: DM 4,- (einschl. Zustellungsgebühr und ständlicher Beleges).
 Nachdruck auch auszugsweise, ohne Genehmigung nicht gestattet.
 Bei unregelmäßiger Lieferung sind Beschwerden an das Zustellamt zu richten.

Postversandort: Leipzig	16. Jahrgang	Sonnabend, den 2. Juni 1962	Nummer: 153	Beilage Nr.: ---
-------------------------	--------------	-----------------------------	-------------	------------------

Beobachtungsergebnisse aus dem Gebiet der DDR: MAI 1962 III. Dekade

Station	Seehöhe (m)	Lufttemperatur in °C				Anzahl der frostige Sommerstage	Anzahl der Regentage	Niederschlag Summe in mm	Temperatur in 5cm Höhe	Mittlere Temperatur im Boden in °C			Station								
		Mittel	Abw. v. Normal	Max.	Min.					2cm Tiefe	5cm Tiefe	10cm Tiefe									
Warnemünde	4	10,2	-3,3	18,4	21	3,5	31	0	0	76	8	18	3	72	6,8	0,9	31	12	12	12	Warnemünde
Greifswald	1	10,6	-3,1	17,9	21	4,0	31	0	0	77	7	16	2	67	7,3	-0,1	31	12	12	12	Greifswald
Schweln	59	10,3	-4,1	18,5	21	3,5	31	0	0	76	13	28	4	60	7,2	-0,1	28	12	12	12	Schweln
Boizenburg	45	10,4	-4,0	1																	



WETTERLAGE UND WETTERENTWICKLUNG: Die DDR befand sich am Freitag zwischen dem nordosteuropäischen Tiefdruckgebiet und einem Tiefdrucksystem über Südeuropa in einer Zone verhältnismäßig geringer Luftdruckgegensätze. Da sich das südeuropäische Tiefdrucksystem nordostwärts ausdehnte, griff das auf seiner Nordseite gelegene umfangreiche Niederschlagsfeld am Spätnachmittag auf den Erzgebirgsraum und in der Nacht zum Sonnabend auch auf den Südosten unserer Republik vorübergehend über. Dabei fiel auf dem Fichtelberg 2 cm Neuschnee. In der Folge weitete sich das britische Hochdruckgebiet ostwärts aus, wobei der Zustrom kühler Luftmassen nach Mitteleuropa nachläßt.

VORHERSAGE FÜR SONNTAG, AUSGEGEBEN AM SONNABEND UM 11 UHR: Bei schwachen bis mäßigen Winden um Nordwest nach örtlichem Frühnebel heiter, später wolkig, geringe Schauerneigung. Tageshöchsttemperaturen im Binnenland 15 bis 17 °C, an der Küste bei 12 °C. Nächtlige Tiefsttemperaturen 2 bis 6 °C, in ungünstigen Lagen leichter Bodenfrost möglich.

WEITERE AUSSICHTEN: Allmählich weiter ansteigende Temperaturen.

Vt.