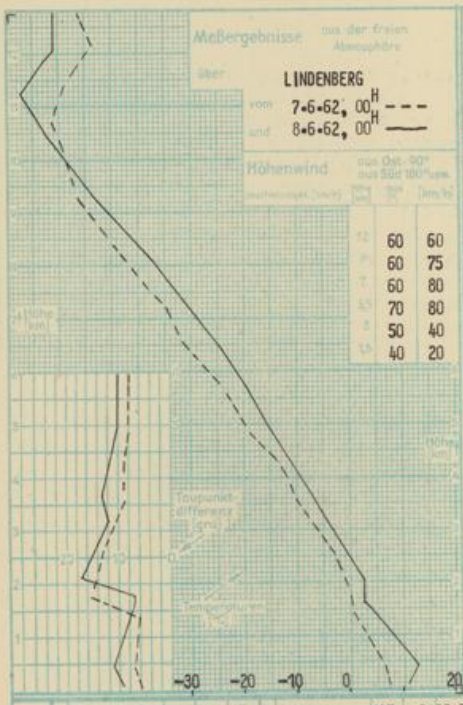

DONNERSTAG, DEN 7.6.62 — FREITAG, DEN 8.6.62

Stationen	Seehöhe (Barometer)	13 Uhr gestern Luftdruck auf NN reduziert (mb)	Wolken	Wetter	Temp. °C	Tau-punkt	Wind	Stärke	19 Uhr Luftdruck auf NN reduziert (mb)	Wolken	Wetter	Temp. °C	Tau-punkt	Wind	01 Uhr heute Luftdruck auf NN reduziert (mb)	Wolken	Wetter	Temp. °C	Tau-punkt	Wind	Stärke	07 Uhr Luftdruck auf NN reduziert (mb)	Wolken	Wetter	Temp. °C	Tau-punkt	Temp. 5 cm	Temp. 10 cm	Temp. 20 cm	Temp. 50 cm	Temp. 100 cm
Arkona	41	X	5	●	14	4	ESE	20	○	1032	12	7	SW	10	○	9	3	NNW	5	○	1030	13	5	17	8	7	•	•
Warnemünde	13	NNW	15	◑	16	4	NNW	10	○	1032	16	4	S	5	○	12	4	NNW	15	◔	1031	14	3	17	8	6	•	•
Greifswald-Wieck	3	ENE	5	◔	18	11	ESE	20	○	1032	16	10	NNW	5	○	6	1	WSW	5	○	1031	12	6	20	5	3	•	•
Schwerin	98	N	20	●	19	12	N	5	○	1032	19	13	N	5	○	11	2	N	5	○	1031	14	3	21	9	4	•	•
Weißenfels-Kleinwerder	36	NNW	15	●	22	16	NNW	20	◔	1031	20	15	NNE	10	○	6	2	C		○	1032	13	7	22	3	2	•	•
Teterow	55	W	20	●	20	11	NNE	10	◔	1031	19	10	C		○	9	4	S	5	○	1031	14	7	21	7	3	•	•
Neustrelitz	70	NNE	20	●	19	13	ENE	20	◔	1031	18	13	NW	5	◔	5	2	S	5	○	1031	12	8	21	2	1	•	•
Ueckermünde	7	NNE	5	◑	17	9	NE	5	○	1032	15	7	NE	5	○	10	3	S	5	○	1031	12	5	17	4	1	•	•
Gardelegen	42	NNE	25	●	21	17	N	20	⊖	1031	20	14	C		○	7	1	NE	5	○	1032	12	5	22	4	2	0	•
Magdeburg	85	NNE	20	●	18	13	N	5	●	1030	19	11	N	5	◔	9	3	N	5	○	1031	13	7	21	6	2	•	•
Wernigerode	240	N	20	●	17	13	NNW	5	⊖	1032	17	11	SSE	5	◑	9	3	NW	5	=○	1032	12	3	19	6	3	0	•
Perleberg	15	NE	15	●	20	16	NE	15	◔	1030	20	15	ENE	5	○	7	2	ESE	5	◔	1031	10	2	22	1	0	•	•
Angermünde	60	NNW	20	◑	18	15	N	15	◔	1031	17	15	NNW	5	○	6	3	ENE	5	○	1031	12	7	20	3	1	•	•
Frankfurt/Oder	38	N	20	●	18	16	NNE	10	◔	1030	18	14	NNE	5	○	7	3	E	5	○	1031	12	8	20	4	2	•	•
Halle-Kröllwitz	115	NE	30	◑	18	10	NNE	15	◑	1029	19	13	NNW	5	◔	11	2	NW	5	◔	1030	12	4	20	8	6	•	•
Wittenberg	109	NNE	20	●	19	18	NNE	20	◑	1030	19	15	NNE	10	○	8	5	N	5	◔	1031	13	8	21	6	2	•	•
Leipzig-Mockau	127	NE	25	●	17	15	E	15	●	1030	18	13	N	5	◔	10	4	NNW	5	=◔	1031	11	5	19	6	2	•	•
Collmberg-Schkeuditz	125	NNE	20	◑	16	15	NE	10	●	1029	15	13	NNE	20	○	11	9	NE	5	◔	1030	10	6	16	9	6	•	•
Cottbus	75	NE	30	◑	17	17	NE	15	◔	1029	18	16	C		○	8	4	NE	5	○	1030	13	9	19	4	–	•	•
Kalkenrehdenhain	464	NNE	35	◑	16	15	NNW	20	●	1031	13	7	N	5	⊖	9	3	N	5	◔	1031	11	6	17	5	2	•	•
Erfurt-B	316	NE	45	●	17	14	N	5	◑	1030	16	12	N	10	◔	11	4	N	5	◔	1031	12	7	18	7	4	0	•
Gera	300	NNE	30	●	15	15	NE	10	●	1030	16	12	SW	5	=○	8	3	NW	5	=◔	1031	9	3	17	4	3	•	•
Plauen	408	NE	30	●	14	16	NE	10	●	1030	14	14	WSW	5	○	5	4	W	5	◔	1032	6	5	15	2	–1	•	•
K.Marx-Stadt	270	NNE	20	●	15	16	ENE	15	●	1030	15	16	WSW	5	○	4	1	W	5	=◔	1031	11	8	16	3	0	•	•
Dresden-Klotzsche	226	NNE	20	●	15	15	ENE	5	●	1029	16	16	W	5	○	9	5	W	5	=◔	1030	10	3	17	5	2	•	•
Görlitz	238	NE	20	●	14	11	SSE	5	◑	1029	13	10	SE	5	=○	5	3	SW	5	◔	1030	10	5	15	2	0	•	•
Brocken ⊟	1142	NE	45	●	8	7	NNE	40	⊖	1612	8	5	NNE	45	◔	7	5	NNE	35	◔	1602	8	4	10	6	2	0	•
Erlabrunn ⊟	960	NNE	50	●	10	10	NE	45	●	1609	11	7	NE	45	⊖	8	2	ENE	15	◔	1604	10	7	12	7	5	0	•
Sonneberg-Stadtmitte	620	NNE	35	●	13	12	NE	25	●	956	13	12	NE	10	◑	7	6	NE	5	◑	956	11	8	15	7	2	•	•
Fichtelberg ⊟	1215	NNE	30	◑	7	10	NE	20	●	1592	6	9	NE	15	○	4	7	NE	10	◔	1592	8	8	8	3	–0	•	++
Geisingberg □	829	NE	10	●	10	11	N	5	●	932	9	9	N	5	○	6	7	N	5	◔	933	12	11	10	5	1	•	•

Wasserstände heute früh, Änderung gegen Vortag und Abfluß		Pegel-Station	cm	+/-	Abfluß																										
	Werra	Meiningen	98	– 6	7,75			Gotzem	125	+ 3	29,5																				
		Gerstungen	86	– 6	13,1			Bad Göben	142	– 6	–																				
								Niederschlema	89	± 1	5,66																				
	Elbe	Schöna	246	–22	–			ERLEN	130	+10	–																				
		Dresden	215	–29	346			Rudolstadt	56	0	12,8																				
		Torgau	306	–26	391			Naumburg-Grochlitz	202	– 6	89,4																				
		Wittenberg	366	–14	–			Halle-Trotha UP	190	0	69,0																				
		Barby	290	– 7	632			Calbe-Gruehne	266	– 4	81,6																				
		Magdeburg-R.	374	– 6	690			Niegripp	99	0	4,98																				
		Wittenberge	333	+ 4	776			Lauchu	223	– 4	22,6																				
		Dorchau	346	– 9	829			Greiz	144	+ 1	4,88																				
		6 Liesenwerda	–	–	–			Zeitz	184	– 4	7,06																				

Oder	Treseburg	21	0	4,22			Saale	Burgk	85	+ 1	1,15																				
	Hadmersleben	42	– 2	8,90				Fürstenwalde	53	– 2	–																				
	Fürstenberg UP	118	– 1	–				Bad Kösen-Saale-Schleuse	278	– 8	–																				
	Zehdenick UP	196	+14	–				Fürstenberg	432	+ 6	691																				
	Berlin-Spandau-Scheuse UP	335	+ 1	–				Frankfurt	372	– 4	–																				
	Brandenburg UP	150	– 3	–				Finow Hohensaaten-Westschleuse BP	494	–12	1180																				
	Ratheniow UP	92	– 1	–					209	– 5	–																				
	Havelberg	140	+ 4	–				Genitz-Kirchmöser	135	– 5	–																				
		126	+ 1	–				Göben	–34	– 4	–																				

Sonnenscheindauer gestern		Luftemperatur-Mittel gestern		Erdbodentemperatur heute 07	
Warnemünde	17,0	Mittel	15,9		Schwerin / Potsdam / Leipzig
	14,6	Schwerin Abw. v. Normal	+0,7	5 cm	3,9 / 0,5 / 1,7
Potsdam	16,6	Mittel	14,2	20 cm	14,7 / 12,6 / 13,9
	13,6	Potsdam Abw. v. Normal	–1,7	50 cm	14,1 / 12,2 / 11,7
Erfurt	16,4	Mittel	13,2	10 cm	14,3 / 12,5 / 11,7
	11,9	Leipzig Abw. v. Normal	–3,1	20 cm	15,8 / 14,0 / 12,7
Fichtelberg	16,3	Gesamtsonnenscheindauer		50 cm	15,3 / 15,4 / 13,6
	9,0	Wahnsdorf b. Dresden gestern	660 min	100 cm	12,5 / 12,8 / 11,5

C (Calme) = Windstille, X = schwache umlaufende Winde, Niederschlagsmenge: 0 = weniger als 0,05 mm, 0,1 = 0,1 mm, 1 = 1 mm usw., Schneehöhe: 0 = weniger als 0,5 cm, 1 = 1 cm usw. + = Schneedecke durchbrochen, ++ Schneeflecken

MD WV 201 (58)

Sämtliche Zeitangaben in MEZ (Mitteleuropäische Zeit)

Mit der DDR am 29. 8. 51 VIII-K2-O-O.2 51 Nr. 214 Ag 117/6.

Täglicher Wetterbericht

des Meteorologischen und Hydrologischen Dienstes der Deutschen Demokratischen Republik

Herausgeber: Mitteldeutsche Wetterdienststelle Leipzig
Leipzig O 27, Leninstraße 169 · Fernruf 81973, 81914.
Dieser Bericht erscheint täglich, nur im Postbezug erhältlich.
Monatsgebühr: DM 4, (einschl. Zustellungsgebühr und sämtlicher Beilagen).
Nachdruck auch auszugsweise, ohne Genehmigung nicht gestattet.
Bei unregelmäßiger Lieferung sind Beschwerden an das Zustellpostamt zu richten.

Postversandort: Leipzig | 16. Jahrgang | Freitag, den 8. Juni 1962 | Nummer: 159 | Beilage Nr.: ---

MITTLERE ABSOLUTE TOPOGRAPHIE 500 mb FÜR FOLGENDE ZEITABSCHNITTE:

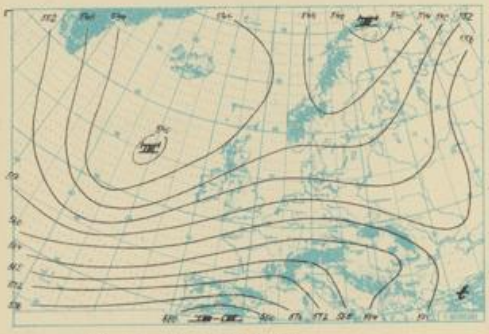

a) 5. bis 10.5.62

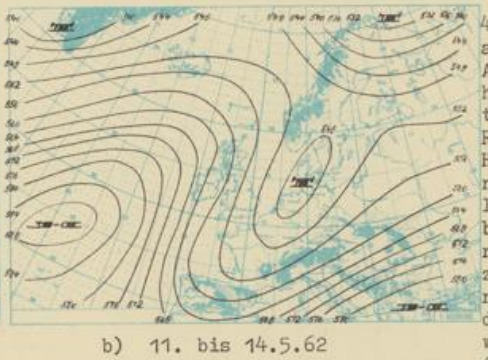

b) 11. bis 14.5.62

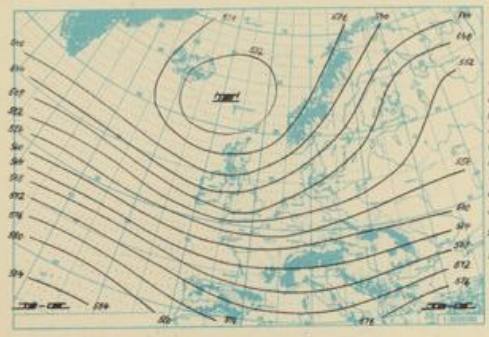

c) 16. bis 23.5.62

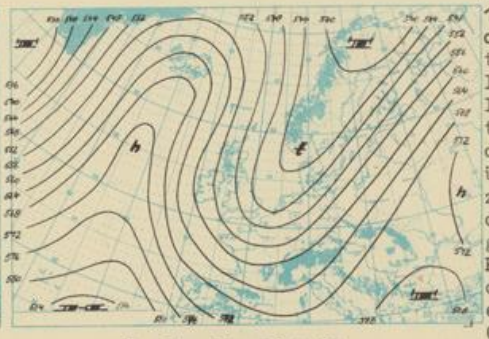

d) 24. bis 26.5.62

DIE LUFTZIRKULATION IM MAI 1962

4.5. ÜBERGANGSTAG

a) TIEF BRITISCHE INSELN (zyklonal): Am Übergangstag verschwindet das Höhenhoch bei Island fast völlig. Vom Atlantik dringen jetzt Tiefdruckgebiete in Richtung Britische Inseln vor, die das Höhentief laufend "ankurbeln". Anfangs noch kühl, rasche Erwärmung, fast täglich Niederschläge, teils Gewitter.

b) NORDOSTLAGE (zyklonal): Infolge eines Warmluftvorstoßes vom W-Atlantik zum NE-Atlantik wird das Höhentief a) nach E gedrängt. Im Bodendruckfeld bildet sich eine vom Ostatlantik nach NE weisende Hochdruckzone. Durchweg kühl, fast täglich Regen, teils Gewitter.

15.5. ÜBERGANGSTAG

c) WESTLAGE (zyklonal): Durch ein kräftiges Nordmeertief, dem südlichere Ausläufer folgen, wird eine W-Lage eingeleitet, die auch in der Höhe ausgeprägte Tröge und Rücken über Mitteleuropa durchschwenken läßt. Weiter kühl, fast überall täglich Niederschläge, vereinzelt Gewitter.

d) NORDLAGE (zyklonal): Mit großräumigem Warmluftvorstoß auf dem W-Atlantik Richtung N wird bei gleichzeitigem Luftdruckanstieg über dem Mittelatlantik ein Höhenrücken aufgebaut, an dessen Ostflanke eine N-Lage entsteht. Recht kühl, zeitweise Schauer, teils mit Gewitter.

(Fortsetzung folgt)

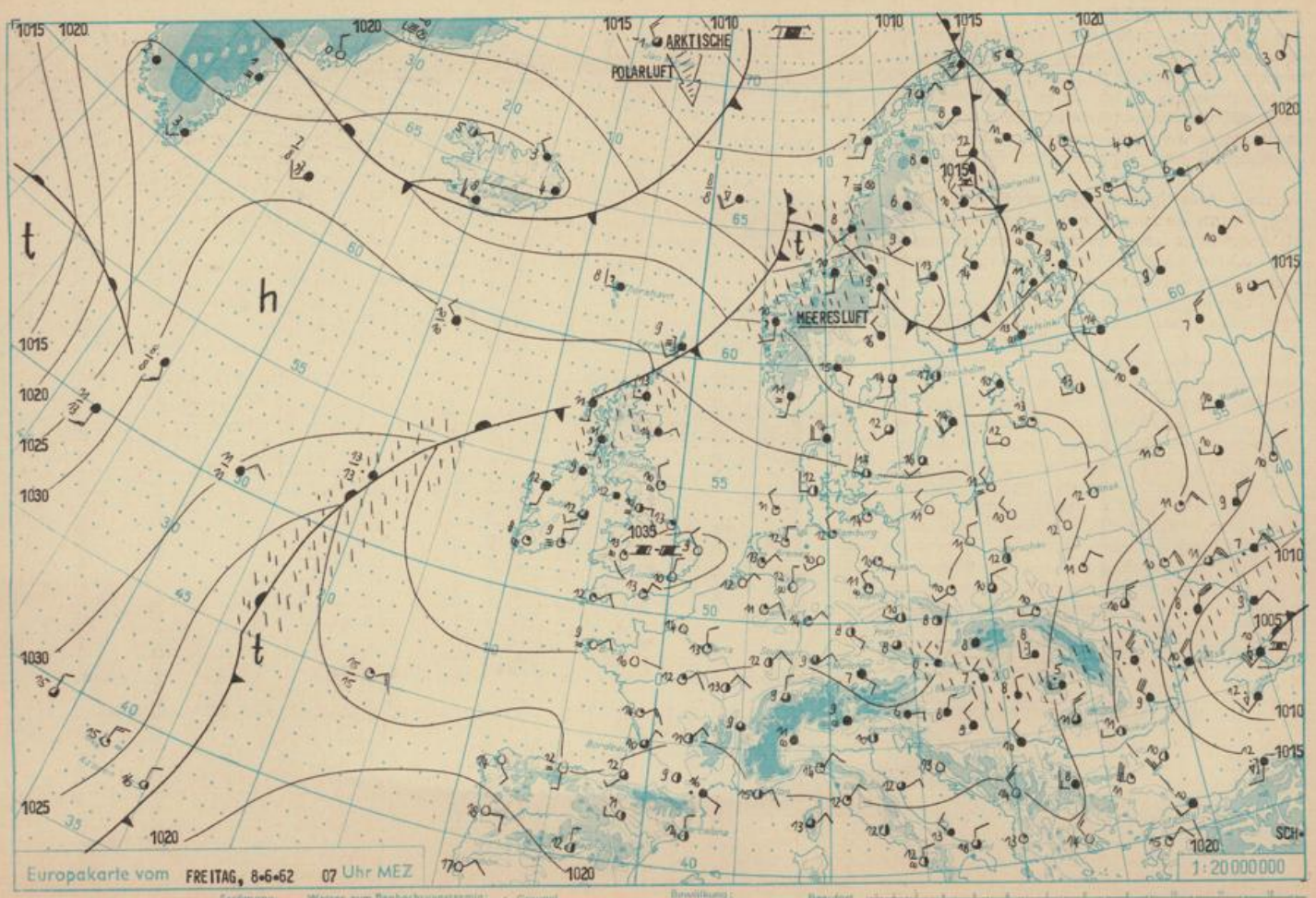

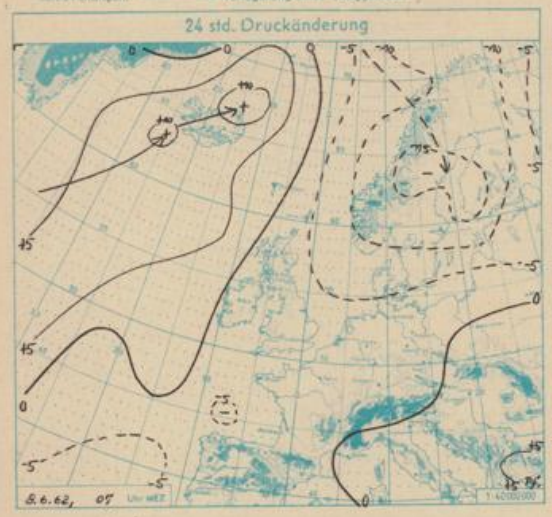

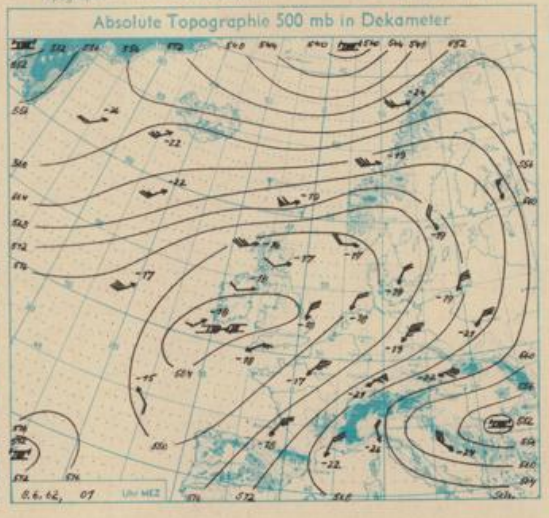

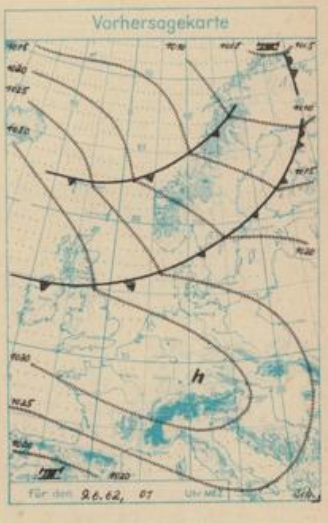

WETTERLAGE UND WETTERENTWICKLUNG: Das seit Anfang Juni mit seinem Schwerpunkt über den Britischen Inseln und der Nordsee liegende Hochdruckgebiet lenkte auch am Freitag trockene Festlandsluft in unseren Raum. Bei kräftiger Sonneneinstrahlung und leichter Warmluftzufuhr in der Höhe konnten die Tagestemperaturen an vielen Orten 20 °C überschreiten. Ein Maximum von 23 °C wurde uns von einer mecklenburgischen Binnenlandstation mitgeteilt.
Der über Finnland gelegene Keil dieses Hochs ist unter Abschwächung nach Süden geschwenkt. Abgeschwächt hat sich am Boden und in der Höhe auch das Zentrum des Hochs, so daß einer schwachen, über Schottland verlaufenden Störung des Eismeertiefs der Weg über die Nordsee freigegeben wird. Sie erreicht uns frühestens in der Nacht zum Sonntag und bringt besonders im Norden leichte Unbeständigkeit.

VORHERSAGE FÜR SONNABEND, AUSGEGEBEN AM FREITAG UM 11 UHR: Bei schwachen bis mäßigen, auf Südwest bis West drehenden Winden im Norden der DDR tagsüber Bewölkungszunahme, aber noch niederschlagsfrei. Höchsttemperaturen 20 bis 23 °C. In den übrigen Bezirken meist heiter, Tageshöchsttemperaturen bei 25 °C. Tiefste Nachttemperaturen zwischen 5 und 10 °C.

Sch.

WEITERE AUSSICHTEN: Nicht ganz störungsfrei.

Täglicher Wetterbericht des Meteorologischen und Hydrologischen Dienstes der DDR, Herausgeber: Mitteldeutsche Wetterdienststelle, Leipzig O 27, Leninstr. 169, Fernruf 81875, 81814