

Meßergebnisse aus der freien Atmosphäre		Dienstag, den 12-6-62												Mittwoch, den 13-6-62											
LINDENBERG		13 Uhr gestern												01 Uhr heute											
vom 12-6-62, 00 H und 13-6-62, 00 H		Windrichtung, Windgeschwindigkeit, Wolken, Sichtweite, Luftdruck, Temperatur, Feuchtigkeit, Niederschlag												Windrichtung, Windgeschwindigkeit, Wolken, Sichtweite, Luftdruck, Temperatur, Feuchtigkeit, Niederschlag											
Stationen	Seehöhe	Windrichtung	Windgeschwindigkeit	Wolken	Sichtweite	Luftdruck	Temperatur	Feuchtigkeit	Niederschlag	Windrichtung	Windgeschwindigkeit	Wolken	Sichtweite	Luftdruck	Temperatur	Feuchtigkeit	Niederschlag								
Arnsdorf	41	W	30	13	7	W	30	1014	13	5	W	5	10	2	SW	10	1016	12	4	14	7	7	0		
Warmsmünde	13	NW	25	14	8	NW	15	1015	14	6	SSW	15	8	1	S	15	1016	13	6	15	8	5	0		
Greifswald	3	NW	20	15	10	NW	20	1015	15	11	W	5	6	1	WSW	5	1017	12	4	17	6	2	0		
Schwern	48	W	20	15	11	W	5	1015	15	9	S	5	9	3	SSW	10	1016	11	4	16	8	8	0		
Weißenhof	26	W	20	16	12	NW	5	1016	15	9	C	=	0	4	SE	5	1017	11	2	17	1	0	0		
Teterow	50	NW	20	16	11	NW	10	1015	15	9	SSE	10	7	1	S	10	1016	13	5	17	7	5	0		
Neustrelitz	70	NW	15	14	11	W	5	1015	14	8	ESE	5	4	1	SSW	5	1017	11	3	17	3	2	0		
Uckermark	7	W	20	15	8	NW	20	1014	15	7	S	5	7	1	SW	10	1017	12	3	16	3	1	0		
Gardelegen	48	MSW	10	14	10	W	5	1016	16	13	C	=	0	6	2	SSE	5	1017	11	4	17	5	2	0	
Magdeburg	85	NW	10	14	10	NW	5	1016	16	11	SW	5	8	2	SSE	5	1017	11	4	16	5	2	0		
Wernigerode	240	W	15	13	9	WSW	5	1016	14	8	S	5	7	4	SSW	15	1016	13	10	15	6	2	0		
Potsdam	70	NW	15	16	13	NW	10	1016	15	11	SSW	5	3	1	S	5	1018	11	4	18	1	1	0		
Angermünde	60	NW	15	15	10	NW	5	1015	15	11	WSW	5	5	1	SW	5	1018	12	4	16	4	2	0		
Frankfurt/Oder	50	W	15	15	10	W	5	1015	15	9	W	5	8	3	S	5	1018	14	7	16	5	2	0		
Halle/Saale	115	W	15	14	10	W	5	1016	15	10	C	=	0	8	1	SW	5	1017	10	3	16	5	3	0	
Wittenberg	108	NW	20	14	13	NW	5	1016	15	10	C	=	0	7	3	SE	5	1018	12	6	16	5	2	0	
Leipzig-Mockau	137	NW	20	13	8	C	=	1017	14	8	x	=	0	8	2	S	5	1018	10	3	15	5	2	0	
Cottbus	32	NW	20	11	7	NW	10	1016	12	7	MSW	5	10	6	SSW	5	1017	11	5	13	9	8	0		
Cottbus	72	SW	15	14	10	W	5	1016	14	10	C	=	0	6	2	SSE	5	1018	12	6	16	5	1	0	
Kaltenborn	48	MSW	10	11	6	NW	5	1017	13	7	C	=	0	4	1	ESE	5	1017	10	3	13	2	-0		
Erfurt	310	NW	10	12	7	N	5	1017	13	8	S	5	8	3	SE	10	1017	10	4	14	6	3	0		
Gera	303	NW	20	12	6	NW	5	1017	12	6	S	5	8	2	S	10	1018	9	3	14	5	4	0		
Plauen	608	NNW	5	12	8	NNW	5	1017	12	8	NW	5	6	2	W	5	1019	7	1	13	3	2	0		
K.Mars-Stadt	370	NW	20	12	9	NW	10	1017	12	8	SW	5	6	1	SW	5	1018	10	4	14	4	1	0		
Waldenburg	238	NW	20	12	9	NW	10	1016	13	9	S	5	9	4	S	5	1018	10	4	13	7	5	0		
Görlitz	238	NW	20	12	7	NW	10	1016	15	12	MSW	5	6	2	SSW	5	1019	11	5	16	4	2	0		
Brackow	1152	W	30	3	0	W	15	1473	5	2	MSW	15	0	4	2	S	20	1473	5	2	6	3	-2	06	
Grünhain	909	W	20	8	4	SW	10	1485	8	4	W	10	6	3	SE	20	1480	8	5	9	6	3	0		
Schneeberg	620	W	5	11	7	W	5	943	11	7	NNE	10	6	2	SE	20	943	10	6	13	5	3	0		
Fischberg	1212	NW	30	7	6	NW	15	1479	5	3	NW	10	3	3	SSW	10	1488	6	4	8	2	-1	00		
Görlitz	32	NW	20	8	7	NW	5	921	7	4	WSW	5	6	4	SSE	5	922	9	6	10	5	1	0		

Station	Seehöhe	Windrichtung	Windgeschwindigkeit	Wolken	Sichtweite	Luftdruck	Temperatur	Feuchtigkeit	Niederschlag															
Waldenburg	238	NW	20	12	9	NW	10	1016	13	9	S	5	9	4	S	5	1018	10	4	13	7	5	0	
Görlitz	238	NW	20	12	7	NW	10	1016	15	12	MSW	5	6	2	SSW	5	1019	11	5	16	4	2	0	
Brackow	1152	W	30	3	0	W	15	1473	5	2	MSW	15	0	4	2	S	20	1473	5	2	6	3	-2	06
Grünhain	909	W	20	8	4	SW	10	1485	8	4	W	10	6	3	SE	20	1480	8	5	9	6	3	0	
Schneeberg	620	W	5	11	7	W	5	943	11	7	NNE	10	6	2	SE	20	943	10	6	13	5	3	0	
Fischberg	1212	NW	30	7	6	NW	15	1479	5	3	NW	10	3	3	SSW	10	1488	6	4	8	2	-1	00	
Görlitz	32	NW	20	8	7	NW	5	921	7	4	WSW	5	6	4	SSE	5	922	9	6	10	5	1	0	

Sämtliche Zeitangaben in MEZ (Mitteleuropäische Zeit)

# Täglicher Wetterbericht

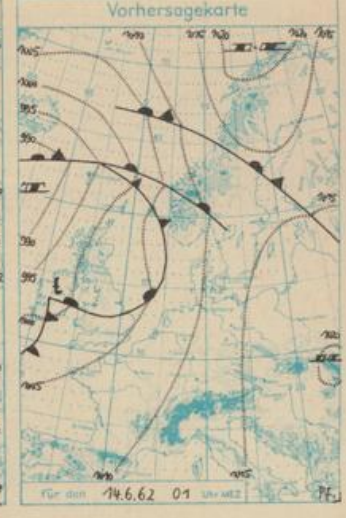
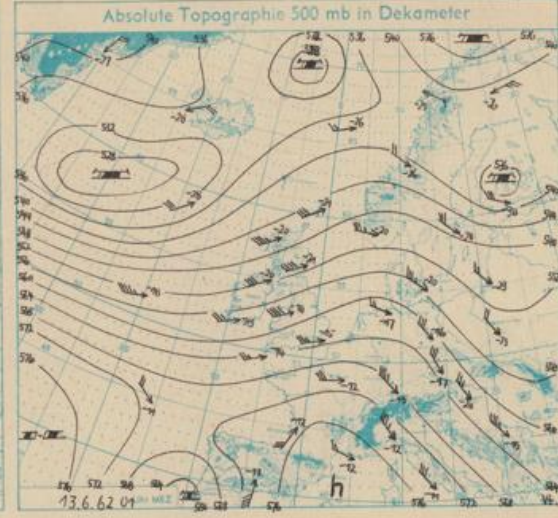
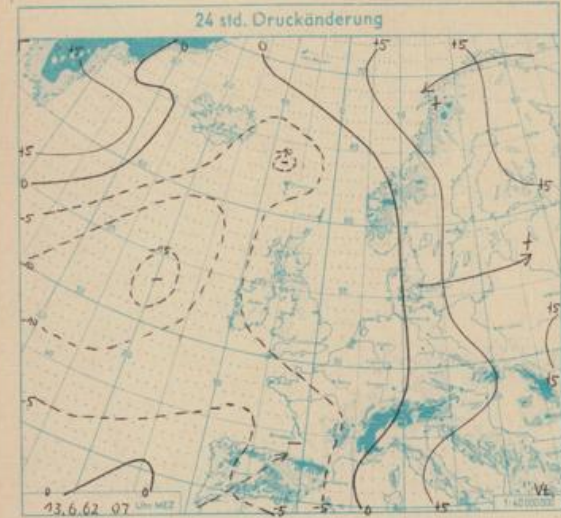
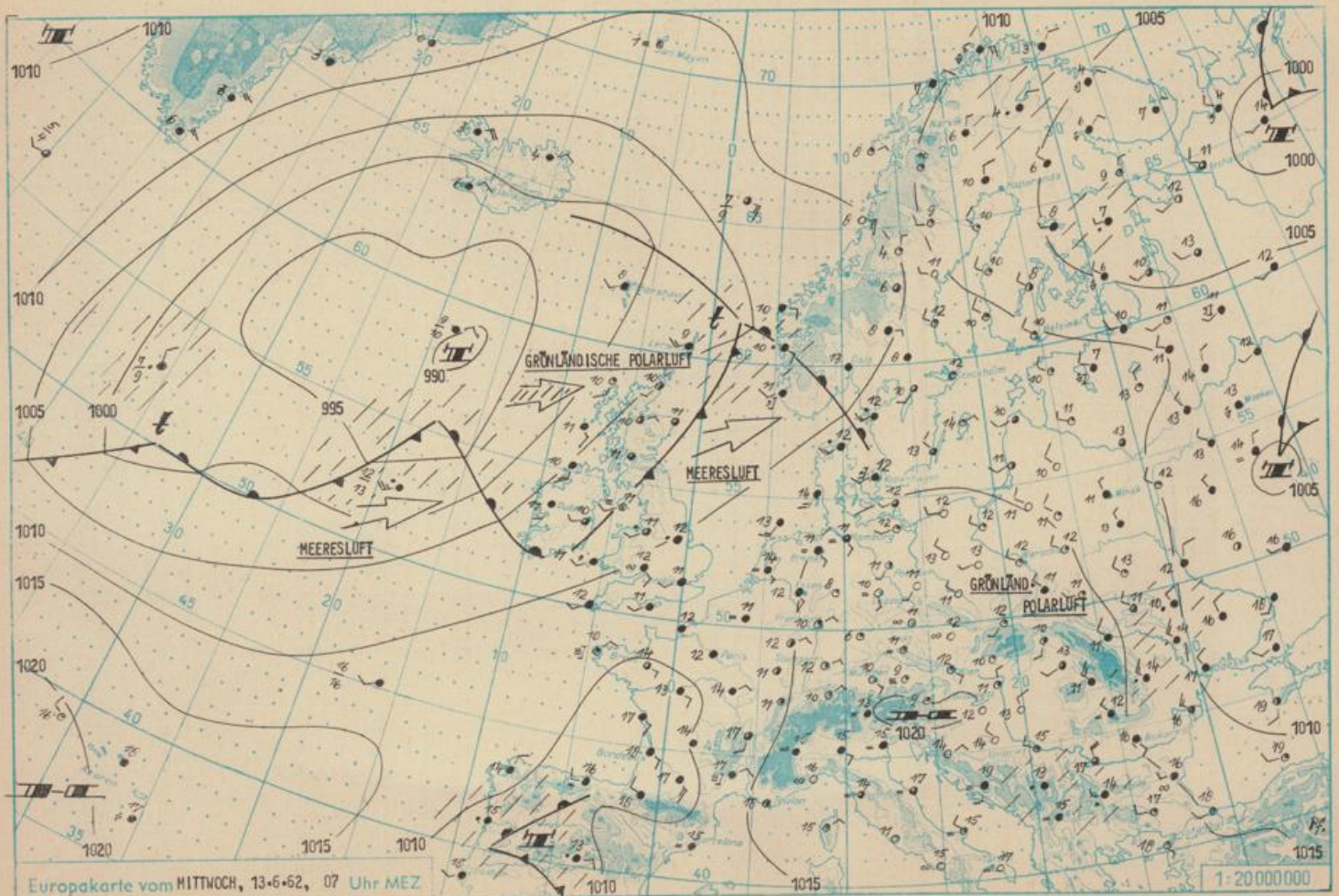
des Meteorologischen und Hydrologischen Dienstes der Deutschen Demokratischen Republik

Merkungsbearb.: Mitteleutsche Wetterdienststelle Leipzig  
Leipzig O 27, Leninstraße 189 - Fernruf 81873, 81814.  
Dieser Bericht erscheint täglich, nur im Postbus erhältlich.  
Monatsgebühr: DM 4,- (einschl. Zustellungsgebühr und sämtlicher Beilagen).  
Nachdruck auch auszugsweise, ohne Genehmigung nicht gestattet.  
Bei unregelmäßiger Lieferung sind Beschwerden an das Zustellpostamt zu richten.

Postversandort: Leipzig 16. Jahrgang Mittwoch, den 13. Juni 1962 Nummer: 164 Beilage Nr.: ---

## Beobachtungsergebnisse aus dem Gebiet der DDR: JUNI 1962 I. Dekade

Station	Seehöhe	Lufttemperatur in °C				Anzahl der		Niederschlag				Temperatur		Mittlere Temperatur im Boden in °C			Station			
		Mittel	Abw. v. Normal	Max.	Min.	Fröste	Regen	Schnee	Blitz	Starkregen	Min.	Max.	2cm Tiefe	5cm Tiefe	10cm Tiefe					
Warmsmünde	4	12,0	-2,7	18,6	8	5,7	2	0	77	10	21	3	134	3,4	2,6	5	16	15	15	Warmsmünde
Greifswald	1	11,8	-3,0	22,5	8	3,1	4	0	70	4	7	1	134	3,0	0,5	4	16	16	16	Greifswald
Schwern	59	12,3	-3,1	22,8	8	3,0	7	0	66	2	4	1	120	3,7	-0,6	3	17	17	16	Schwern
Boizenburg	45	12,3	-3,1	24,3	8	2,6	4	0	64	3	5	2	120	4,0	-0,0	3	17	17	16	Boizenburg
Marnitz	81	12,3	-3,1	24,9	10	2,5	1	0	64	5	8	1	-	3,0	-0,6	3	17	17	16	Marnitz
Neustrelitz	64	11,2	-4,2	23,7	8	-0,3	4	1	65	10	17	2	126	3,4	-0,9	4	14	14	14	Neustrelitz
Teterow	46	12,1	-2,8	22,6	10	3,7	2	0	69	4	7	1	125	3,6	0,8	5	15	15	15	Teterow
Potsdam	81	12,2	-3,7	24,7	10	2,2	3	0	66	6	8	2	118	3,7	-1,7	7	16	16	16	Potsdam
Neuruppin	41	11,8	-4,1	24,2	8	2,0	2	0	66	5	10	1	119	3,3	-0,2	7	15	15	14	Neuruppin
Jüterbog	71	11,9	-4,4	23,3	10	2,2	4	0	62	8	14	2	112	3,8	0,0	7	15	14	14	Jüterbog
Angermünde	48	11,7	-3,8	23,4	8	1,7	7	0	65	5	9	3	129	4,0	-0,4	7	17	17	16	Angermünde
Müncheberg	62	11,9	-4,0	23,7	10	1,1	5	0	60	7	12	2	123	4,7	-2,1	5	14	14	14	Müncheberg
Cottbus	71	11,9	-4,4	24,8	9	2,4	6	0	62	4	6	2	-	4,3	-0,8	6	17	17	16	Cottbus
Magdeburg	79	12,4	-3,6	24,2	10	2,0	3	0	64	1	2	0	118	4,1	-1,7	7	15	15	14	Magdeburg
Salzwedel	25	12,4	-3,4	24,3	8	0,8	3	0	61	1	2	0	112	4,0	-1,9	3	17	16	16	Salzwedel
Wernigerode	234	11,2	-4,0	22,2	10	0,9	7	0	64	2	3	1	104	5,0	-1,6	3	14	14	14	Wernigerode
Halle-Kröllwitz	111	12,6	-3,3	23,4	9	2,8	3	0	64	0,3	1	0	106	4,2	1,1	3	17	16	16	Halle-Kröllwitz
Artern	164	11,6	-4,4	24,5	9	2,4	2	0	61	0,3	1	0	109	6,6	0,2	7	18	17	17	Artern
Weimar	264	11,6	-3,8	24,1	9	1,6	2	0	58	1	2	1	102	4,2	-2,1	7	15	15	14	Weimar
Leinefelde	354	10,5	-3,2	23,0	10	-1,0	3	1	64	0,5	1	0	100	4,0	-2,6	3	15	15	15	Leinefelde
Gera	300	10,5	-4,3	21,8	9	2,1	7	0	71	8	12	3	89	4,8						



**WETTERLAGE UND WETTERENTWICKLUNG:** Von der Nordsee wanderte am Dienstag ein Hochdruckkeil nach Nordeuropa, der sich zu einem abgeschlossenen, flachen Hochdruckgebiet mit seinem Kern über Mitteleuropa entwickelt hat. In der am Montag nach Europa eingeflossenen Meeresluft kam es auch am Dienstag im Binnenland zu meist starker Bewölkung, während im Küstengebiet über 10 Sonnenscheinstunden gemessen wurden. Die Tageshöchsttemperaturen lagen im Norden bei 14, im Süden bei 16 °C. Atlantische Störungen zogen am Dienstag über die Britischen Inseln in nordöstlicher Richtung, denen weitere auf der gleichen Zugbahn folgen. Sie werden nur die nördlichen Bezirke durch Wolkenfelder beeinflussen.

**VORHERSAGE FÜR DONNERSTAG, AUSGEGEBEN AM MITTWOCH UM 11 UHR:** Bei schwachen bis mäßigen Winden aus südlichen Richtungen nach Fröhdunst heiter, besonders in den nördlichen Bezirken zeitweise wolkig. Überwiegend trocken. Tageshöchsttemperaturen 20 bis 25 °C. Tiefste Nachttemperaturen 6 bis 11 °C.

**WEITERE AUSSICHTEN:** Nicht störungsfrei.

Pf/Vt.