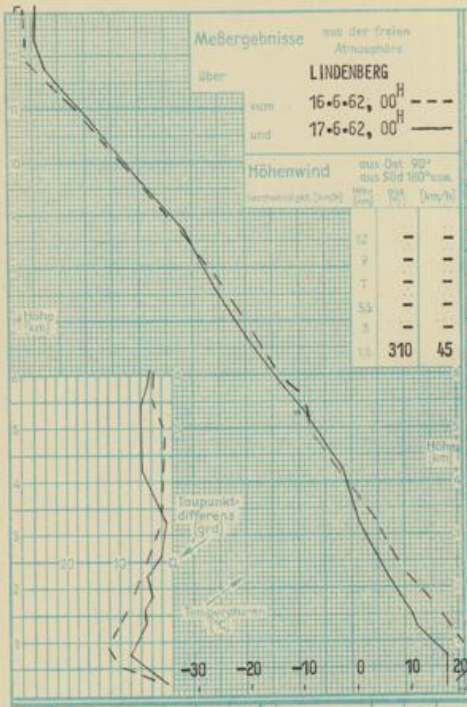

Stationen	Seehöhe Barometer m	13 Uhr gestern: Wind km/h	Wetter	Luftdruck	Temp. 13h °C	Tauf. °C	19 Uhr: Wind km/h	Wetter	Luftdruck	Temp. 19h °C	Tauf. °C	01 Uhr heute: Wind km/h	Wetter	Luftdruck	Temp. 01h °C	Tauf. °C	07 Uhr: Wind km/h	Wetter	Luftdruck	Temp. 07h °C	Tauf. °C	Höchst. Temp. gestern 6-18	Tiefst. Temp. 18-7	Temp. 2 cm 18-7	Niederschläge gestern 6-6	Schneehöhe cm 07h
Arkona	41	N 20	• ◐		15	1	W 30	◐•	1017	17	4	W 30	○		14	2	NW 25	◐	1022	13	3	19	12	13	11	•
Warnemünde	13	SSE 5	•]◐		19	1	NNW 20	◐	1018	16	2	NW 10	◔		13	0	NNW 10	= ◐	1022	14	1	21	13	12	5	•
Greifswald-Wieck	3	S 5	• ◐		19	1	NW 15	◐	1018	18	4	NNW 10	◔		13	0	NNW 10	= ◐	1022	14	1	21	13	11	6	•
Schwerin	68	SW 15	(◯)▽▽		21	4	W 15	◐	1019	19	7	WNW 15	◐		14	2	NW 20	∞ ◐	1023	14	4	22	14	12	2	•
Weisen b. Wittenberge	26	SW 15	∞ ◐		22	5	NW 5	∞ ◐	1019	20	4	W 5	= ◔		15	2	WNW 5	= ◔	1023	15	3	23	13	11	6	•
Teterow	50	SSW 5	• ◐		20	2	N 5	◐	1019	19	4	WNW 10	= ◔		14	1	WNW 15	= ◐	1022	14	3	22	13	12	4	•
Neustrelitz	70	SSW 5	• ◐		16	0	W 5	•]◐	1019	18	1	W 5	= ○		13	1	NW 10	= ◐	1023	15	3	27	12	11	16	•
Ueckermünde	7	C	• ◐		19	1	WSW 15	• ◐	1018	20	2	SW 5	○•		13	1	W 5	= ◐	1022	15	3	21	12	11	6	•
Gardelegen	48	SSW 5	≡]◐		20	2	N 5	≡]◐	1020	20	3	N 5	= ◔		16	2	N 5	= ◐	1024	15	2	22	12	11	6	•
Magdeburg	85	WNW 5	≡]◐•		21	3	SW 5	= ◐	1020	20	2	W 5	= ◐		16	2	N 10	= ◐	1024	16	3	23	14	12	6	•
Wernigerode	240	SSE 5	•]◐		21	5	WSW 5	◐	1020	19	4	WSW 10	◐		16	4	C	= ◐	1023	15	2	24	12	9	11	•
Potsdam	70	W 15	∞ ◐		22	5	W 5	∞ ◐	1019	22	6	WNW 5	◐		15	1	NNW 10	= ◐	1023	16	3	24	13	12	01	•
Angermünde	60	NW 5	= ◐		21	3	N 5	= ◐•	1018	20	1	NW 5	= ▽▽		14	1	NNW 15	= ◐	1023	15	3	23	12	10	3	•
Frankfurt (Oder)	58	NW 10	∞ ◔		27	8	NW 5	▽▽	1018	22	5	NW 5	= ◐		17	2	N 10	= ◐	1023	17	3	27	14	12	02	•
Halle - Kröllwitz	115	SSW 15	≡]▽▽		22	4	W 5	≡]◐	1020	19	2	W 5	◐		18	3	NW 5	= ◐	1023	17	3	11	16	16	1	•
Wittenberg	106	NW 10	◐		23	8	W 5	• ◐	1020	20	4	NNW 5	= ◐•		16	0	N 5	= ◐	1024	17	3	26	16	15	1	•
Leipzig-Mockau	137	W 15	∞ ◐		22	5	NNW 30	(◯) ◐	1020	20	6	NW 10	= ◐		18	2	N 5	= ◐	1023	17	2	25	17	16	1	•
Collmberg b. Oschatz	325	W 15	∞ ◐		23	7	WNW 15	◐	1018	21	6	WNW 10	= ◐		17	1	N 5	≡ ◐	1022	16	0	23	16	15	05	•
Cottbus	71	NW 15	∞ ◐		27	11	N 5	◐	1018	24	6	NW 5	= ◐		18	3	NNW 5	= ◐	1022	18	3	28	16	13	•	•
Kaltennordheim	494	SW 15	◐•		21	6	WSW 15	(◯)▽▽	1021	18	3	C	= ◐		15	2	N 5	◐	1023	15	2	22	13	11	1	•
Erfurt-B.	316	W 15	◐		20	4	N 5	◐	1020	20	3	N 5	= ◐		17	2	N 5	= ◐	1023	16	1	23	16	15	03	•
Gera	303	W 15	◐•		22	7	W 5	≡]◐	1020	20	7	WNW 5	= ◐		17	2	NW 10	= ◐•	1023	17	3	24	16	14	0	•
Plauen	408	WNW 15	◐		21	5	SW 5	(◯)▽▽	1020	21	6	WSW 5	= ◐		14	1	WSW 5	= ◐	1023	14	1	24	13	12	4	•
K.Marx-Stadt	370	WNW 15	∞ ◐		22	5	W 15	◐	1020	20	2	WSW 5	◐		15	1	WSW 5	= ◐	1023	16	1	23	14	12	1	•
Dresden-Klotzsche	226	WNW 20	◐		24	10	W 5	• ◐	1019	22	7	WNW 5	= ◐•		17	3	C	= ◐	1023	18	3	26	16	14	0	•
Görlitz	238	W 30	∞ ◐		27	10	ENE 5	(◯)▽▽	1019	21	4	WNW 5	= ▽▽		17	2	NNE 5	• ◐	1023	17	2	29	16	15	0	•
Brocken ⊠	1152	W 30	≡]◐		15	3	NNW 35	≡ ◎	1543	12	0	WNW 20	≡ ◎≡		10	0	×	5 ≡ ◎≡	1550	10	1	16	9	7	17	•
Feldberg/Schw. ⊠	920	S 20	≡ ◎•		15	0	SW 20	(◯)≡	1559	16	2	N 15	≡]◐		13	2	N 5	= ◐≡	1555	12	2	18	11	10	03	•
Sonneberg-Staatsberg □	630	SW 5	= ▽▽		17	1	WSW 5	(◯)▽▽	949	18	5	N 10	= ◐		15	2	NE 20	= ◐	950	15	1	23	14	12	1	•
Fichtelberg ⊠	1215	NNW 20	≡]◐		14	0	NW 30	◐•	1553	14	4	NNW 20	≡ ◐		11	0	N 5	◐≡	1562	13	1	17	11	10	1	•
Geisingberg □	824	WNW 10	(◯)▽▽		19	4	W 15	◐	926	16	4	NW 5	◐		13	1	N 5	≡ ◎	928	13	0	21	13	12	02	•

Wasserstände heute früh, Änderung gegen Vortag und Abfluß

	Pegel-Station	cm	+/-	m³/sec		
Werra	Meiningen				Saale	Gatzem
	Gerstungen					Bad Düben
	Schona					Niederschlema
Elbe	Dresden				Mulde	Bertheisdorf
	Torgau					Rudolstadt
	Wittenberg	KEINE MELDUNGEN			Saale	Naumburg-Grochlitz
	Barby					Calbe-Grizehne
	Magdeburg-R.				Unstrut	Nägelstedt
	Wittenberge					Laucha
	Darchau				Weiße Elster	Greiz
	B. Liebenwerda					Zeitz

Havel	Treseburg		Spree	Bautzen	
	Hadmersleben			Fürstenwalde UP	
	Fürstenberg UP			Berlin-Mühlendamm-Schleuse OP	
	Zehdenick UP		Oder	Fürstenberg	
	Berlin-Spandau-Schleuse OP			Frankfurt	
	Brandenburg UP			Finow Hohenzoatern-Westschleuse OP	
	Rathenow UP	KEINE MELDUNGEN	Neiße	Guben	
	Havelberg				

Sonnenscheindauer in Std.

	astronom. möglich	wirklich
Warnemünde	17,2	2,1
Potsdam	16,8	2,0
Erfurt	16,5	1,1
Fichtelberg	16,4	2,9

Lufttemperatur Mittel gestern

Schwerin	Mittel:	17,0
	Abw. v. Normal:	+1,6
Potsdam	Mittel:	19,1
	Abw. v. Normal:	+3,4
Leipzig	Mittel:	19,8
	Abw. v. Normal:	+3,5

Gesamtstrahlung

Wahnsdorf b. Dresden gestern	441	cal/cm²

Erdbodentemperatur heute 07

	Schwerin	Potsdam	Leipzig
Min. 5 cm Höhe	12,1	14,0	16,2
Tiefe 2 cm	15,7	19,3	18,4
5 cm	15,7	19,2	18,5
10 cm	15,9	19,5	18,6
20 cm	17,1	20,1	19,1
30 cm	17,3	20,4	18,5
100 cm	14,8	17,1	14,8

((Calme) = Windstille, X = schwache umlaufende Winde, Niederschlagsmenge: 0 = weniger als 0,05 mm, 01 = 0,1 mm, 1 = 1 mm usw., Schneehöhe: 0 = weniger als 0,5 cm, 1 = 1 cm usw. + = Schneedecke durchbrochen, ++ Schneeflecken

MD WV 301 (56)

Sämtliche Zeitangaben in MEZ (Mitteleuropäische Zeit)

Mdl der DDR am 29. 8. 51 VIII-K2-D-O-2 51 Nr. 214
Ag 717/62

Täglicher Wetterbericht

des
Meteorologischen und Hydrologischen Dienstes
der
Deutschen Demokratischen Republik

Herausgeber: Mitteldeutsche Wetterdienststelle **Leipzig**
Leipzig O 27, Leninstraße 169 · Fernruf 81875, 81814.

Dieser Bericht erscheint täglich, nur im Postbezug erhältlich.
Monatsgebühr: DM 4, (einschl. Zustellungsgebühr und sämtlicher Beilagen).
Nachdruck auch auszugsweise, ohne Genehmigung nicht gestattet.
Bei unregelmäßiger Lieferung sind Beschwerden an das Zustellpostamt zu richten.

Postversandort: Leipzig | 16. Jahrgang | Sonntag, den 17. Juni 1962 | Nummer: 168 | Beilage Nr.: ---

AEROLOGISCHE MESSERGEBNISSE
DER RADIOSONDENAUFSTIEGSSTELLE LINDENBERG (98 M NN)
MONAT: MAI 1962 —— 00 UHR MEZ

DARSTELLUNG DER HÖHENTEMPERATUREN VOM BODEN BIS 15 KM HÖHE (TROPOPAUSE .....)

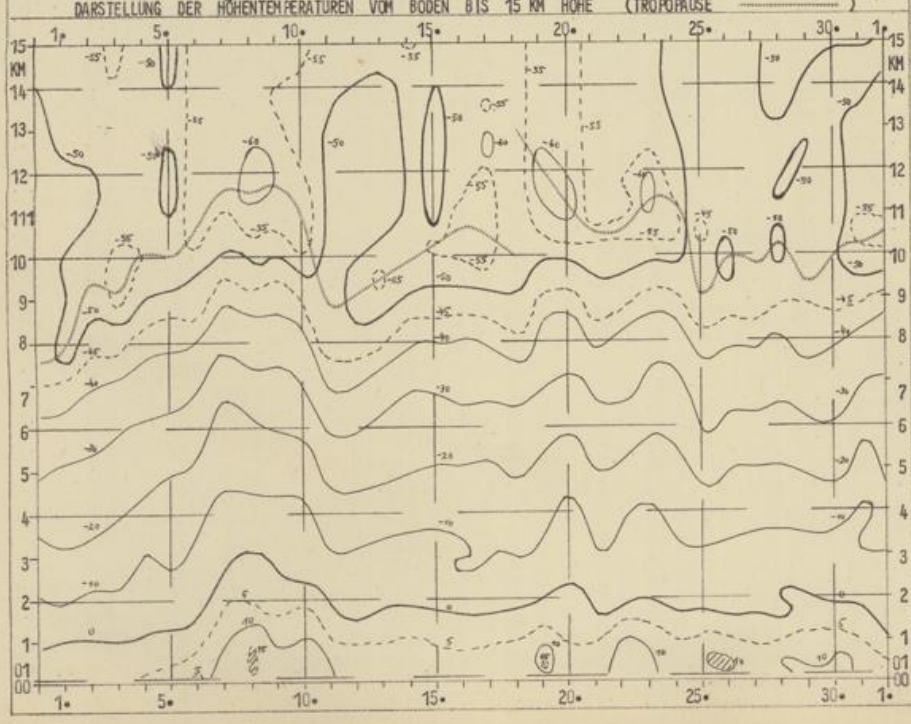

HÖHE DER 500 MB ▲ DRUCKFLÄCHE

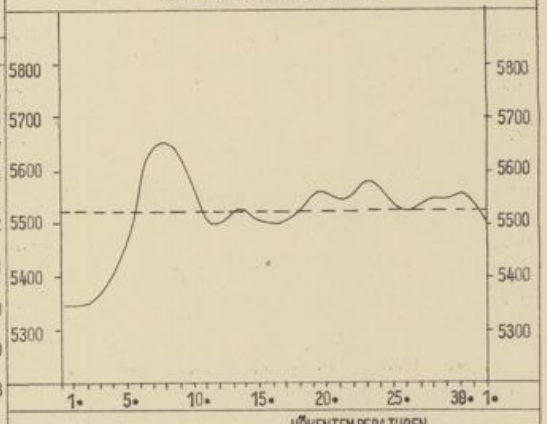

HÖHENTEMPERATUREN

HÖHE (KM)	ZUGEORDNETE HAUPTISOBAREN-FLÄCHE (MB)	MONATS-MITTEL	TEMPERATUREN MAX.	DATUM	MIN.	DATUM	ANZAHL DER AUFSTIEG
16,0	100	-53,6	-50,3	30.	-58,4	6.	20
12,0	200	-52,0	-45,1	26.	-62,0	13.	29
9,0	300	-47,7	-42,4	9.	-56,5	3.	29
7,0	400	-33,8	-26,2	23.	-45,7	1.	29
5,5	500	-22,8	-15,9	7.	-33,0	1.	30
3,0	700	- 7,7	1,0	8.	-18,7	1.	30
1,5	850	1,1	8,6	8.	- 7,7	1.	30
0,1	BODEN	8,6	14,3	6.	2,0	1.	31

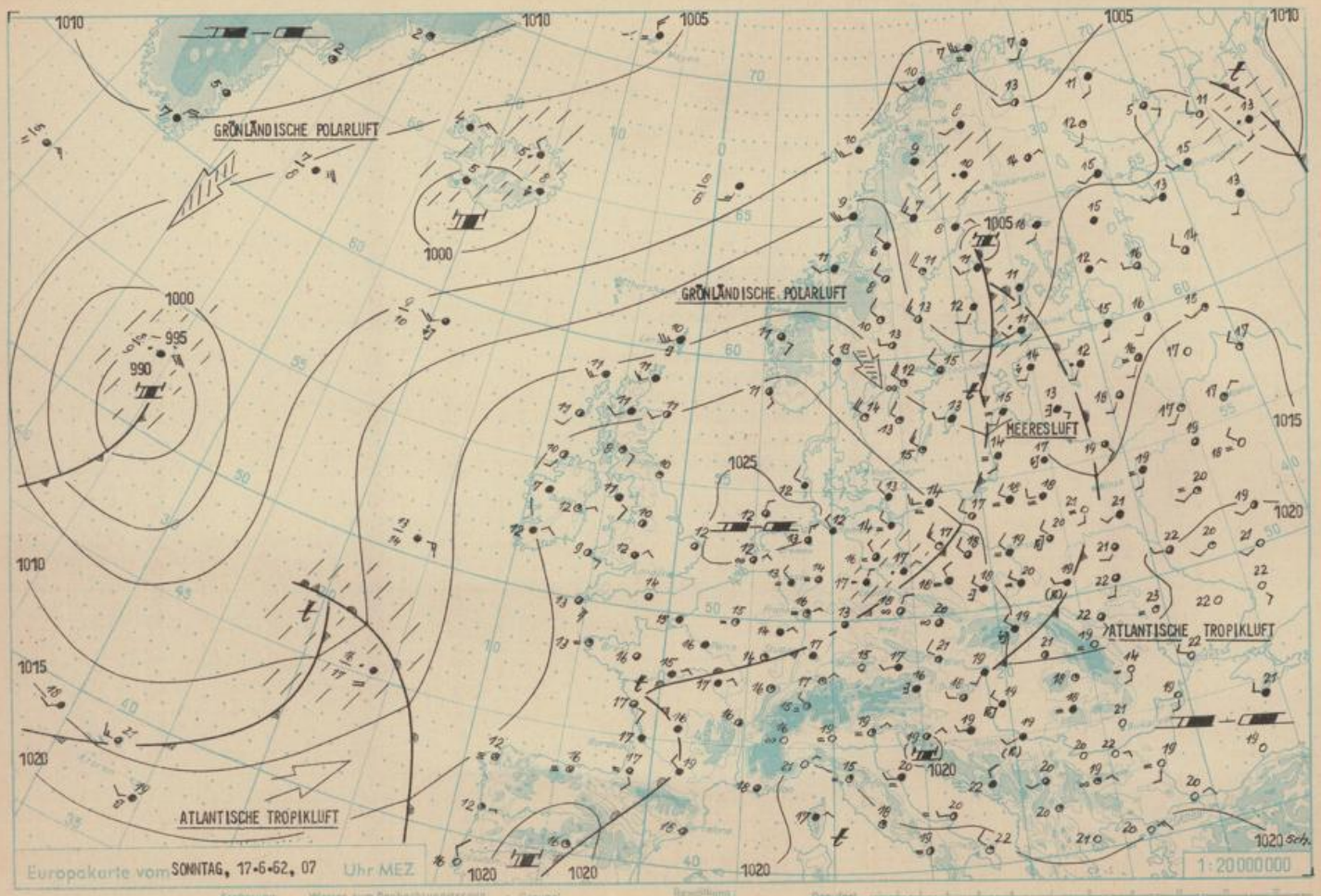

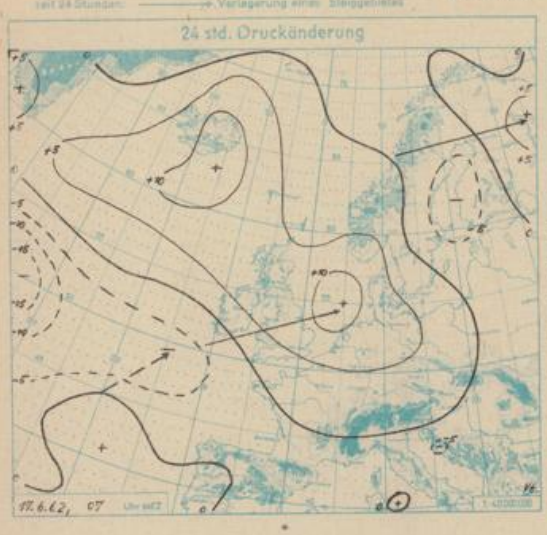

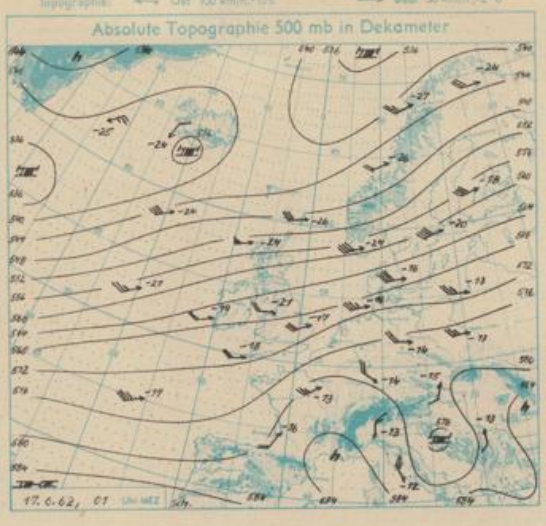

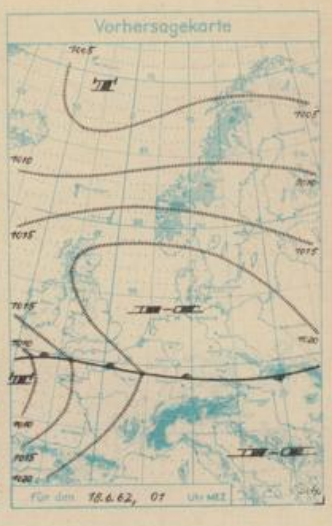

WETTERLAGE UND WETTERENTWICKLUNG: Auch am Sonnabend hielt über Deutschland die Gewittertätigkeit an. Von der südwestlichen Höhenströmung wurden wiederum Gewitterherde nach Nordosten geführt, die nach den eingegangenen Meldungen besonders im Harz und in der nördlichen DDR recht ergiebige Niederschläge brachten (z.B. Brocken 17 mm). Die am Vortag über Südostengland gelegene Kaltfront des Nordseetiefausläufers erreichte in der Nacht zum Sonntag den Vorhersageraum. Auf ihrer Rückseite fließt am Sonntag etwas kühlere und trockenere Luft ein. Die rege Tiefdrucktätigkeit westlich der Biskaya führt zu einem erneuten Vorstoß von Subtropikluft nach Mitteleuropa, so daß das warme und zu Gewittern neigende Wetter andauern wird.

VORHERSAGE FÜR MONTAG, AUSGEGEBEN AM SONNTAG UM 11 UHR: Bei schwachen bis mäßigen Winden aus unterschiedlichen Richtungen nach Frühdunst oder örtlichem Frühnebel wolkig, zeitweise heiter und trocken. Tagsüber von Südwesten aufkommende Gewitterneigung. Tageshöchsttemperaturen im Flachland um 25, an der Küste bei 22 °C. Tiefste Nachttemperaturen bei 15 °C.

Sch.

WEITERE AUSSICHTEN: Noch etwas wärmer, anhaltend gewittrig.

Täglicher Wetterbericht des Meteorologischen und Hydrologischen Dienstes der DDR. Herausgeber: Mitteldeutsche Wetterdienststelle, Leipzig O 27, Leninstr. 169, Fernruf 81875, 81814