

WETTERBERICHT DER DEUTSCHEN SEEWARTE

JAHRGANG 50 Nr. 2

Freitag, 2. Januar 1925

Mitteleuropäische Zeit — Luftdruck reduziert auf 0° Temperatur, N-Meerespiegel, Schwere in 45° Breite — Temperatur in Grad Celsius — Windst. nach Beaufortskala (12 = Orkan) — Wetter: 00 bis 09 wolkenlos bis halb bedeckt, 10-19 halb bis ganz bedeckt, 20-29 Dunst oder Nebel, 30-39 Schauer, 40-49 Rieselregen, 50-59 sonstiger Regen, 60-69 Schnee, 70-79 Regen und Schnee gemischt, 80-89 Graupeln oder Hagel, 90-99 Gewitter — W = Witterungsverlauf seit der letzten Beobachtung: 0 = wolkenlos bis halb bedeckt, 1 = wolkig, 2 = anhaltend ganz bedeckt, 3 = Dunst oder Nebel, 4 = dichter Nebel, 5 = Schauer, 6 = Regen oder Rieselregen, 7 = Schnee, 8 = Graupeln oder Hagel, 9 = Gewitter — Relative Feuchtigkeit: 0 = 95-100%, 9 = 90-94%, 8 = 80-89%, 7 = 70-79%, 6 = 60-69%, 5 = 50-59%, 4 = 40-49%, 3 = 30-39%, 2 = 20-29%, 1 = 10-19%.

NACHMITTAG UND ABEND DES VORTAGES

DEUTSCHE STATIONEN	NACHMITTAG 2 UHR								ABEND 7 UHR																		
	Luftdruck	Wind	Wetter	Temp.	Luftdruck (Char. u. Anz.)	W	Sichtweite in Km	Wolken	Rel. Feuchtigk.	Nieder-schlag	Min.	See	Luftdruck	Wind	Wetter	Temp.	Luftdruck (Char. u. Anz.)	W	Sichtweite in Km	Wolken	Rel. Feuchtigk.	Nieder-schlag	Min.	See			
Borkum	750.3	W	4	12	7	+0.5	2.0	10/10	mi				753.7	SW	3	20	7	-0.5	5	10	10/10	mi				6	
Helgoland		SW	7	Med.									53.7	SW	4	51	5	-0.5	5	10	10/10	mi	0	5	5		
Altewalder Bremen	54.0	W	6	50	4	+0.5	5	2.0	7/10	10/10	mi	0	5	5													
Hamburg	50.7	WSW	5	10	5	+1.5	5	2.0	10/10	10/10	mi	0	5	5													
Kiel	54.8	SW	3	01	3	+1.0	7			10/10	mi	0	6	4													
Warnemünde	55.2	SW	4	4	4	-1.0	6	10	10/10	10/10	mi	0	4	0													
Swinemünde	55.0	SW	4	4	4	-1.0	6	10	10/10	10/10	mi	0	4	0													
Rügenwaldarmünde	55.7	WSW	5	10	5	+1.5	5	2.0	10/10	10/10	mi	0	5	5													
Danzig	55.7	WSW	4	11	4	0	1	2.0	6/10	10/10	mi	0	5	5													
Königsberg	50.2	WSW	4	11	3	0	1	4	10/10	10/10	mi	0	5	5													
Memel	61.2	SW	4	50	5	0	10	2.0	10/10	10/10	mi	0	5	5													
Aachen																											
Löninge																											
Hannover																											
Magdeburg	59.1	W	5	10	6	+1.5	5	5.0	10/10	10/10	mi	0	5	5													
Dresden	60.7	SW	3	50	4	+1.5	1	2.0	10/10	10/10	mi	0	5	5													
Berlin																											
Grünberg V/Schl.																											
Breslau	61.8	WSW	4	12	5	-1.0	1	1.0	2/10	10/10	mi	0	5	5													
Frankfurt a/M.	53.0	SW	4	11	7	0	1	10	10/10	10/10	mi	0	5	5													
Friedrichshafen																											
Bamberg																											
Karlsruhe																											
München	60.3	W	4	01	6	-0.5	0	1.0	10/10	10/10	mi	0	5	5													
Stressburg																											
Posen	60.1	SW	3	11	2	-0.5	1	10	10/10	10/10	mi	0	5	5													
Kahler Asten 852																											
Brocken 1148																											
Nichtenberg 1213																											
Schneekoppe 1603	654.4	WSW	4	21	3	-0.5	4	0.85	Wolkenlos				657.5	SW	3	51	-2	0	7	0.5	10/10	str	0	55	-1		
Zugspitze 2964	527.0	W	4	00	4	0	7	2.0	wolkenlos				655.1	WSW	4	51	-2	+0.5	7	0.5	10/10	str	0	1	-2		

*) Es beobachten: um 2p und 7p: Kiel und Warnemünde um 8p, Aachen um 2¹⁴p, Dresden um 2⁵⁵p und 7⁵⁵p, Bamberg um 9¹⁷p, K¹ Asten 2⁰⁰p, Brocken 2¹⁵p, Schneekoppe 9⁰⁸p, Zugspitze 2¹⁶p, 9¹⁶p -- Luftdruck der Bergstationen nicht auf Schwere und N-Meerespiegel reduziert.

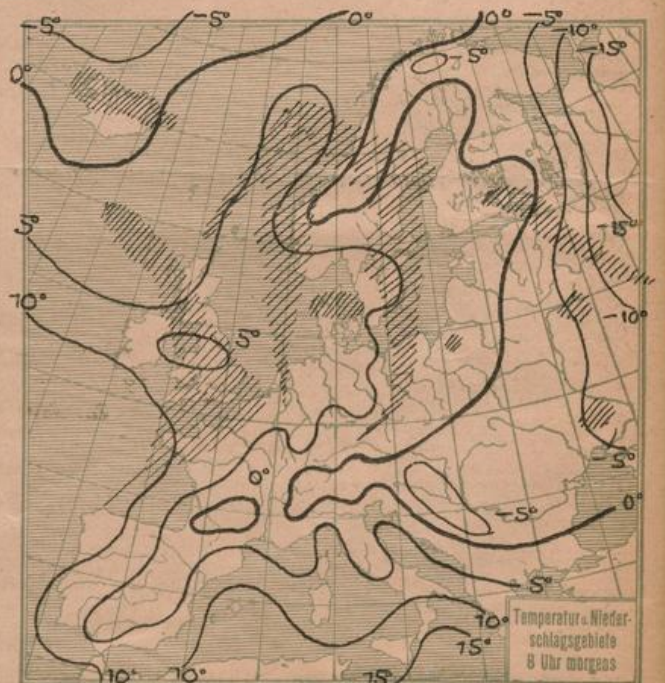
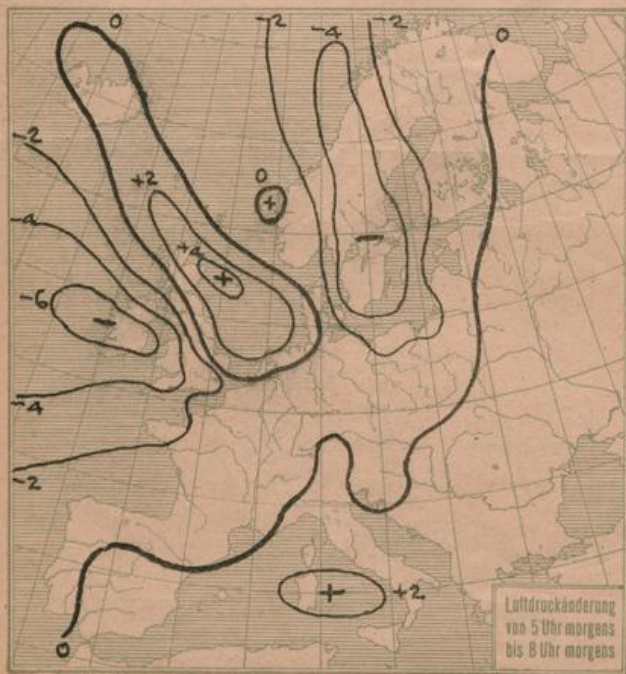
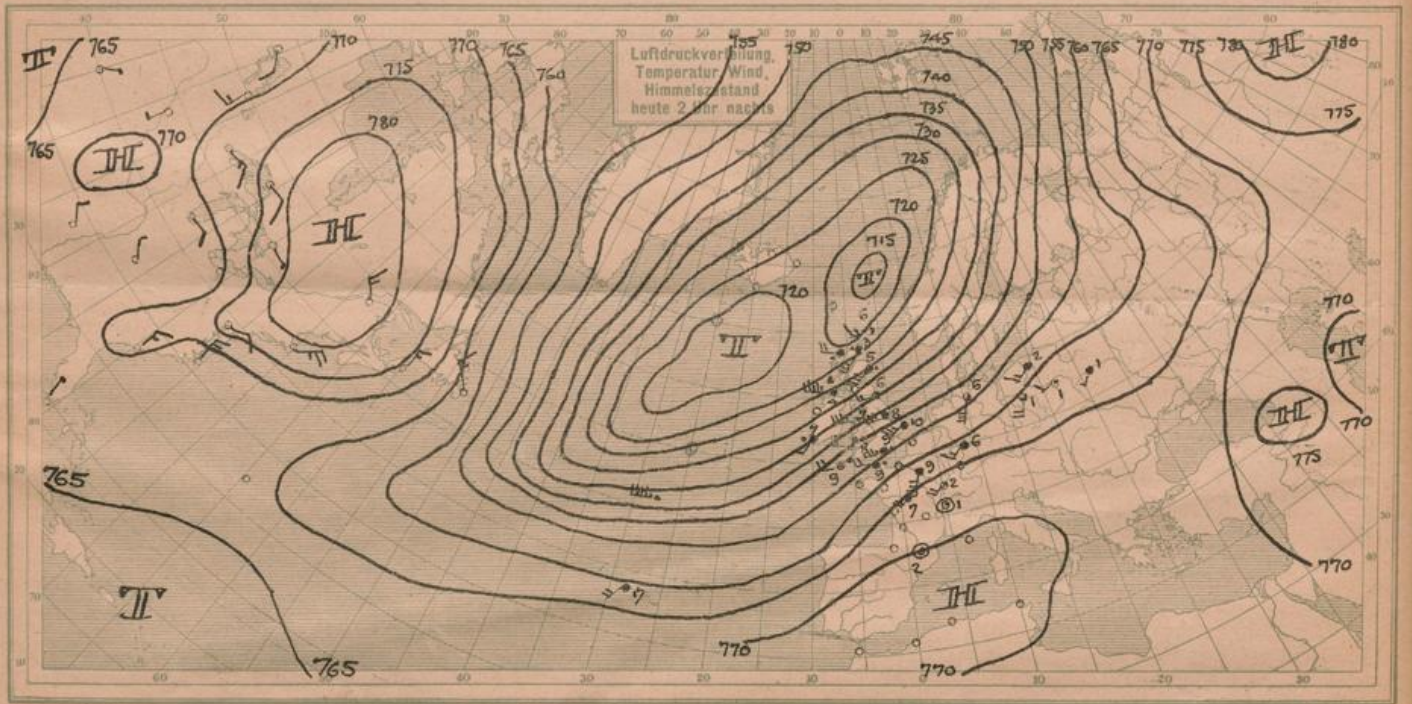
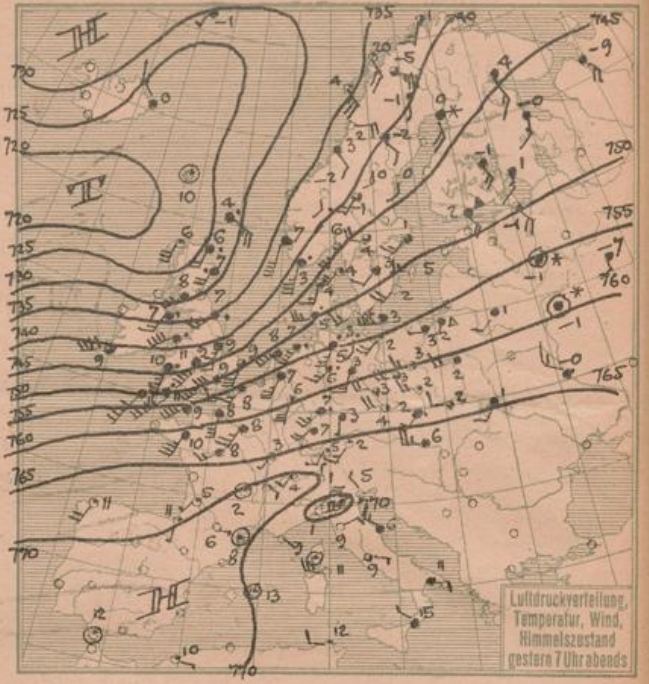
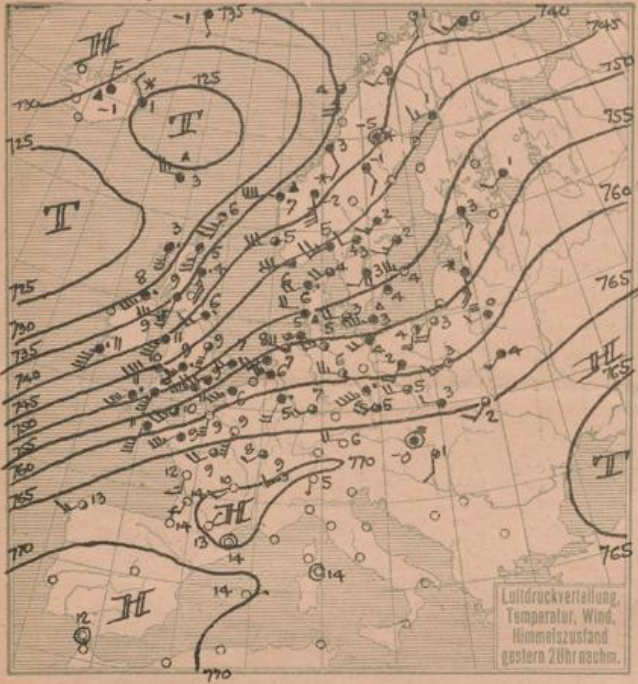
KÜSTENSTATIONEN UND FEUERSCHIFFE

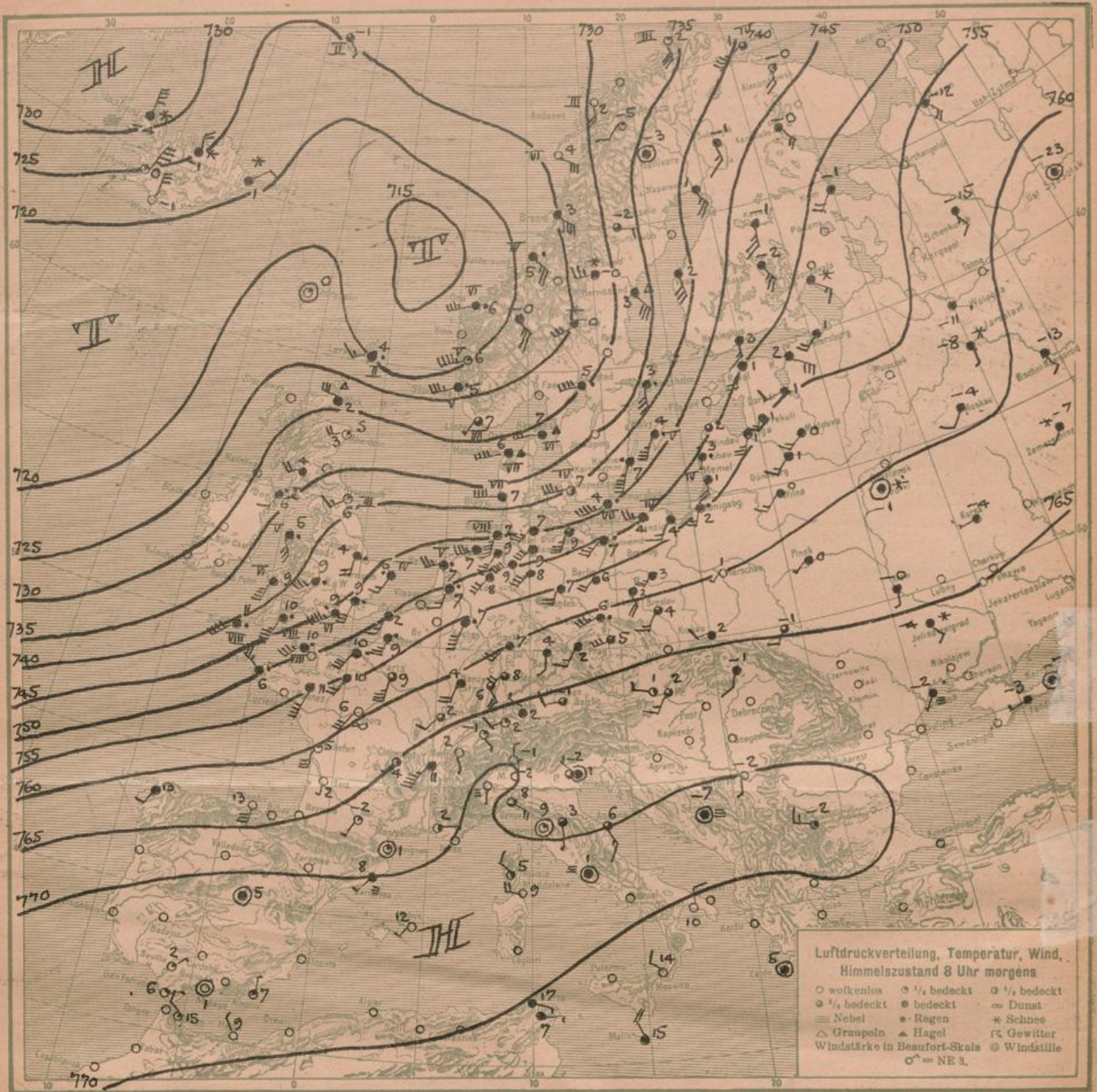
NACHMITTAG und ABEND des VORTAGES	
List	2p wsw 3-5, bewölkt, gem. dichte, See 2
Bülk	7p wsw +5, bedeckt, etwas dichte, Regen, See 2
Arkona	2p SW 5, bedeckt, See 4
Aussenjade	
Marienleuchte	2p 754.0 wsw 2, wester 00 T.S., Sicht 20 Km, See 2
Borkumriff	2p 756.4 wsw 2, wester 11, T.S., 10/10 mi
Amrumbank	2p WS 5, böig, 2.5
Adlergrund	7p WS 6, bedeckt, 2.5
Borkum	5p 754.4 SW 5, wester 11, T.S.
HEUTE MORGEN	
List	8a wsw 5-7, bedeckt, dichte, See 4
Bülk	8a 743.8 SW 6, wester 11, T.S., Sicht 20 Km, See 2
Arkona	8a SW 6, bedeckt, See 5
Aussenjade	8a SW 8, bedeckt, See 4
Marienleuchte	8a 747.3 wsw 8, wester 14, T.S., Sicht 20 Km, See 4
Borkumriff	8a 748.0 w 7, wester 11, T.S., 10/10 mi, See 2
Amrumbank	8a WS 9, böig, See 7
Adlergrund	8a SW 8, bedeckt, dichte, Böen, Sicht 10 Km, See 7
Borkum	11a 740.8 SW 6, wester 11, T.S.

HEUTE MORGEN 8 UHR

DEUTSCHE STATIONEN	Luftdruck	Wind	Wetter	Temp.	Luftdruck (Char. u. Anz.)	W	Sichtweite in Km	Wolken	Rel. Feuchtigk.	Nieder-schlag	Min.	See	
Borkum	747.3	WSW	7	11	7	+2.0	2	2.0	10/10	str, a-str		5	
Wharven	47.8	SW	7	11	9	0	2	2	10/10	mi, w-str	9	4	
Helgoland	42.2	SW	9	Med.	7							8	
Bremen	48.0	SW	8	4	9	0	5	4	10/10	mi	9	4	
Hamburg	48.7	SW	6	11	9	+0.5	5	2.0	10/10	10/10	mi	8	1
Gr. Borsfel		SW	5	11	9							7	
Kiel	48.8	SW	5	11	7	0	6	10	10/10	str, mi, str	9	4	
Warnemünde	46.7	SW	7	12	9	-1.5	1	1	10/10	str, mi, str	7	5	
Swinemünde	44.3	SW	5	10	7	-2.5	6	4	10/10	10/10	mi	8	2
Rügenwaldarmünde	48.7	SW	5	10	8	-2.2	5	2	10/10	10/10	mi	10	1
Danzig	52.3	WSW	3	10	4	-3.0	2	2.0	10/10	10/10	mi	8	0
Königsberg	53.4	WSW	4	50	2	-2.5	6	4	10/10	10/10	mi	9	1
Memel	62.1	SW	4	12	1	-1.5	2	10	10/10	str, mi	0	0	
Aachen	54.1	SW	1	50	7	-0.5	6	10	10/10	10/10	mi	8	3
Löninge	50.1	SW	0	11	8	-1.0	8	0.5	10/10	mi	9	4	
Hannover	52.3	SW	7	11	8	-0.5	5	2.0	10/10	10/10	mi	7	0
Magdeburg	57.7	SW	4	11	7	-0.5	5	2.0	10/10	10/10	mi	7	0
Dresden	57.7	SW	4	50	6	-4.0	6	2.0	10/10	10/10	mi	7	4
Berlin	52.3	SW	4	10	6	-1.0	6	2	10/10	10/10	mi	7	1
Grünberg V/Schl.	57.8	SW	4	12	3	-1.0	6	2.0	10/10	10/10	mi	8	0
Breslau	59.1	SW	3	11	4	-0.5	1	5.0	10/10	10/10	mi	7	0
Frankfurt a/M.	59.0	SW	5	11	7	-1.0	2	2.0	10/10	10/10	mi	6	0
Karlsruhe	60.9	SW	4	11	8	-0.5	1	5.0	10/10	10/10	mi	7	0
Friedrichshafen	65.4	SW	1	11	2	-0.5	1	5.0	10/10	10/10	mi	7	0
Bamberg	61.4	S	2	11	4	-1.0	2	5.0	10/10	str, mi	7	0	
München	65.4	SW	0	10	-1	+1.0	2	5.0	10/10	a-str	5	0	
Stressburg	61.2	SW	4	11	6	-1.0	2	5.0	10/10	str	8	0	
Posen	57.0	SW	5	11	3	-1.5	1	10	10/10	str, str, mi	8	0	
Kahler Asten 852													
Brocken 1148													
Nichtenberg 1213													
Schneekoppe 1603	651.8	SW	8	01	-1	0	7	0.5	10/10	str	0	6	
Zugspitze 2964	751.5	WSW	1	27	-3	-0.5	4	0.05	Wolkenlos		0	0	

*) Es beobachten: Dresden 8⁰¹a, Karlsruhe 7⁴⁶a, Schneekoppe 7⁰⁸a, Zugspitze 7¹⁶a Luftdruck der Bergstationen nicht auf Schwere und N-Meerespiegel reduziert.





ALLGEMEINE ÜBERSICHT 8 Uhr morgens: Freitag, den 2. Januar 1925

Aus dem umfangreichen nordatlantischen Tiefdruckkessel folgt ein Tiefausläufer dem andern. Kaum ist der gestrige mit 715 mm Druck ostwärts bis zur nördlichen Nordsee vorgedrungen, so erscheint ein neuer unter 720 mm von Westirland. Fast ganz Nordwest- bis Mitteleuropa hat stürmische, feuchte, warme Winde, so daß sehr verbreitete Regenfälle stattgefunden haben und nur in den südlichen Gebirgen noch leichter Frost herrscht.

WETTERAUSSICHTEN AN DER DEUTSCHEN KÜSTE für Sonnabend, den 3. Januar 1925

- NORDSEE, westl. OSTSEE: Erneute stürmische, zunächst südwestliche Winde, warm, trüb, Regen, später Abkühlung.
- mittlere OSTSEE: Ww. Swinemünde: Zunächst vorübergehend abflauende, später aus Südwest stürmisch weiter auffrischende Winde, wolkig, Regenschauer, mild.
- östl. OSTSEE: Ww. Königsberg: Stürmische westliche Winde, meist trübe, zeitweise Regen, mild.
- Sturmwarnungen: 1. 1. 25. Borkumriff bis Warnemünde gewarnt. Gefahr: Starker Sturm aus Südwest. Signal Südweststurm. 2. 1. 25. " " " Gefahr noch nicht vorüber, Signal hängen lassen. 2. 1. 25. Königsberg Signalball ändern in Signal Südweststurm recht drehend.

