

WETTERBERICHT DER DEUTSCHEN SEEWARTE

JAHRGANG 50 Nr. 8

Donnerstag, 8. Januar 1925

Mitteleuropäische Zeit — Luftdruck reduziert auf 0° Temperatur, N-Meeresspiegel, Schwere in 45° Breite — Temperatur in Grad Celsius — Windstärken nach Beaufortskala (12 = Orkan) — Wetter: 00 bis 09 wolkenlos bis halb bedeckt, 10-19 halb bis ganz bedeckt, 20-29 Dunst oder Nebel, 30-39 Schauer, 40-49 Regenschauer, 50-59 sonstiger Regen, 60-69 Schnee, 70-79 Regen und Schnee gemischt, 80-89 Graupeln oder Hagel, 90-99 Gewitter — W = Witterungsverlauf seit der letzten Beobachtung: 0 = wolkenlos bis halb bedeckt, 1 = wolkelig, 2 = anhaltend ganz bedeckt, 3 = Dunst oder Nebel, 4 = dichter Nebel, 5 = Schauer, 6 = Regen oder Regenschauer, 7 = Schnee, 8 = Graupeln oder Hagel, 9 = Gewitter — Relative Feuchtigkeit: 0 = 95-100%, 9 = 90-94%, 8 = 80-89%, 7 = 70-79%, 6 = 60-69%, 5 = 50-59%, 4 = 40-49%, 3 = 30-39%, 2 = 20-29%, 1 = 10-19%.

NACHMITTAG UND ABEND DES VORTAGES

DEUTSCHE STATIONEN	NACHMITTAG 2 UHR								ABEND 7 UHR												
	Luftdruck	Wind	Wetter	Temp.	Luftdruck Char. u. Rnd.	W	Sichtweite in Km	Wolken	Rel. Feuchtigkeit	See	Luftdruck	Wind	Wetter	Temp.	Luftdruck Char. u. Rnd.	W	Sichtweite in Km	Wolken	Rel. Feuchtigkeit	See	
Borkum	767.7	w	5	11	7	10	10	str. a. str.	-	-	765.5	w	5	11	7	10	10	str. a. str.	-	-	2
Helgoland	-	w	5	6 ad	-	-	-	-	-	-	-	w	5	wolkelig	-	-	-	-	-	-	4
Altewalde	69.9	wNW	6	41	6	10	10	str.	0	0	67.6	wNW	4	11	6	10	10	str. a. str.	9	2	4
Bremen	69.5	w	3	13	6	10	10	str.	0	0	65.3	w	4	11	7	10	10	str.	8	2	8
Hamburg	68.7	wNW	5	55	5	10	10	str.	9	9	62.4	w	3	11	6	10	10	str. a. str.	9	2	6
Kiel	69.3	SW	3	13	6	10	10	str.	0	0	60.1	wNW	5	30	7	10	10	str.	9	2	4
Warnemünde	-	-	-	-	-	-	-	-	-	-	55.3	wNW	7	Regen	4	10	10	str.	6	1	6
Swinemünde	-	-	-	-	-	-	-	-	-	-	53.7	wNW	6	11	4	10	10	str.	6	1	6
Rügenwaldermünde	-	-	-	-	-	-	-	-	-	-	51.4	wNW	6	51	3	10	10	str.	9	3	3
Danzig	56.3	wNW	2	12	4	10	10	str.	8	8	51.9	wNW	6	51	3	10	10	str.	9	3	3
Königsberg	57.5	wNW	3	50	1	10	10	str.	0	0	73.3	w	4	12	5	10	10	str.	9	0	5
Memel	56.5	NW	4	11	3	10	10	str.	6	6	61.1	NW	1	11	6	10	10	str.	9	0	5
Aachen	73.3	w	4	12	5	10	10	str.	7	7	67.1	NW	1	11	6	10	10	str.	9	0	5
Löningen	-	-	-	-	-	-	-	-	-	-	67.7	wNW	5	51	3	10	10	str.	9	1	6
Hannover	67.7	wNW	5	51	3	10	10	str.	9	9	66.2	wNW	5	50	4	10	10	str.	9	2	4
Magdeburg	67.4	SW	5	55	3	10	10	str.	9	9	67.2	w	7	33	1	10	10	str.	9	1	6
Dresden	68.4	wNW	6	11	2	10	10	str.	6	6	63.7	w	3	40	4	10	10	str.	9	3	4
Berlin	65.4	NW	3	59	3	10	10	str.	8	8	64.6	w	4	61	1	10	10	str.	8	0	3
Grünberg 1/2 Schl.	-	-	-	-	-	-	-	-	-	-	65.1	w	6	58	2	10	10	str.	8	0	3
Breslau	67.3	wNW	5	32	2	10	10	str.	8	8	73.7	wNW	4	11	2	10	10	str.	9	0	2
Frankfurt 4/M.	74.0	SW	3	11	2	10	10	str.	7	7	76.4	w	1	11	2	10	10	str.	6	0	4
Friedrichshafen	-	-	-	-	-	-	-	-	-	-	73.5	SW	2	12	2	10	10	str.	8	0	4
Bamberg	-	-	-	-	-	-	-	-	-	-	70.2	wNW	4	11	0	10	10	str.	7	0	1
Karlsruhe	-	-	-	-	-	-	-	-	-	-	76.1	SW	1	11	2	10	10	str.	8	0	1
München	-	-	-	-	-	-	-	-	-	-	67.2	wNW	6	61	1	10	10	str.	0	1	3
Strassburg	75.8	SW	1	11	3	10	10	str.	7	7	-	w	5	27	-1	10	10	str.	0	10	-1
Posen	65.8	w	5	11	3	10	10	str.	7	7	69.0	w	5	27	-3	10	10	str.	0	5	-3
Kahler Asten 852	-	wNW	4	27	-3	10	10	str.	0	0	654.3	wNW	4	61	-5	10	10	str.	0	1	-5
Brocken 1148	-	-	-	-	-	-	-	-	-	-	530.9	NW	3	24	-13	10	10	str.	0	2	-8
Fichtelberg 1213	661.1	wNW	5	27	-6	10	10	str.	0	0	-	-	-	-	-	-	-	-	-	-	-
Schneekoppe 1603	-	-	-	-	-	-	-	-	-	-	-	-	-	-	-	-	-	-	-	-	-
Zugspitze 2964	524.4	NW	3	15	-14	10	10	str.	0	0	-	-	-	-	-	-	-	-	-	-	-

*Es beobachten statt um 2p und 7p: Kiel und Warnemünde um 8p, Aachen um 2¹⁰p, Dresden um 2³⁵p und 7³⁵p, Bamberg um 9¹⁰p, K' Asten 2³⁰p, Brocken 2¹⁵p, Schneekoppe 9¹⁵p, Zugspitze 2¹⁰p, 9¹⁰p — Luftdruck der Bergstationen nicht auf Schwere und N-Meeresspiegel reduziert.

KÜSTENSTATIONEN UND FEUERSCHIFFE

NACHMITTAG UND ABEND des VORTAGES	
List	7p w. 2-4, bedeckt, gew. Sicht, See 4
Bülk	2p 751.3 wNW 5, Wetter 11, T. 5, Sicht 10 Km, See 2 7p 760.5, str. a. str.
Arkona	7p w. 6, bedeckt, Regen, See 5
Aussenjade	-
Marientaucht	2p 763.6 wNW 5, Wetter 11, T. 4, Sicht 10 Km, See 2 7p 763.5 wNW 5, - - - - -
Borkumriff	2p 767.2 wNW 6, Wetter 11, T. 7, w. 7, 1/2 str. a. str. 7p 768.3 wNW 5, - - - - -
Amrumbank	7p wNW 4, bewölkt, See 4
Adlergrund	-
Borkum	5p 768.0 w 5, Wetter 11, T. 6
HEUTE MORGEN	
List	8a w 2-3, bedeckt, diegig, See 2 11a w 2-3, - - - - -
Bülk	11a 764.1 wNW 11, T. 6, Sicht 50 Km, See 1
Arkona	8a w 5, wolkelig, See 5
Aussenjade	8a w 4, bewölkt, See 2
Marientaucht	11a 767.1 wNW 6, Wetter 11, T. 6, Sicht 20 Km, See 3
Borkumriff	8a 770.4 5SE 3, Wetter 11, T. 7, w. 7, 1/2 str. a. str.
Amrumbank	8a wNW 3, bedeckt, See 2
Adlergrund	8a NW 0, str. a. str., Sicht 12 Km, See 7 11a wNW 6, stark böig, Sicht 12 Km, - 7
Borkum	-

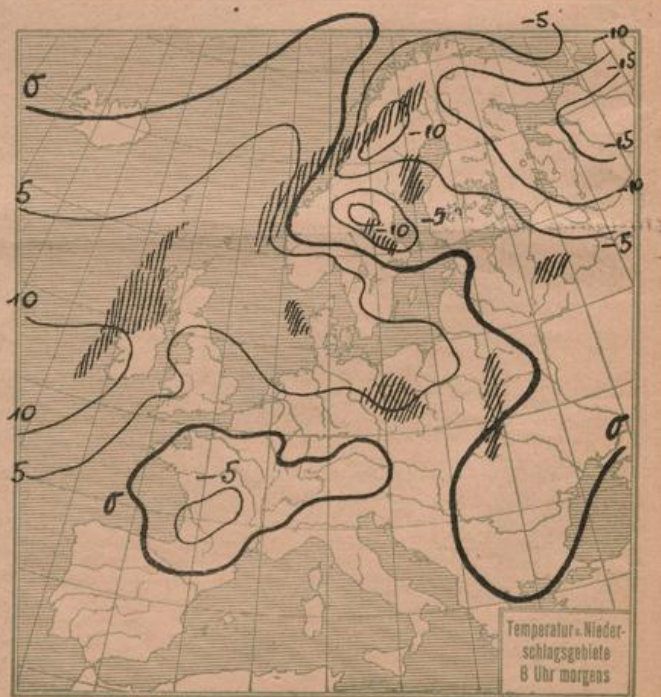
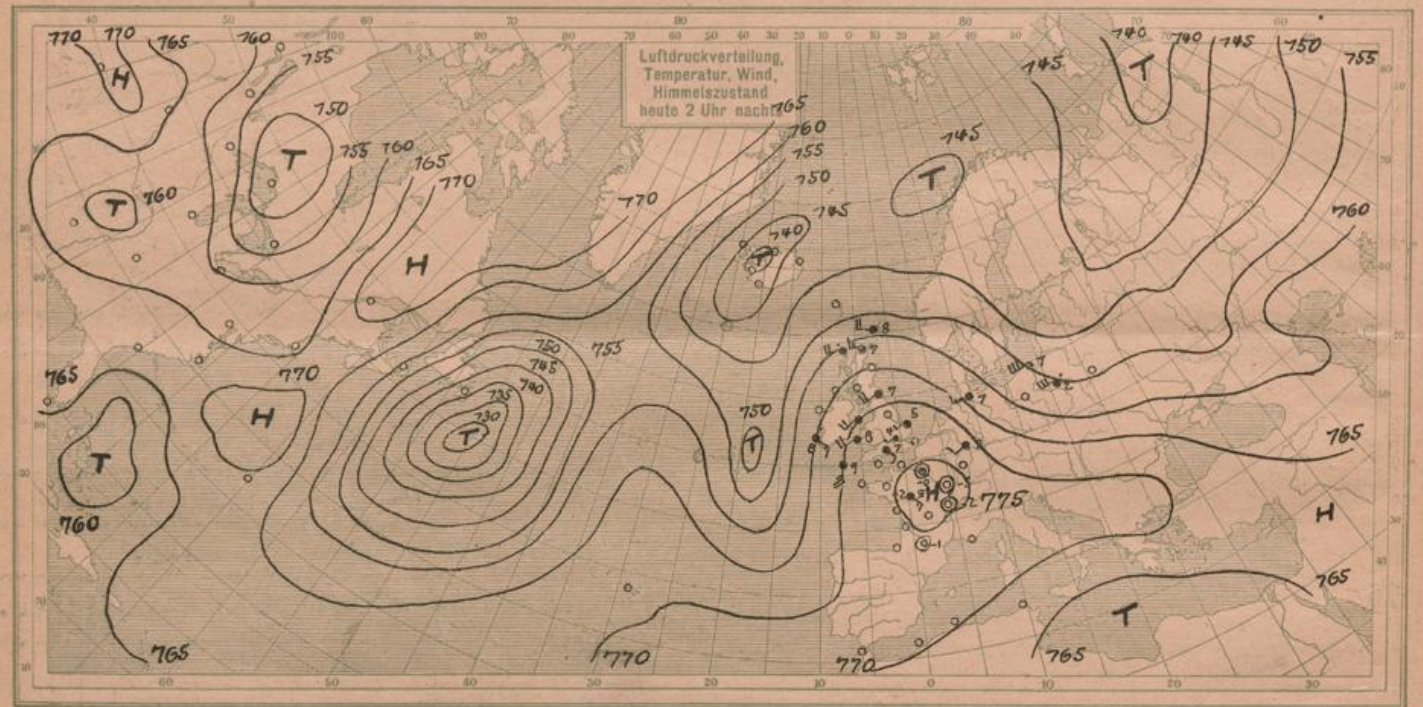
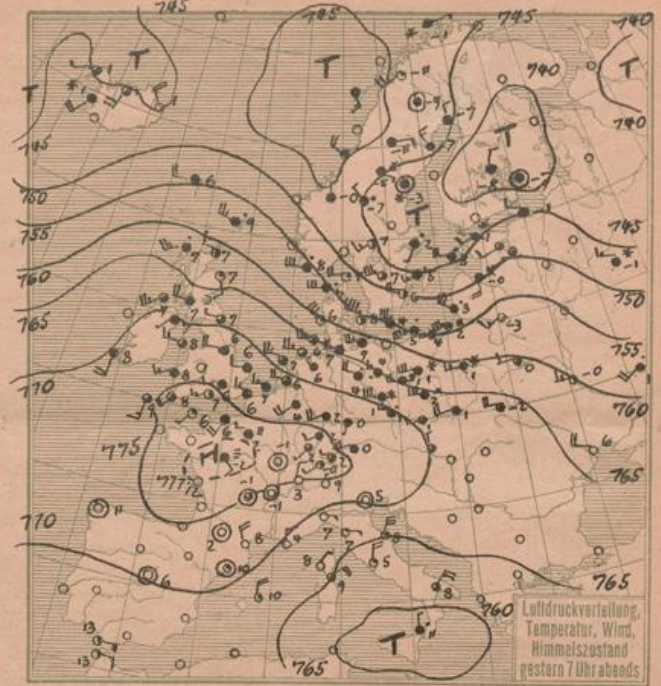
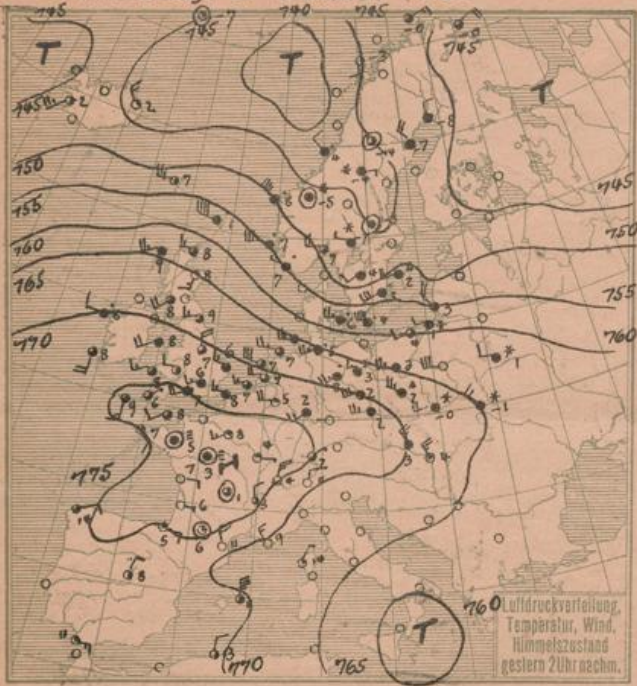
HEUTE MORGEN 8 UHR

DEUTSCHE STATIONEN	Luftdruck	Wind	Wetter	Temp.	Luftdruck Char. u. Rnd.	W	Sichtweite in Km	Wolken	Rel. Feuchtigkeit	Nieder-schlag	Min. See
Borkum	770.2	w	4	11	7	10	10	str. a. str.	-	-	-
W' hoven	69.7	wNW	4	11	6	10	10	str. a. str.	9	2	6
Helgoland	69.7	w	4	6 ad	-	-	-	-	-	-	4
Altewalde	67.7	SW	3	11	6	10	10	str.	9	0	5
Bremen	69.5	w	3	11	6	10	10	str.	4	0	5
Hamburg	68.8	wNW	3	11	6	10	10	str.	8	0	6
Gr. Borsiel	-	SW	3	6 ad	5	10	10	str.	8	0	2
Kiel	67.8	w	3	11	6	10	10	str.	4	0	3
Warnemünde	66.2	w	3	11	6	10	10	str.	9	1	3
Swinemünde	63.7	wNW	5	11	7	10	10	str.	7	0	6
Rügenwaldermünde	69.5	NW	0	bed.	6	10	10	str.	4	3	5
Danzig	54.1	w	6	01	7	10	10	str.	8	1	2
Königsberg	55.6	wNW	6	01	5	10	10	str.	7	2	0
Memel	63.3	NW	0	12	4	10	10	str.	8	3	4
Aachen	73.4	Stille	27	11	2	10	10	str.	8	0	4
Löningen	70.8	NW	1	11	5	10	10	str.	9	0	2
Hannover	70.7	wNW	2	11	6	10	10	str.	8	0	5
Magdeburg	70.1	w	3	11	6	10	10	str.	8	0	5
Dresden	69.4	w	5	11	4	10	10	str.	8	0	1
Berlin	67.7	w	3	11	7	10	10	str.	8	0	4
Grünberg 1/2 Schl.	67.4	w	6	50	6	10	10	str.	8	3	1
Breslau	66.2	wNW	5	43	5	10	10	str.	8	3	1
Frankfurt 4/M.	74.6	SW	2	11	3	10	10	str.	8	0	3
Karlsruhe	75.0	SW	2	11	2	10	10	str.	8	0	3
Friedrichshafen	76.3	NE	1	01	-1	10	10	str.	8	0	-1
Bamberg	73.9	w	1	11	2	10	10	str.	9	0	0
Strassburg	74.1	wNW	2	20	-2	10	10	str.	7	0	2
Posen	64.8	wNW	5	41	6	10	10	str.	4	2	1
Kahler Asten 852	-	wNW	4	27	-1	10	10	str.	0	9	-3
Brocken 1148	687.1	w	7	27	-3	10	10	str.	0	2	-3
Fichtelberg 1213	662.3	wNW	8	17	-3	10	10	str.	0	2	-5
Schneekoppe 1603	624.5	w	9	27	-4	10	10	str.	0	1	-10
Zugspitze 2964	-	-	-	-	-	-	-	-	-	-	-

*Es beobachten: Dresden 8¹⁵a, Karlsruhe 7³⁰a, Schneekoppe 7³⁰a, Zugspitze 7³⁰a — Luftdruck der Bergstationen nicht auf Schwere und N-Meeresspiegel reduziert.

Donnerstag, 8. Januar 1925

DEUTSCHE





ALLGEMEINE ÜBERSICHT 8 Uhr morgens: Donnerstag, 8. Januar 1925

Der Ausläufer über dem Ostseebecken hat seine rasche ostwärts gerichtete Bewegung fortgesetzt, in seinem Rücken ist ein sehr starker Druckanstieg festzustellen. Vor dem neuen, weit südwärts ausholenden Ausläufer am westlichen Kontinentalrand hat sich der Kern der Antizyklone über Frankreich ebenfalls ostwärts bewegt und er liegt heute über dem Alpenland. Da über Frankreich Strahlungskälte, über den britischen Inseln sehr milde Temperaturen herrschen, dürfte der ozeanische Ausläufer keine Ostbewegung einschlagen. Auch die verschiedenen bewegten und temperierten Luftströmungen über dem Westen des Kontinents scheinen das neue Tief auf mehr nördliche Bahnen zu weisen, da eine relativ kältere, weniger bewegte Strömung gegen die wärmere raschere Strömung die Oberhand behalten sollte. Eine warme ozeanische Strömung drang an den deutschen Küsten weit ostwärts und hat überall starke Erwärmung hervorgebracht.

WETTERAUSSICHTEN AN DER DEUTSCHEN KÜSTE für Freitag, 9. Januar 1925

NÖRDSEE, westl. OSTSEE Meist trüb, Nebel und Dunst, namentlich in den Morgenstunden; noch milde, vorwiegend trocken, später Temperaturrückgang. Auffrischende Winde aus Südwest bis West.

mittlere OSTSEE: (Wetterwarte Swinemünde) Böige nordwestliche, nach vorübergehendem Abflauen aus Südwest stark wieder auffrischende Winde, wieder zunehmende Bewölkung, später Regenfälle, mild.

östl. OSTSEE: (" Königsberg) Abflauende westliche Winde, wolkig, zunächst trocken, später Übergang zu Niederschlägen, nach vorübergehender Abkühlung wieder mild.

Sturmwarnungen: (Wetterwarte Swinemünde) Gestern abend Mittl. Ostsee: Fortdauernd Sturmgefahr. Signalball hängen lassen.

(" Königsberg) " " Östl. " : Erneut Gefahr stürmischer Westwinde. Signal Südweststurm recht dreheut.

NACH AUFZEICHNUNGEN DER REGISTRIERAPPARATE ZU HAMBURG SEIT GESTERN 8 UHR MORGENS (M.E.Z.)

Table with columns for STUNDE (9-12n, 1-8) and STATION (Wien, Zürich, etc.). Rows include Thermograph, Barograph, Anemograph, and Sonnenscheindauer in Min.

AUFSTIEGE

Table with columns for STATION, Wind in m/s, Seehöhe, Zeit, Boden, 200, 500, 1000, 1500, 2000, 2500, 3000, 3500, 4000, 4500, 5000, Bemerkungen.

SCHIFFSMELDUNGEN

Table with columns for Datum/Zeit, Breite, Länge v. Gr., Luftdruck, Wind, Wetter, Temp. Luft/Wasser, Sichtweite in Km, Wolken, See, Dünung aus.