


# WETTERBERICHT DER DEUTSCHEN SEEWARTE

JAHRGANG  Nr. 9

VERLAGSORT HAMBURG.

Freitag, 9. Januar 1925

Mitteuropäische Zeit — Luftdruck reduziert auf 0° Temperatur, N-Meeresspiegel, Schwere in 45° Breite — Temperatur in Grad Celsius — Windst. nach Beaufortskala (12 = Orkan) — Wetter: 00 bis 09 wolkenlos bis halb bedeckt, 10-19 halb bis ganz bedeckt, 20-29 Dunst oder Nebel, 30-39 Schauer, 40-49 Riesregen, 50-59 sonstiger Regen, 60-69 Schnee, 70-79 Regen und Schnee gemischt, 80-89 Graupeln oder Hagel, 90-99 Gewitter — W = Witterungsverlauf seit der letzten Beobachtung: 0 = wolkenlos bis halb bedeckt, 1 = wolzig, 2 = anhaltend ganz bedeckt, 3 = Dunst oder Nebel, 4 = dichter Nebel, 5 = Schauer, 6 = Regen oder Riesregen, 7 = Schnee, 8 = Graupeln oder Hagel, 9 = Gewitter — Relative Feuchtigkeit: 0 = 95-100%, 9 = 90-94%, 8 = 80-89%, 7 = 70-79%, 6 = 60-69%, 5 = 50-59%, 4 = 40-49%, 3 = 30-39%, 2 = 20-29%, 1 = 10-19%.

## - NACHMITTAG UND ABEND DES VORTAGES

DEUTSCHE STATIONEN	NACHMITTAG 2 UHR								ABEND 7 UHR														
	Luftdruck	Wind	Wetter	Temp.	Luftdruck Char. u. Änd.	W	Sichtweite in Km	Wolken	Rel. Feucht.	See	Luftdruck	Wind	Wetter	Temp.	Luftdruck Char. u. Änd.	W	Sichtweite in Km	Wolken	Rel. Feucht.	Nieder-schlag	Min. See		
Borkum	769.1	sw 3	11	6	-1.0	2	10	10/10 str. 0-1	4		767.1	sw 3	11	6	-1.0	2	10	10/10 str. 0-1	6	0	-	1	
Heigoland		w 4	bed.									w 4	bed.										
Altenswalde Bremen	67.0	sw 4	20	5	-1.0	5	4	5/10 str.	9		66.9	sw 3	20	5	-0.5	2	4	10/10 str.	8	0	6		
Hamburg	68.7	sw 2	11	5	-0.5	2	10	10/10 str.	9		68.5	sw 4	10	5	-1.5	2	4	10/10 str.	4	0	7		
Kiel	67.2	sw 3	11	6	-	2	10	10/10 str.	9		67.4	sw 2	11	5	-1.0	2	10	10/10 str.	8	0	7		
Warnemünde											65.3	sw 3	11	5	-1.0	2	10	10/10 str.	8	0	6		
Swinemünde	65.5	w 4	12	7	-	1	10	10/10 str.	8		65.9	w 3	11	7	+0.5	2	10	10/10 str.	8	0	-	2	
Rügenwaldermünde											65.4	sw 2	11	6	-	1	10	10/10 str.	7	0	8		
Danzig	62.3	wnw 5	01	8	+1.0	1	50	10/10 str.	7		61.4	w 4	11	5	-	0	10	10/10 str.	9	0	6		
Königsberg	60.1	wnw 4	01	8	+1.5	0	50	10/10 str.	8		60.7	wnw 2	00	3	+0.5	0	10	10/10 str.	8	0	-	3	
Memel	50.9	wnw 4	10	5	+2.0	1	20	10/10 str.	7		70.2	sw 4	00	3	-0.5	0	20	10/10 str.	8	0	5		
Aachen	71.3	s	1	27	-1.5	3	20	10/10 str.	7		68.3	sw 1	11	4	+1.0	2	0.5	10/10 str.	8	0	5		
Löningen											68.5	sw 2	11	5	-	0	2	10	10/10 str.	7	0	5	
Hannover	70.0	sw 4	11	5	-1.0	2	10	10/10 str.	7		69.3	sw 2	11	5	+0.5	2	10	10/10 str.	7	0	6		
Magdeburg	69.8	sw 4	27	4	-0.5	2	10	10/10 str.	7		70.0	sw 4	11	4	+0.5	1	20	10/10 str.	7	0	5		
Dresden	70.7	sw 5	11	4	-0.6	2	10	10/10 str.	8		68.2	sw 2	11	6	-	0	2	10	10/10 str.	7	0	8	
Berlin	68.5	w 1	11	7	-	0	2	4	10/10 str.	7		69.5	sw 3	11	5	-	0	6	10/10 str.	7	0	6	
Grünberg V/Schl.											69.1	wnw 3	11	5	-	0	6	10/10 str.	8	1	5		
Breslau	68.3	wnw 5	16	5	-	0	6	10	10/10 str.	8		71.4	stille	00	3	-1.0	2	10	10/10 str.	7	0	4	
Frankfurt a/M.	72.2	sw 2	11	3	-1.0	3	10	10/10 str.	6		72.1	stille	01	-	-0.5	0	50	wolkenlos	8	0	5		
Friedrichshafen											70.8	stille	11	-	-1.5	1	20	10/10 str.	9	0	3		
Bamberg											70.4	stille	01	1	-1.0	0	4	wolkenlos	9	0	6		
Karlsruhe											72.4	s	01	-3	0	0	20	wolkenlos	8	0	5		
München	73.2	stille	01	4	-2.0	0	50	wolkenlos	7		70.7	stille	01	0	-1.0	2	10	10/10 str.	8	-	7		
Strassburg	72.0		00	8	-2.5	0	20				67.6	sw 3	41	5	+0.5	6	10	10/10 str.	8	-	7		
Posen	67.0	wnw 3	16	6	+1.0	6	10	10/10 str.	8														
Kahler Asten 852																							
Brocken 1148																							
Fichtelberg 1213																							
Schneekoppe 1603																							
Zugspitze 2964																							

\*Es beobachten statt um 2p und 7p: Kiel und Warnemünde um 8p, Aachen um 2<sup>14</sup>p, Dresden um 2<sup>03</sup>p und 7<sup>05</sup>p, Bamberg um 9<sup>17</sup>p, K' Asten 2<sup>50</sup>p, Brocken 2<sup>15</sup>p, Schneekoppe 9<sup>03</sup>p, Zugspitze 2<sup>16</sup>p, 9<sup>16</sup>p — Luftdruck der Bergstationen nicht auf Schwere und N-Meeresspiegel reduziert.

### KÜSTENSTATIONEN UND FEUERSCHIFFE

NACHMITTAG und ABEND des VORTAGES	
List	2p w 3-4, bedeckt, gew. Sicht, See 2 7p w 3-4, " etwas diezig, See 3
Bülk	2p 767.1 w 4, wester 11, T 6, Sicht 20 Km, See 1 7p 764.2 w 4, " 11, T 5, " 20, " " 1
Arkona	7p w 4, bedeckt, See 4
Aussenjade	
Marienleuchte	2p 767.4 wsw 5, wester 12, T 7, Sicht 20 Km, See 2 7p 768.0 wsw 3, " 11, T 5, " 20, " " 3
Borkumriff	2p 768.0 wsw 5, wester 11, T 7, w T 7, 10/10 str. See 2 7p 766.9 sw 5, " 11, T 6, w T 7, 10/10 str. See 4
Amrumbank	2p w 3, bewölkt, See 3
Adlergrund	5p wnw 5, böig, bedeckt, Sicht 12 Sm, See 5 7p wnw 5, " " " " " " 5
Borkum	5p 768.0 sw 3, wester 11, T 6

### HEUTE MORGEN

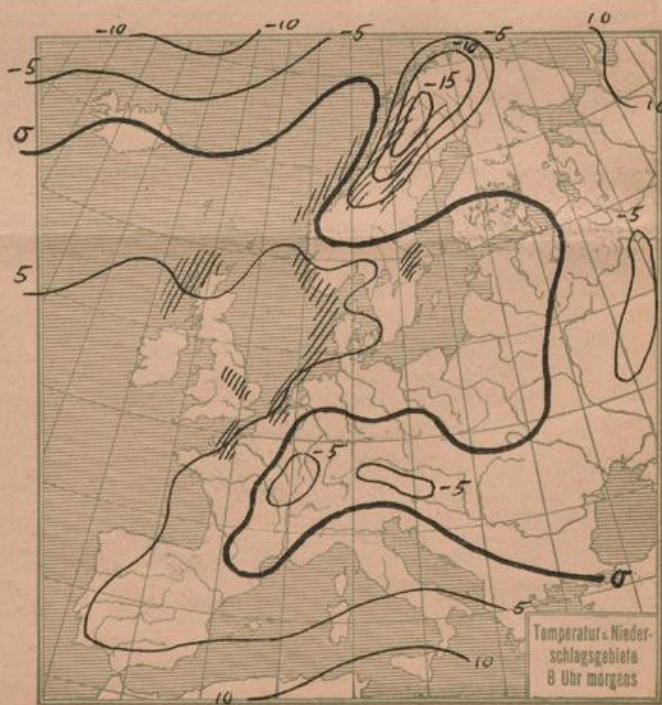
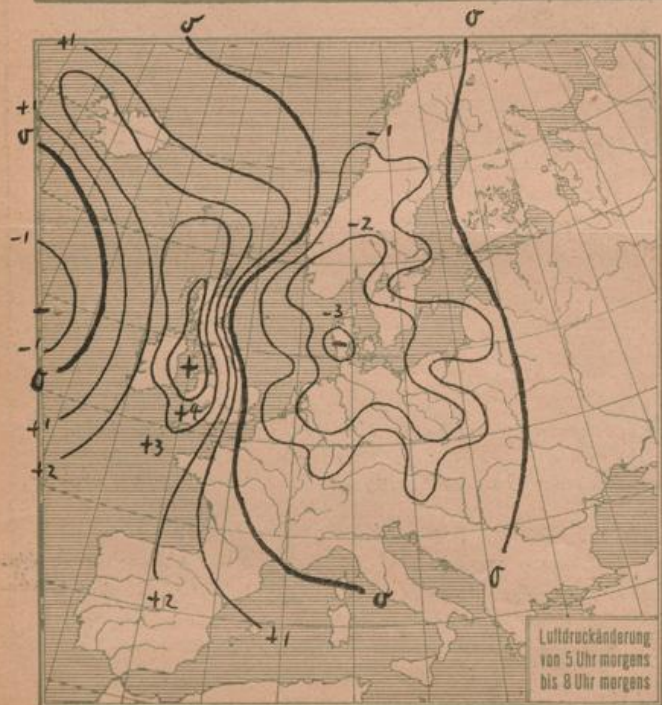
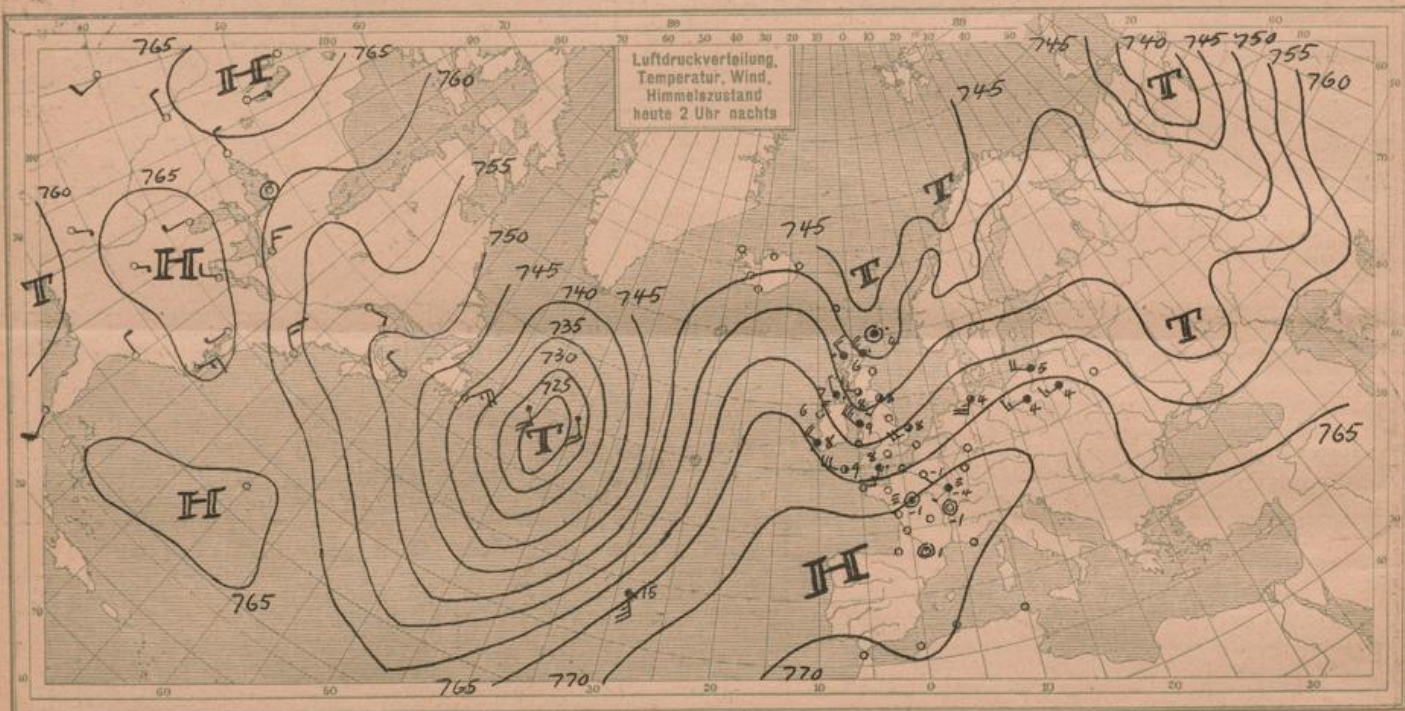
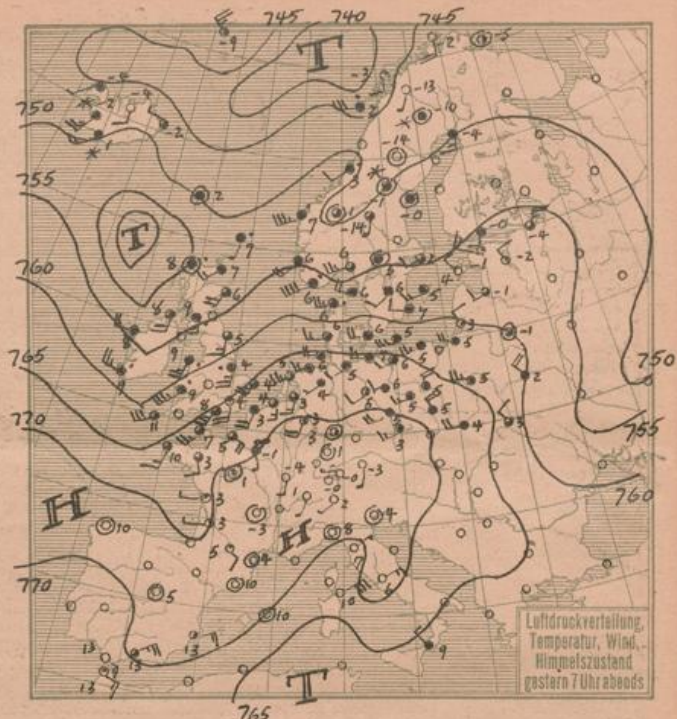
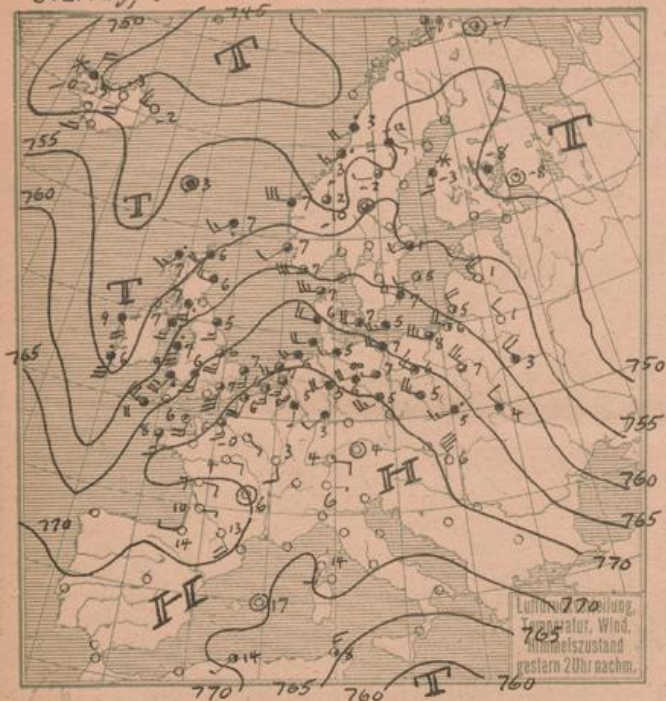
List	8a w 4-6, bedeckt, etwas diezig, See 3 11a sw 4-6, " Regen, etwas diezig, See 4
Bülk	8a 755.0 w 4, wester 00, T 3, Sicht 20 Km, See 1
Arkona	8a sw 5, bedeckt, See 4
Aussenjade	8a sw 6-7, bewölkt, See 2-3
Marienleuchte	
Borkumriff	8a 758.8 sw 6, wester 40, T 5, w T 7, 10/10 str. See 4
Amrumbank	8a sw 5, Regen, See 4
Adlergrund	11a sw 6, böig, wolzig, Sicht 8 Sm, See 7
Borkum	11a 756.7 sw 4, wester 11, T 4

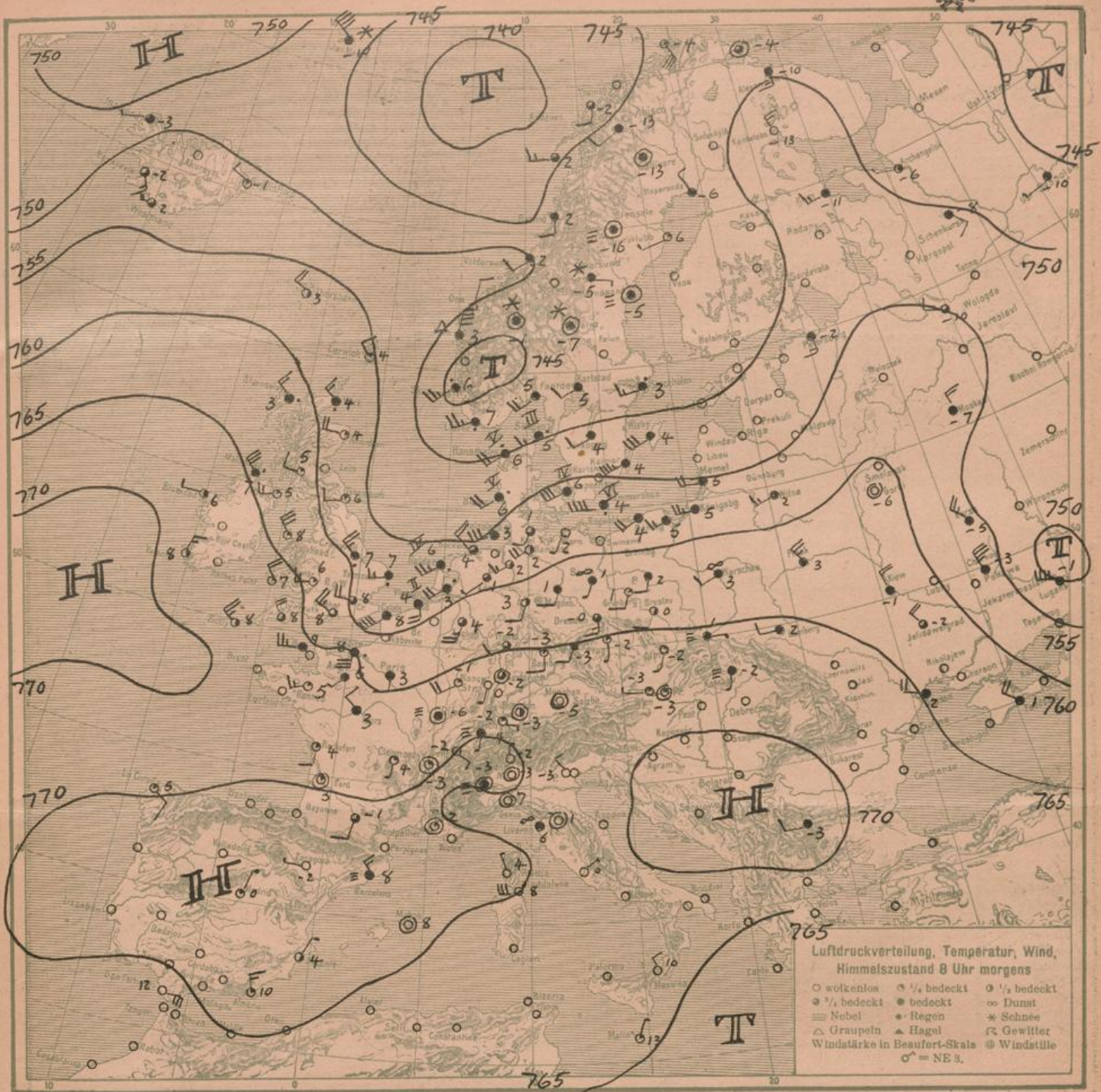
### HEUTE MORGEN 8 UHR

DEUTSCHE STATIONEN	Luftdruck	Wind	Wetter	Temp.	Luftdruck Char. u. Änd.	W	Sichtweite in Km	Wolken	Rel. Feucht.	Nieder-schlag	Min. See	
Borkum	756.8	wnw 4	11	4	+1.5	2	10	10/10 str.				
W' Haven	759.0	wnw 6	bed.								5	
Heigoland	657.4	sw 3	10	2	-2.5	2	2	10/10 str.	8	0	1	
Altenswalde Bremen	56.5	wnw 4	20	1	-1.5	2	4	10/10 str.	8	0	-	
Hamburg	58.5	sw 4	11	2	-2.5	1	10	10/10 str.	7	0	2	
Gr. Borsfel		sw 3	01	2							1	
Kiel	58.1	sw 2	11	1	-2.0	2	10	10/10 str.	8	0	0	
Warnemünde	59.7	s	01	2	-1.0	0	10	10/10 str.	9	0	-	
Swinemünde											0	
Rügenwaldermünde	59.1	sw 4	bed.	4	-1.3	2	10	10/10 str.	8	0	4	
Danzig	59.2	sw 3	11	5	-1.0	1	10	10/10 str.	8	0	5	
Königsberg	59.3	sw 5	11	4	-1.5	5	4	10/10 str.	8	0	4	
Memel	56.8	w 4	12	8	-2.0	1	4	10/10 str.	8	0	0	
Aachen	61.5	sw 5	11	4	-2.0	1	20	10/10 str.	5	0	-	
Löningen	59.0	sw 1	11	1	-2.0	2	2	10/10 str.	8	0	-	
Hannover	60.0	sw 2	10	3	-2.5	1	4	10/10 str.	6	0	1	
Magdeburg	61.3	sw 2	11	1	-1.5	2	4	10/10 str.	8	0	0	
Dresden	63.4	s	3	11	-	0	2	10/10 str.	8	0	-	
Berlin	61.1	sw 1	20	5	-2.0	1	2	10/10 str.	8	0	-	
Grünberg V/Schl.	63.5	sw 2	00	1	-2.0	1	10	10/10 str.	7	0	1	
Breslau	63.7	sw 2	11	0	-2.0	1	4	10/10 str.	8	0	0	
Frankfurt a/M.	66.2	sw 2	10	-	-1.0	1	1	10/10 str.	8	0	-	
Karlsruhe	66.1	stille	11	-	-1.0	6	10	10/10 str.	9	0	2	
Friedrichshafen	64.5	stille	00	-3	0	0	50	10/10 str.	9	0	4	
Bamberg	66.1	s	2	01	-3	0	1	20	10/10 str.	9	0	5
München	68.5	stille	01	-	-0.5	0	20	wolkenlos	0	0	7	
Strassburg	66.5	sw 1	01	0	+1.0	-	2					
Posen	63.3	sw 2	11	2	-2.0	2	4	10/10 str.	7	-	2	
Kahler Asten 852		nw 3	01	-3	-2.0	4	0.2					
Brocken 1148	658.8	wnw 7	10	-5	-2.0	1	50	10/10 str.	0	0	-	
Fichtelberg 1213	656.4	wnw 6	01	-5	-1.0	0	20	10/10 str.	0	0	-	
Schneekoppe 1603												
Zugspitze 2964	531.0	wnw	02	-6	-0.5	6	0.05	wolkenlos	8	0	-	

\*Es beobachten: Dresden 8<sup>02</sup>a, Karlsruhe 7<sup>16</sup>a, Schneekoppe 7<sup>02</sup>a, Zugspitze 7<sup>16</sup>a — Luftdruck der Bergstationen nicht auf Schwere und N-Meeresspiegel reduziert.

Freitag, 9. Januar 1925





ALLGEMEINE ÜBERSICHT 8 Uhr morgens: Freitag, 9. Januar 1925

Unter dem Einfluß der über Großbritannien, die Nordsee und die südliche Ostsee vorgedrungenen ozeanischen Luftmassen ist das Hochdruckgebiet nach Süden gedrängt und hat sich verflacht. Der gestern westlich Irland gelegene Tiefdruckausläufer ist zunächst in nordöstlicher Richtung bis nördlich Schottland gezogen und alsdann in fast rein östlicher Richtung nach Südnorwegen. Die hierdurch verursachte Verschärfung der Luftdruckgegensätze gab Veranlassung zu den starken bis stürmischen Winden im Nordseegebiet. Ozeanische Luftströmungen wehten über fast ganz Deutschland, so daß nur im Alpenvorland Nachtfroste auftraten. Schwachen Niederschlag meldete nur Grünberg.

WETTERAUSSICHTEN AN DER DEUTSCHEN KÜSTE für Sonnabend, 10. Januar 1925

- NÖRDSEE, westl. OSTSEE: Mäßige bis frische zeitweise böige Winde aus westlichen Richtungen, vorwiegend trüb, mild, keine erheblichen Niederschläge.
- mittlere OSTSEE: (W. Swinemünde) Böige, nach N rechrundende und stark auffrischende Winde, vorübergehend zunehmende Bewölkung, Niederschläge in Schauern zeitweise kälter.
- östl. OSTSEE: (W. Königsberg) Lebhaftige nordwestliche Winde, veränderlich, Niederschläge in Schauern, etwas kühler.
- Sturmwarnungen: Gestern 7<sup>55</sup> p.m. (W. Swinemünde) Abflauen nur vorübergehend. Signalball hängen lassen.  
" 2<sup>45</sup> " " (W. Königsberg) Gefahr stark böiger Westwinde besteht zunächst fort, Signal SW-Sturm rechth. Änderung in Signalball.  
Heute 1<sup>20</sup> am. Borkumriff bis Warnemünde: Gefahr stürmischer Südwestwinde, Signalball.

NACH AUFZEICHNUNGEN DER REGISTRIERAPPARATE ZU HAMBURG SEIT GESTERN 8 UHR MORGENS (M.E.Z.)

Table with columns for time (9-12m, 1-8) and rows for Thermograph, Barograph, Anemograph, and Sonnenscheindauer in Min.

Table with columns for Station, Gestern nachm. 2Uhr, Gestern abend 7Uhr, Heute morgen 8Uhr, and rows for various stations like Wien, Zürich, Haider, etc.

AUFSTIEGE

Table with columns for Station, Wind in %/S, Seeshöhe, Zeit, Boden, 200, 500, 1000, 1500, 2000, 2500, 3000, 3500, 4000, 4500, 5000, Bemerkungen. Includes sub-headers for 'Heute morgen' and 'Gestern nachm. u. abend'.

SCHIFFSMELDUNGEN

Table with columns for Datum, Zeit, Breite, Länge v. Gr., Luftdruck, Wind, Wetter, Temp. Luft/Wasser, W, Sichtweite in Km, Wolken, See, Dünung aus, and rows for various ship reports.