

WETTERBERICHT DER DEUTSCHEN SEEWARTE

JAHRGANG 50 Nr. 12

VERLAGSORT HAMBURG.

Montag, 12. Januar 1925

Mitteuropäische Zeit — Luftdruck reduziert auf 0° Temperatur, N-Meeresspiegel. Schwere in 45° Breite — Temperatur in Grad Celsius — Windst. nach Beaufortskala (12 = Orkan) — Wetter: 00 bis 09 wolkenlos bis halb bedeckt, 10-19 halb bis ganz bedeckt, 20-29 Dunst oder Nebel, 30-39 Schauer, 40-49 Rieselregen, 50-59 sonstiger Regen, 60-69 Schnee, 70-79 Regen und Schnee gemischt, 80-89 Graupeln oder Hagel, 90-99 Gewitter — W = Witterungsverlauf seit der letzten Beobachtung: 0 = wolkenlos bis halb bedeckt, 1 = wolkig, 2 = anhaltend ganz bedeckt, 3 = Dunst oder Nebel, 4 = dichter Nebel, 5 = Schauer, 6 = Regen oder Rieselregen, 7 = Schnee, 8 = Graupeln oder Hagel, 9 = Gewitter — Relative Feuchtigkeit: 0 = 95-100%, 9 = 90-94%, 8 = 80-89%, 7 = 70-79%, 6 = 60-69%, 5 = 50-59%, 4 = 40-49%, 3 = 30-39%, 2 = 20-29%, 1 = 10-19%.

NACHMITTAG UND ABEND DES VORTAGES

DEUTSCHE STATIONEN	NACHMITTAG 2 UHR								ABEND 7 UHR													
	Luftdruck	Wind	Wetter	Temp.	Luftdruck Char. u. Änd.	W	Sichtweite in Km	Wolken	Rel. Feuchtigk.	See	Luftdruck	Wind	Wetter	Temp.	Luftdruck Char. u. Änd.	W	Sichtweite in Km	Wolken	Rel. Feuchtigk.	Nieder- und Hochdruck	Maße See	
Borkum	713.0	SW 2	11	9	-0.5	5	—	1/10 a-str	10	1	713.9	SW 2	11	6	+0.5	1	2	1/10 a-str	—	0	1	
Helgoland		NW 3	12 bed								712.2	W 3	26	5	+0.5	3	2	Nebel	0	0	6	
Altenwalde	70.9	W 3	24	6	-0.5	4	4	1/10 str	8	0	73.2	W 2	21	4	+1.5	1	10	1/10 str-cu	0	0	4	
Bremen											72.5	W 4	11	5	+0.5	3	4	1/10 str	9	0	6	
Hamburg	71.8	W 3	27	5	-0.5	3	2	Nebel	9	0	71.5	W 5	11	6	+0.5	2	0	1/10 str	9	0	7	
Kiel	70.5	W 3	11	7	-0	2	0	1/10 str	8	0	70.6	W 4	11	7	+1.0	1	0.5	1/10 str	9	0	7	
Warnemünde											69.0	W 4	11	7	+1.0	2	4	1/10 str	8	0	7	
Swinemünde	67.3	W 4	21	6	-1.0	2	2	Nebel	9	0	65.9	W 5	bedeckt	5	+0.5	2	4	1/10 str	8	0	7	
Rügenwaldermünde											64.6	W 6	01	7	+1.0	0	2.0	3/10 str-cu	9	0	8	
Danzig	63.3	W 7	11	8	-0.5	1	10	9/10 str-cu	8	0	62.5	W 3	01	4	+1.0	1	—	klar	9	0	6	
Königsberg	61.0	W 5	11	6	-0.5	6	10	1/10 str	8	0												
Memel																						
Aachen	74.9	SE 1	2.6	7	-0.5	3	10	1/10 str	7	0	75.3	NNE 1	2.6	3	0	3	4	Nebel	0	0	7	
Löningen																						
Hannover											74.0	W 2	02	2	0	0	4	3/10 a-cu	9	0	6	
Magdeburg	72.5	W 4	2.6	6	-1.0	1	4	2/10 str	8	0	72.5	W 3	00	2	+0.5	0	4	klar	9	0	5	
Dresden	73.3	W 7	11	2	-1.0	1	10	6/10 str-cu	9	0	73.3	W 5	01	2	0	10	3/10 str-cu	9	0	3		
Berlin											71.7	W 3	11	4	+0.5	2	4	1/10 str	9	0	5	
Grünberg 1/2 Schl.											72.0	W 3	51	3	+0.5	6	1	1/10 str	9	0	3	
Breslau	69.9	W 4	4.0	3	-1.0	6	4	1/10 str	9	0	70.5	W 4	4.0	3	0	6	4	1/10 str	9	0	4	
Frankfurt a/M.	76.4	Stille	2.7	7	-1.0	4	0.2	—	0	0	76.2	N 2	2.7	-2	0	4	—	Nebel	9	0	0	
Friedrichshafen											76.3	NNE 1	01	-1	0	0	50	klar	9	0	4	
Bamberg											76.4	S 1	21	-2	0	4	1	Nebel	9	0	0	
Karlsruhe											75.1	SW 1	2.9	-2	0	0	0	Nebel	9	0	2	
München	76.0	SE 1	01	4	-1.0	0	50	—	5	0	76.7	Stille	01	4	+1.0	0	50	klar	0	0	0	
Strassburg	75.7	N 1	2.9	-1	—	—	0.2	Nebel	0	0	68.8	W 3	41	3	0	6	4	1/10 str	0	0	4	
Posen	68.5	W 2	41	3	-1.0	5	4	1/10 str	0	0	75.4	Stille	2.9	-2	+0.5	-0.2	—	Nebel	—	—	—	
Kahler Asten 852											—	NW 3	01	-1	0	3	20	1/10 str	0	0	-1	
Brocken 1148											670.6	W 6	2.7	-2	+0.5	0	0	Nebel	0	0	-2	
Fichtelberg 1215											665.4	NW 5	2.0	-4	+0.5	3	0.2	Nebel	0	0	-3	
Schneekoppe 1603																						
Zugspitze 2964											536.7	N 2	01	-6	0	0	10	klar	5	0	-4	

*) Es beobachten statt um 2p und 7p: Kiel und Warnemünde um 8p, Aachen um 2¹p, Dresden um 2⁰p und 7⁰p, Bamberg um 9¹p, K' Asten 2⁵p, Brocken 2¹p, Schneekoppe 9⁰p, Zugspitze 2¹p, 9¹p — Luftdruck der Bergstationen nicht auf Schwere und N-Meeresspiegel reduziert.

KÜSTENSTATIONEN UND FEUERSCHIFFE

NACHMITTAG und ABEND des VORTAGES	
List	2p: WNW 3-4, bed., diesig, See 3 7p: NW 2-4, bed., diesig
Bülk	2p: 70.9 WNW 4, Wetter 24, Sicht 10km, See 1 7p: 68.2 WNW 3 " " " " " " " "
Arkona	2p: W frisch, bed., See 5
Aussenjade	
Marienleuchte	
Borkumriff	2p: 77.3, W 3, klar, 8° 7p: 73.9, W 3, Wetter 01, 11
Amrumbank	2p: W 3, klar, See 4, L.T. 70°, W.T. 75° 7p: WNW 3, bed., See 3, L.T. 66°, W.T. 70°
Adlergrund	7p: WNW frisch, bedeckt, See 5, Sicht 12 Seemeilen
Borkum	5p: 73.3, W 2, Wetter 11, 8°
HEUTE MORGEN	
List	8a: NW 2-3, bedeckt, etwas diesig, See 2 11a: W - 2, bedeckt, etwas diesig, See 2
Bülk	8a: 77.2, W 2, Wetter 11, 5°, Sicht 20km, See 0
Arkona	8a: NWW 4, bed., See 4
Aussenjade	8a: SW 1, dünnlich, See 2
Marienleuchte	8a: 77.4, WNW 5, Wetter 12, 6°, Sicht 20km, See 4
Borkumriff	8a: 77.7, WNW 3, Wetter 01, 7°
Amrumbank	8a: W 2, bewölkt, See 3, L.T. 5.8°, W.T. 6.8°
Adlergrund	8a: NWW 4, wolkig, See 4, Sicht 10 Seemeilen, L.T. 5.4°, W.T. 6.0°
Borkum	11a: 77.0, W 1, klar

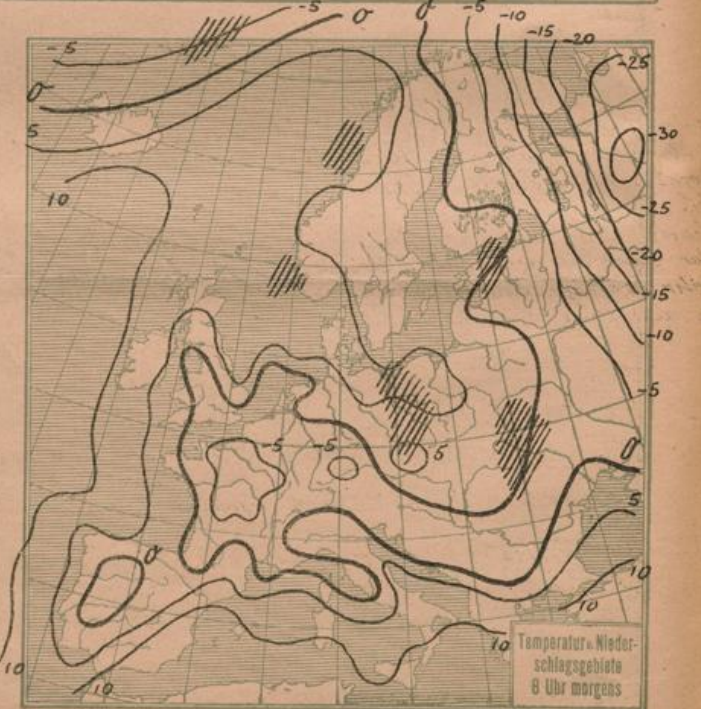
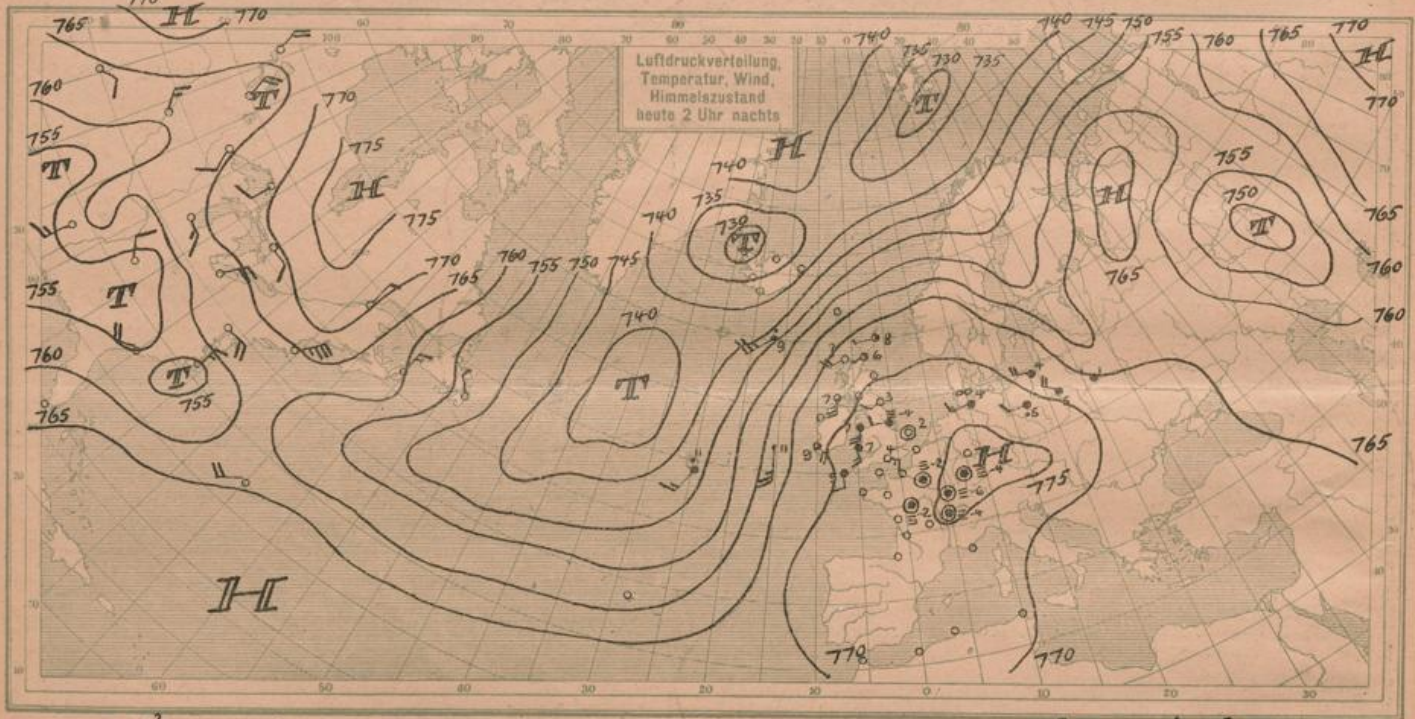
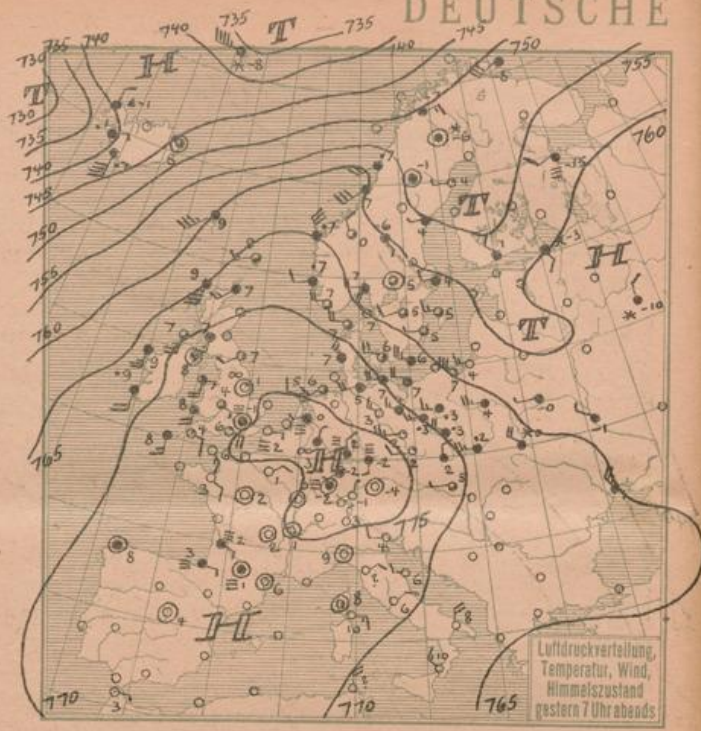
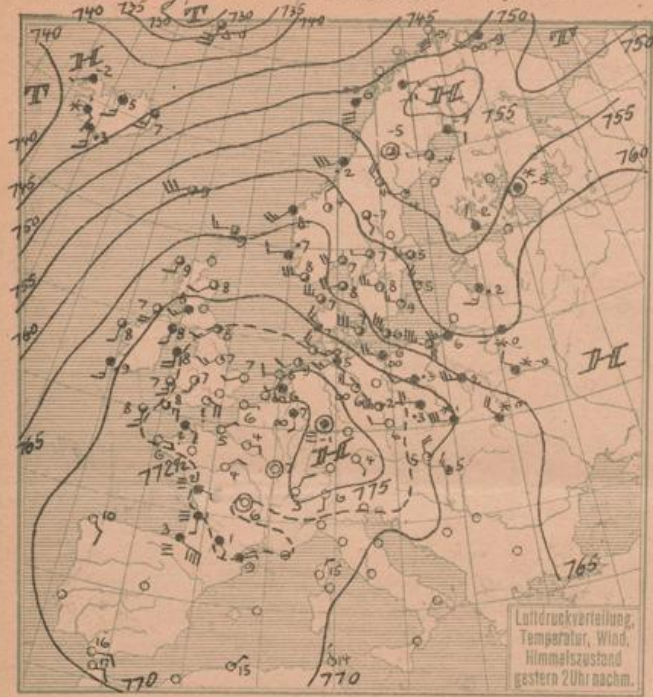
HEUTE MORGEN 8 UHR

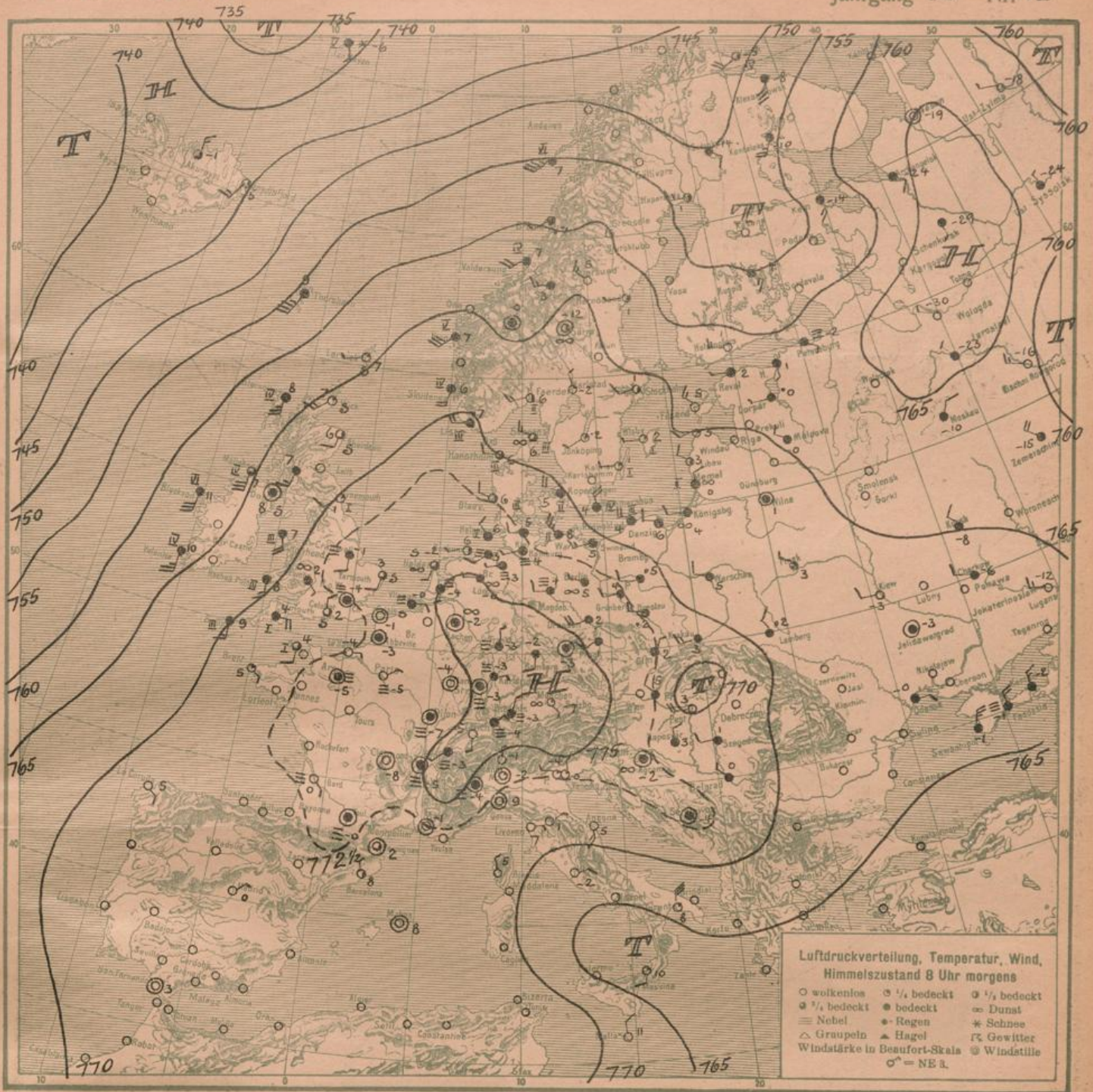
DEUTSCHE STATIONEN	Luftdruck	Wind	Wetter	Temp.	Luftdruck Char. u. Änd.	W	Sichtweite in Km	Wolken	Rel. Feuchtigk.	Nieder- und Hochdruck	Maße See
Borkum	777.0	W 1	00	6	+1.0	3	10	6/10 a-cu	0	0	3
W'haven	74.2	SW 2	2.5	3	0	3	1	1/10 cu-mi	0	0	3
Helgoland	72.9	NW 2	bedeckt	6	—	0	3	1	Nebel	0	0
Altenwalde	73.0	SW 2	2.9	4	—	0	3	1	Nebel	0	0
Bremen	73.8	W 1	2.9	3	—	0	4	0.2	Nebel	0	0
Hamburg	73.9	W 1	2.9	4	+0.5	3	0.5	Nebel	9	0	4
Gr. Borstel											
Kiel	72.3	W 2	11	5	+0.5	2	0	1/10 str	9	0	5
Warnemünde	71.6	NW 5	11	8	+1.0	2	2	1/10 str	9	0	4
Swinemünde	71.2	W 3	11	5	+1.0	2	4	1/10 str	9	0	4
Rügenwaldermünde	69.0	W 4	bedeckt	4	-0.9	2	—	—	9	0	4
Danzig	68.8	W 2	11	6	+1.0	1	10	1/10 str-cu	9	0	6
Königsberg	67.3	W 2	21	4	+1.0	1	4	1/10 str	9	0	3
Memel	66.7	N 2	2.7	0	+1.0	4	0.2	1/10 str	9	0	2
Aachen	74.5	Stille	2.6	-2	0	3	2	Nebel	0	0	-2
Löningen	74.8	W 1	2.7	-0	+0.5	4	0	1/10 str	0	0	-0
Hannover	73.6	W 2	2.5	3	0	1	2	Nebel	8	0	1
Magdeburg	74.6	W 2	2.7	4	+0.5	2	0.5	Nebel	9	0	-3
Dresden	74.2	W 4	11	2	0	2	10	1/10 str-cu	9	0	1
Berlin	73.0	W 1	2.7	5	+1.0	3	2	1/10 str	9	0	3
Grünberg 1/2 Schl.											
Breslau	73.2	W 2	11	4	0	6	4	1/10 str	9	0	3
Frankfurt a/M.	76.3	N 1	2.5	-3	0	4	1	Nebel	9	0	-3
Friedrichshafen	75.2	NNE 1	2.7	-3	0	4	0.2	Nebel	9	0	-4
Bamberg	76.5	S 2	11	-2	0	3	4	1/10 str	0	0	-4
München	77.6	SE 1	2.0	-4	0	4	—	1/10 a-str	6	0	-8
Strassburg	72.5	Stille	2.8	-3	-0.3	—	0.2	Nebel	—	—	—
Posen	71.7	W 2	41	5	+1.0	6	4	1/10 str, nd	0	0	-2
Kahler Asten 852		ESE 2	01	-1	0	0	20	1/10 a-str	0	0	-3
Brocken 1148		NW 2	2.5	-1	0	4	0.5	Nebel	0	0	-2
Fichtelberg 1215		W 4	2.5	-1	0	3	0.5	Nebel	0	0	-4
Schneekoppe 1603		N 5	2.0	-5	+0.5	3	2.0	6/10 str	6	0	-7
Zugspitze 2964		NW 2	01	-7	L	0	50	klar	5	0	-7

*) Es beobachten: Dresden 8⁰a, Karlsruhe 7¹a, Schneekoppe 7⁰a, Zugspitze 7¹a — Luftdruck der Bergstationen nicht auf Schwere und N-Meeresspiegel reduziert.

Montag, 12. Dezember 1925.

DEUTSCHE





ALLGEMEINE ÜBERSICHT 8 Uhr morgens: Montag, 12. Januar 1925.

Während in rascher Folge tiefe Depressionen auf dem Wege Island - Jan Mayen - Spitzbergen nach dem nördlichen Eismeer abwandern, hat sich die europäische Antizyklone noch mehr gekräftigt und es bildet sich eine Wetterlage heraus, wie sie in ähnlicher Weise für die zweite Dezember - Hälfte des vergangenen Jahres bestimmend war. Die heutige Karte gleicht z. B. in wesentlichen Zügen, sogar bis auf die Gestalt der Antizyklone, die ausgedehnte Nebelbedeckung, die Frostgebiete etc., der Wetterkarte vom 21. Dez. 24. Sehr ausgedehnt ist das Nebelgebiet in ganz West- und Süddeutschland, wo der Scheitel des hohen Druckes liegt. Über dem europäischen Rußland hat sich der an und für sich nicht sehr kräftige Kälteeinbruch auf der Rückseite der nach dem Ural abgezogenen Depression sehr verstärkt, es herrschen dort heute Temperaturen bis -30° . Antizyklonale Ausstrahlung bedingt Frost in West-, Süd- und Mitteldeutschland.

WETTERAUSSICHTEN AN DER DEUTSCHEN KÖSTE für Dienstag, 13. Januar 1925.

NORDSEE, westl. OSTSEE Bei geringer Luftbewegung viel Dunst und Nebel, trocken, Temperatur wenig verändert.

mittlere OSTSEE: (Ww. Swinemünde:) Schwache bis mäßige Winde aus W bis SW, auflockernd, jedoch strichweise Nebel, etwas kälter.

östl. OSTSEE: (Ww. Königsberg:) Schwachwindig, noch wolkeig, aber trocken, Abkühlung bis zu leichtem Frost.

Wind- und Wetterwarnungen: Heute morgen 8 am. Ww. Swinemünde: Gefahr vorüber, Signalball abnehmen.

NACH AUFZEICHNUNGEN DER REGISTRIERAPPARATE ZU HAMBURG SEIT GESTERN 8 UHR MORGENS (M.E.Z.)

Table with columns for STUNDE (9-12n, 1-8) and STATION (Wien, Zürich, Helder, etc.). Rows contain data for Thermograph, Barograph, Anemograph, and Sonnenscheindauer in Min.

AUFSTIEGE

Table with columns for STATION, Wind in m/s, Seehöhe, Zeit, Boden, 200, 500, 1000, 1500, 2000, 2500, 3000, 3500, 4000, 4500, 5000, Bemerkungen.

SCHIFFSMELDUNGEN

Table with columns for Datum, Zeit, Breite, Länge v. Gr., Luftdruck, Wind, Wetter, Temp. Luft/Wasser, W, Sichtweite in Km, Wolken, See, Dünung aus.