

WETTERBERICHT DER DEUTSCHEN SEEWARTE

JAHRGANG 50 Nr.13

VERLAGSORT HAMBURG.

Dienstag, 13. Januar 1925

Mitteleuropäische Zeit — Luftdruck reduziert auf 0° Temperatur, N-Meeresspiegel, Schwere in 45° Breite — Temperatur in Grad Celsius — Windst. nach Beaufortskala (12 = Orkan) — Wetter: 00 bis 09 wolkenlos bis halb bedeckt, 10-19 halb bis ganz bedeckt, 20-29 Dunst oder Nebel, 30-39 Schauer, 40-49 Riaseiregen, 50-59 sonstiger Regen, 60-69 Schnee, 70-79 Regen und Schnee gemischt, 80-89 Graupeln oder Hagel, 90-99 Gewitter — W = Witterungsverlauf seit der letzten Beobachtung: 0 = wolkenlos bis halb bedeckt, 1 = wolzig, 2 = anhaltend ganz bedeckt, 3 = Dunst oder Nebel, 4 = dichter Nebel, 5 = Schauer, 6 = Regen oder Riaseiregen, 7 = Schnee, 8 = Graupeln oder Hagel, 9 = Gewitter — Relative Feuchtigkeit: 0 = 95-100%, 1 = 90-94%, 2 = 80-89%, 3 = 70-79%, 4 = 60-69%, 5 = 50-59%, 6 = 40-49%, 7 = 30-39%, 8 = 20-29%, 9 = 10-19%.

NACHMITTAG UND ABEND DES VORTAGES

DEUTSCHE STATIONEN	NACHMITTAG 2 UHR							ABEND 7 UHR																
	Luftdruck	Wind	Wetter	Temp.	Luftdruck Char. u. Fnd.	Sichtweite in Km	Wolken	Rel. Feucht.	Nieder- schlag	Min.	See	Luftdruck	Wind	Wetter	Temp.	Luftdruck Char. u. Fnd.	Sichtweite in Km	Wolken	Rel. Feucht.	Nieder- schlag	Min.	See		
Borkum	774.9	SW	1	25	5	0.3	0.2	10/10	0	0	0	772.0	S	1	29	2	0.4	0.2	Nebel	0	0	1		
Helgoland		WW	1	keiner							0		SW	1									0	
Rihsowalke	72.8	WW	2	24	5	0.3	2	10/10	str.		0	72.0	S	2	29	4	-0.5	4	1	Nebel	9	0	5	
Bremen												72.5	Stille	11	5	0	3	4	10/10	str.	8	0	5	
Hamburg	73.9	WW	1	25	5	-0.5	3	1	Nebel		9	72.5	Stille	11	5	0	2	4	10/10	str.	9	0	6	
Kiel	73.2	SW	2	11	6	-0.5	2	10/10	str.		9	74.0	SW	1	11	5	0	1	8.5	10/10	str.	9	0	6
Warnemünde												74.0	Stille	11	6	0	2	4.5	8/10	str.	9	0	6	
Swinemünde	71.8	WW	2	41	5	-0.5	2	2	10/10	str.	0	72.5	WW	1	10	4	0	6	4	8/10	str.	9	0	5
Rügenwäldermünde												71.1	WW	3	6.0	5	+0.4	2	0.5	10/10	str.	8	0	5
Danzig	70.2	WW	2	11	5	0	2	20	10/10	str.	9	71.4	WW	1	11	5	+1.0	2	20	10/10	str.	9	0	6
Königsberg	68.9	WW	3	11	4	0	3	10	10/10	str.	9	69.7	W	3	11	3	+0.5	6	2	10/10	str.	0	0	5
Memel	68.2	W	2	0.5	5	0	4	4	3/10	str.	8	68.9	W	2	12	3	+0.5	2	4	10/10	str.	0	0	1
Aachen	72.1	W	1	26	3	-1.0	4	2	10/10	str.	8	72.1	NE	1	26	1	-0.5	3	2	10/10	str.	9	0	3
Löningen												73.0	S	1	27	1	-0.5	4	0.5	10/10	str.	0	0	2
Hannover	73.9	Stille	11	6	-1.0	3	2	9/10	10/10	str.	8	74.1	N	1	27	5	0	3	0.5	Nebel	8	0	6	
Magdeburg	74.0	W	1	11	5	-0.5	2	20	10/10	str.	5	74.1	W	2	11	3	0	3	4	10/10	str.	9	0	6
Dresden	74.0	W	3	11	3	+0.5	2	4	10/10	str.	8	73.3	WW	1	27	3	0	3	1	Nebel	9	0	6	
Berlin	73.2	WW	2	27	5	-0.5	3	1	Nebel		8	74.0	WW	2	31	4	0	6	1	10/10	str.	0	0	1
Grünberg V/Schl.												69.9	WW	2	40	4	0	6	4	10/10	str.	9	0	4
Breslau	72.6	WW	3	11	4	0	3	4	10/10	str.	9	74.5	N	1	11	-1	-1.0	3	4	10/10	str.	9	0	-0
Frankfurt a/M.	75.2	NE	1	27	-1	-1.0	3	2	10/10	str.	9	74.0	Stille	27	-2	0	7	4	10/10	str.	2	0	-0	
Friedrichshafen												74.8	SE	1	27	-1	-0.5	3	0.5	Nebel	0	0	-0	
Bamberg												73.2	N	1	26	-1	-0.5	2	1	Nebel	9	0	-0	
Karlsruhe												73.6	Stille	27	-2	0	-	10/10						
München												74.9	WW	1	41	4	0	6	10	10/10	str.	0	-	5
Stressburg	73.9	N	1	25	-3	+1.0						670.8	E	2	01	-1	-0.5	0	20	1/10	str.	6	0	2
Posen	72.3	WW	2	41	5	0	0	10	10/10	str.	9	66.5	NE	3	26	-2	0	0	1	Nebel	0	0	-2	
Kahler Asten 852												534.9	WW	2	01	-6	0	0	10	wolkenlos	4	0	-5	
Brocken 1148																								
Fichtelberg 1213	665.3	WW	3	27	-3	-0.5	4	0.5	Nebel		0													
Schneekoppe 1603																								
Zugspitze 2964	535.3	W	2	01	-6	-0.5	0	50	wolkenlos		4													

*Es beobachten st. um 2p und 7p: Kiel und Warnemünde um 8p, Aachen um 2¹⁵p, Dresden um 2⁰⁵p und 7⁰⁰p, Bamberg um 9¹⁵p, K' Asten 2⁰⁰p, Brocken 2¹⁵p, Schneekoppe 9⁰⁵p, Zugspitze 2¹⁵p, 9¹⁵p — Luftdruck der Bergstationen nicht auf Schwere und N-Meeresspiegel reduziert.

KÜSTENSTATIONEN UND FEUERSCHIFFE

NACHMITTAG UND ABEND DES VORTAGES	
List	2p W1-2 1/4 bed. gew. Sch. See 2 7p SW1 1/2 " " " " 2
Bülk	2p 7712 W3 WW00 Temp. 5, Sichtw. 6.20km See 0 7p 7710 WW3 0.5 " " " " 20 " " 0
Arkona	2p WW2 bed. See 3 7p WW2 " " " " 3
Aussenjade	
Marientraute	2p 7745 W4 WW20 Temp. 7, Sichtw. 6.2km See 1 7p 7745 WW5 0.6 " " " " 2 " " 1
Borkumriff	2p 7742 WW2 WW00 " 8 " W-T 7 7p 7744 S 2 " 29 " 4 " Nebel See 1
Amrumbank	2p WW1 klar See 3 W-T 7 7p WW1, heber " 4 W-T 7
Adlergrund	7p WW3 bed. See 3, Sichtw. 10 km
Borkum	5p 7739 S1 WW29 Temp. 2
HEUTE MORGEN	
List	8a SE 3-4 1/4 bed. gew. Sch. See 2 11a SE 3 " " " " 2
Bülk	8a 7665 W1 WW13 Temp. 4, Sichtw. 6.20km See 0
Arkona	8a W 2 bed. See 3 11a SW 2 " " " " 3
Aussenjade	8a SSE 2 Juring See 2
Marientraute	
Borkumriff	8a 7707 S3 WW21 Temp. 1 W-T 6, Nebel See 0
Amrumbank	8a SSE 3 bew. Sch. See 3 W-T 6
Adlergrund	11a SW3 bed. See 3, Sichtw. 10 km W-T 6
Borkum	11a 7718 SW2 WW# Temp. -1

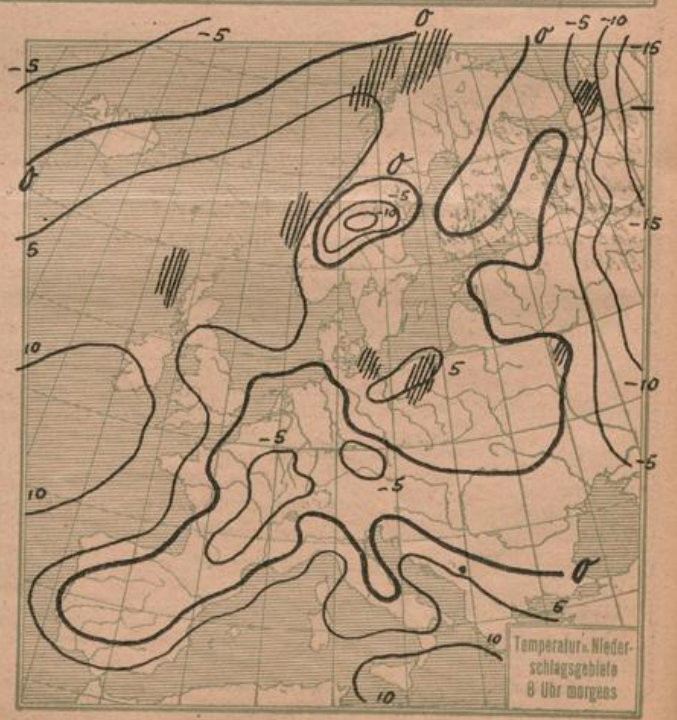
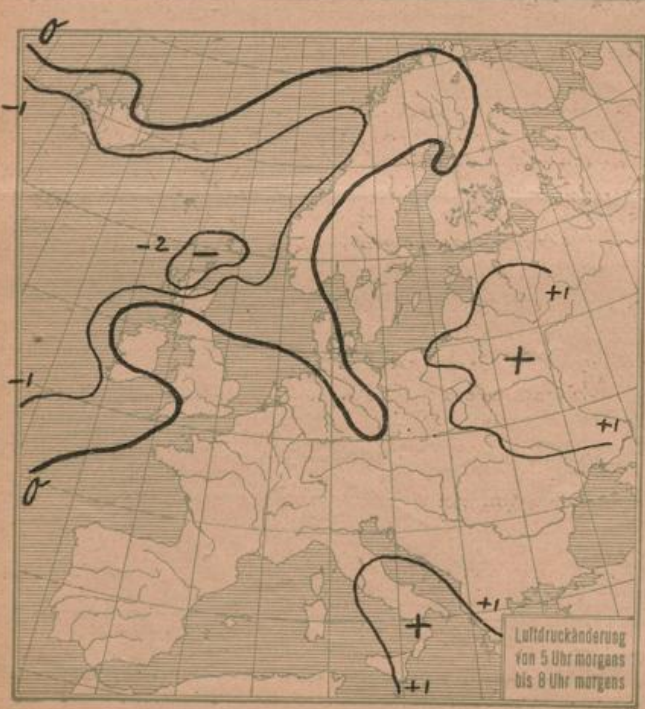
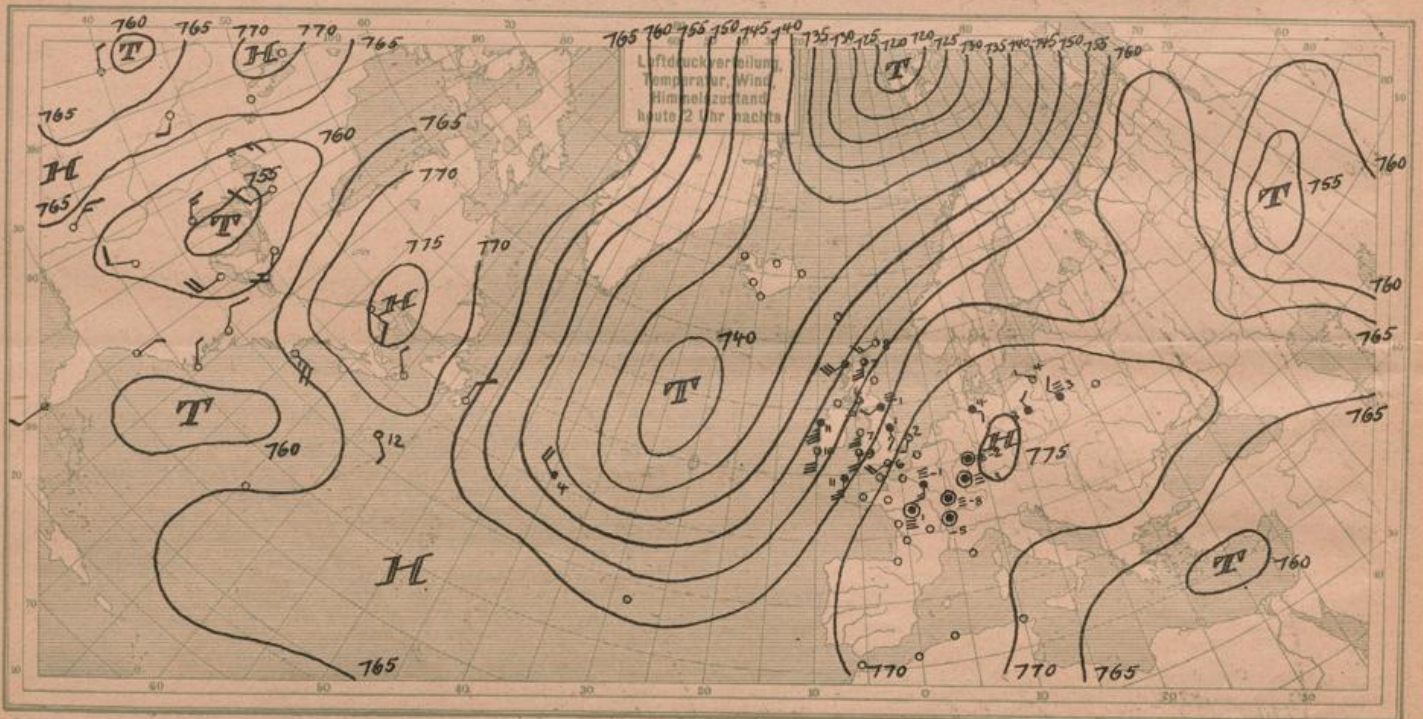
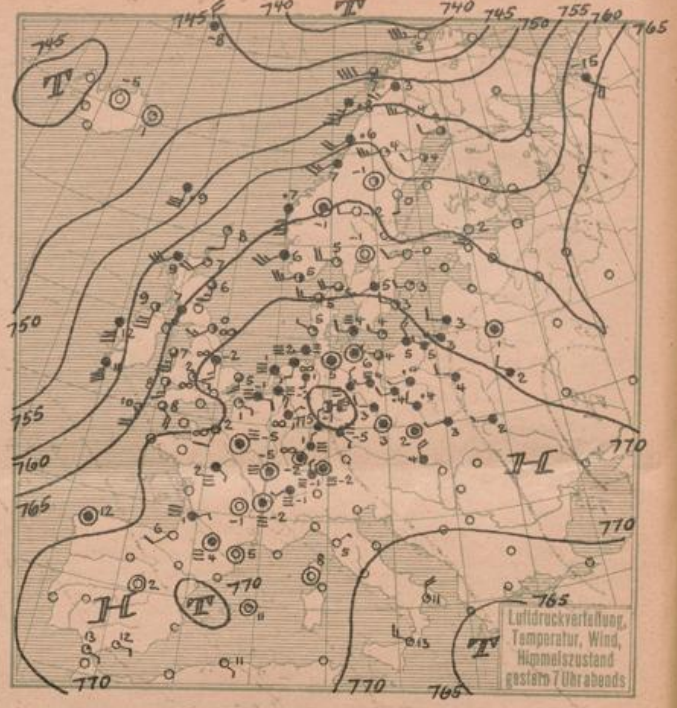
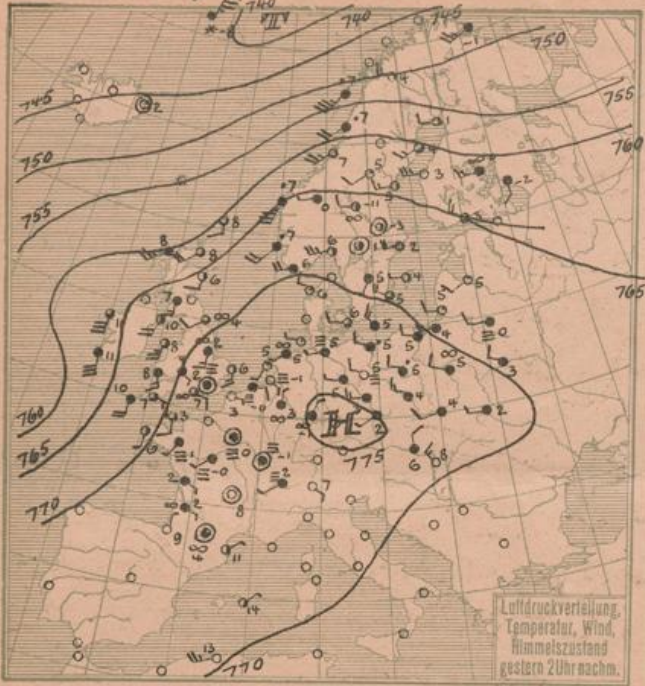
HEUTE MORGEN 8 UHR

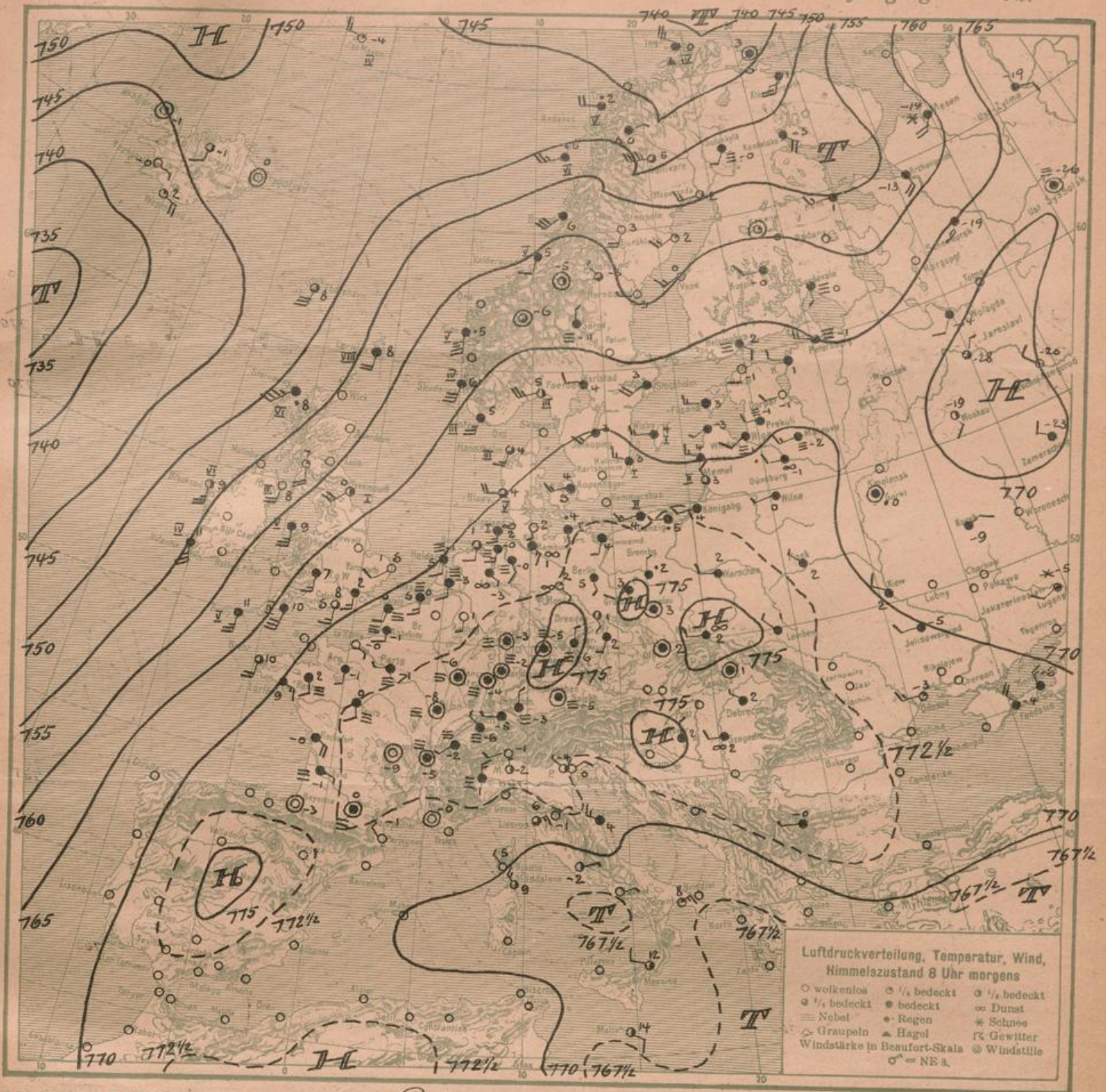
DEUTSCHE STATIONEN	Luftdruck	Wind	Wetter	Temp.	Luftdruck Char. u. Fnd.	Sichtweite in Km	Wolken	Rel. Feucht.	Nieder- schlag	Min.	See	
Borkum	770.8	S	2	11	0.3	2	9/10	0	0	0		
W' Haven	766.8	S	3	25	0.3	1	10/10	0	0	-0		
Helgoland	69.0	S	2	26	2					1		
Rihsowalke	69.7	SW	3	26	-0.5	3	10/10	str.	0	-1		
Bremen	72.2	SW	2	29	-0.5	4	0.5	Nebel	0	-1		
Hamburg	71.3	SE	3	26	-0.5	3	2	10/10	str.	8	0	
Gr. Borstel		SE	2	25	2					1		
Kiel	71.0	S	1	01	2	0	0	wolkenlos	9	0	2	
Warnemünde	72.2	SE	1	41	4	0	6	10/10	str.	9	0	
Swinemünde	72.6	SW	1	11	4	0	2	4	10/10	str.	8	0
Rügenwäldermünde	72.2	WW	3	6.0	4	+0.3	2	0.5	10/10	str.	9	0
Danzig	72.4	W	1	40	5	+1.0	8	20	10/10	str.	8	0
Königsberg	71.3	WW	1	11	4	+1.0	2	4	10/10	str.	9	0
Memel	70.6	WW	2	24	3	+0.5	3	4	10/10	str.	0	0
Aachen	71.1	S	1	01	1	+0.5	0	20	wolkenlos	6	0	
Löningen	70.9	SE	1	27	-3	-1.5	4	0.5	10/10	str.	9	0
Hannover	70.9	SE	2	01	-1	0	0	4	wolkenlos	9	0	
Magdeburg	72.3	SE	1	26	2	0	3	4	10/10	str.	9	0
Dresden	73.3	SE	1	10	1	-0.5	1	10	10/10	str.	8	0
Berlin	73.0	SE	1	11	5	0	6	2	10/10	str.	8	0
Grünberg V/Schl.	65.0	SW	2	11	3	+0.5	8	10	10/10	str.	9	0
Breslau	72.9	Stille	11	3	+0.5	3	4	10/10	str.	9	0	
Frankfurt a/M.	74.7	Stille	27	-3	+0.5	4	0.5	Nebel	0	-3		
Karlsruhe	72.2	Stille	27	-2	+1.0	4	0.5	Nebel	0	-2		
Friedrichshafen	74.8	N	1	29	-3	+0.5	4	0.2	Nebel	0	-5	
Bamberg	74.9	Stille	27	-5	0	4	0.5	Nebel	0	-5		
München	75.0	Stille	27	-5	+0.5	3	0.5	Nebel	0	-6		
Stressburg	73.7	Stille	25	-4	+0.5	7	4	10/10	str.	4	-2	
Posen	74.6	N	1	01	2	+0.5	7	4	10/10	str.	4	-2
Kahler Asten 852												
Brocken 1148	666.6	WW	4	01	1	0	0	50	wolkenlos	4	0	
Fichtelberg 1213	665.1	W	1	01	1	0	0	4	1/10	str.	8	0
Schneekoppe 1603	633.3	NE	3	01	3	0	0	50	1/10	str.	1	0
Zugspitze 2964	534.9	NE	2	01	-5	0	0	50	wolkenlos	2	0	

*Es beobachten: Dresden 8⁰⁵a, Karlsruhe 7⁴⁶a, Schneekoppe 7⁰⁵a, Zugspitze 7⁴⁵a Luftdruck der Bergstationen nicht auf Schwere und N-Meeresspiegel reduziert.

Dienstag, 13. Januar 1925.

DEUTSCHE





ALLOEMEINE ÜBERSICHT 8 Uhr morgens: *Dienstag, 13. Januar 1925.*

Die mitteleuropäische Hochdrucklage scheint wie in den Wochen vor Weihnachten wieder von großer Beständigkeit zu sein. Das Strömungssystem am Nordwestabhang der Antizyklone läßt die atlantische Depression nicht südwestwärts Boden gewinnen. Ein im wesentlichen primärer Druckanstieg zwischen Weichsel und oberer Wolga läßt dagegen auf eine Ostwärtsverlagerung des Hochdruckkerns schließen. Doch scheint sich auch über Frankreich bei sehr niedrigen Temperaturen der hohe Druck erneut zu festigen. Über Labrador erfolgt wieder ein Kälteeinbruch, der schon bis zu den Azoren durchgedrungen ist und das vierte Glied der Depressionsgruppe abschließt.

WETTERAUSSICHTEN AN DER DEUTSCHEN KÖSTE III: *Mittwoch, 14. Januar 1925.*

NÖRDSEE, westl. OSTSEE: Schwache südliche bis südwestliche Winde, meist Nebel, keine Niederschläge, geringe Wärmeänderung.

mittlere OSTSEE: Wie Nordsee.

östl. OSTSEE: (Ww. Königsberg:) Noch wolzig, trocken, weitere Abkühlung.

Sturmwarnungen:

NACH AUFZEICHNUNGEN DER REGISTRIERAPPARATE ZU HAMBURG SEIT GESTERN 8 UHR MORGENS (M.E.Z.)

Table with columns for STUNDE (9-18), STATION, and weather data (Luft-druck, Wind, Sichtweite, See). Includes stations like Wien, Zürich, Helder, etc.

AUFSTIEGE

Table with columns for STATION, Wind in %S, Seehöhe, Zeit, Boden, 200, 500, 1000, 1500, 2000, 2500, 3000, 3500, 4000, 4500, 5000, Bemerkungen. Includes stations like Stockholm, Obisko, etc.

SCHIFFSMELDUNGEN

Table with columns for Datum, Zeit, Breite, Länge v. Gr., Luft-druck, Wind, Wetter, Temp. Luft/Wasser, W, Sichtweite in Km, Wolken, See, Dünung aus, and corresponding data for various ships.