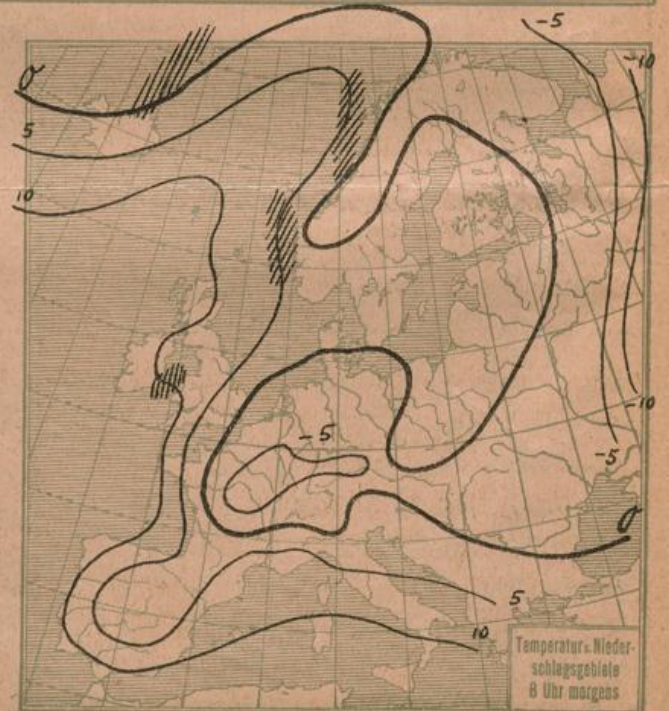
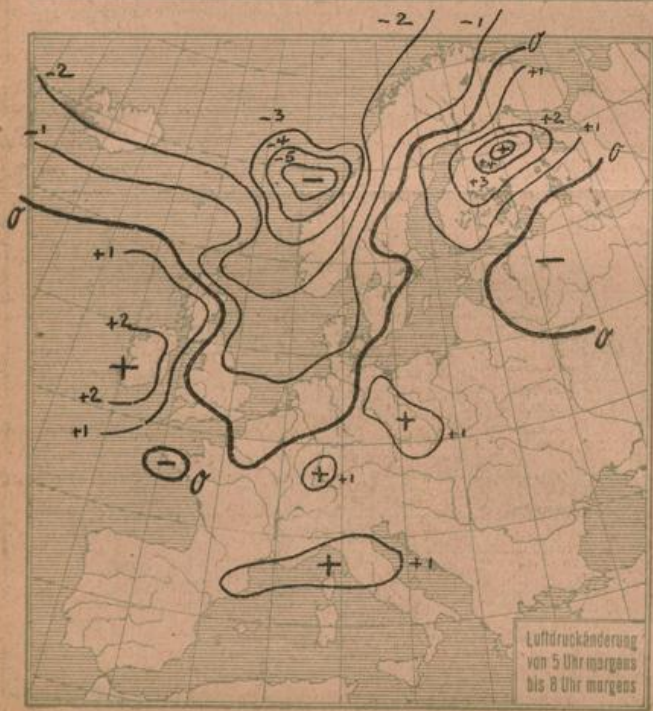
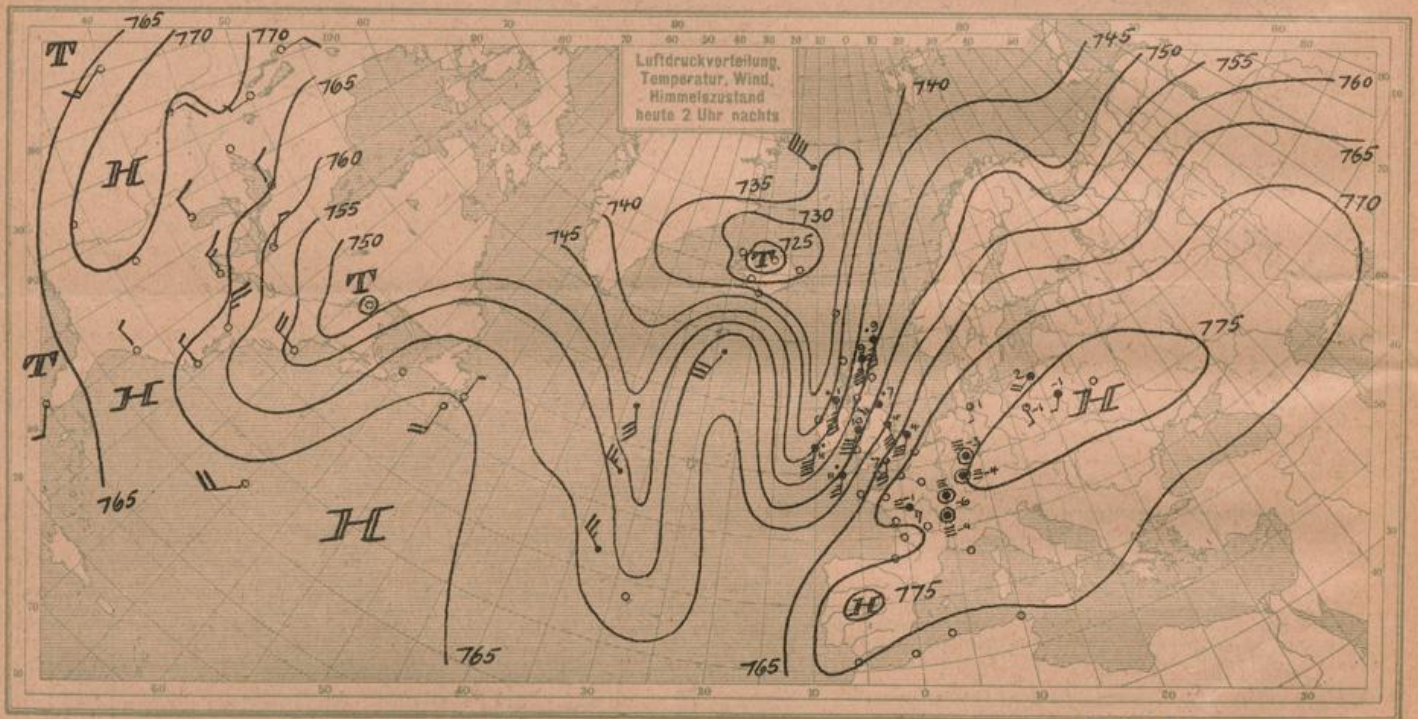
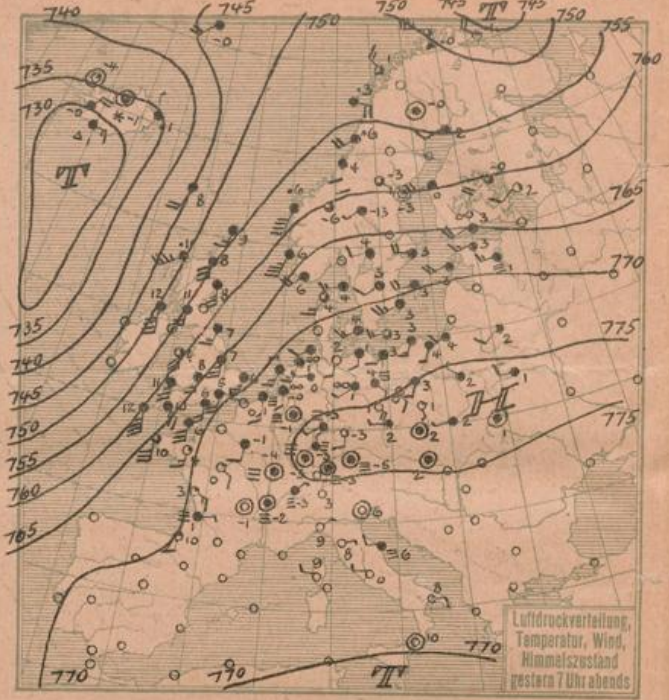
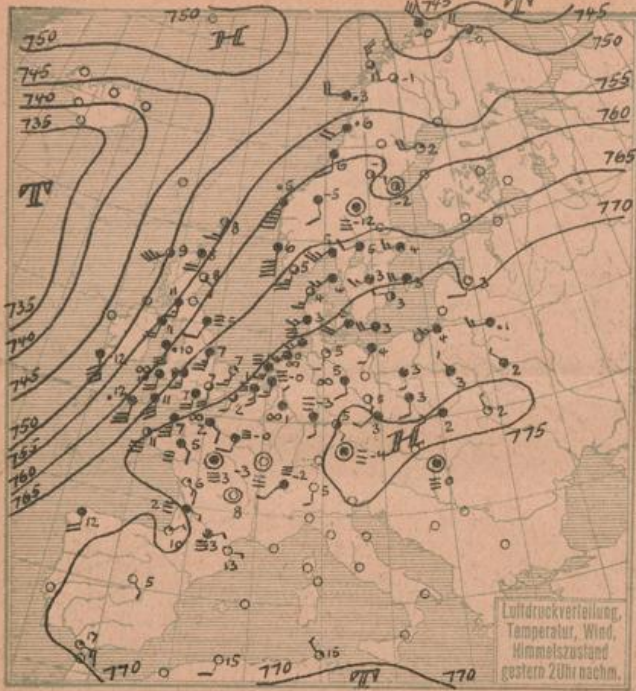
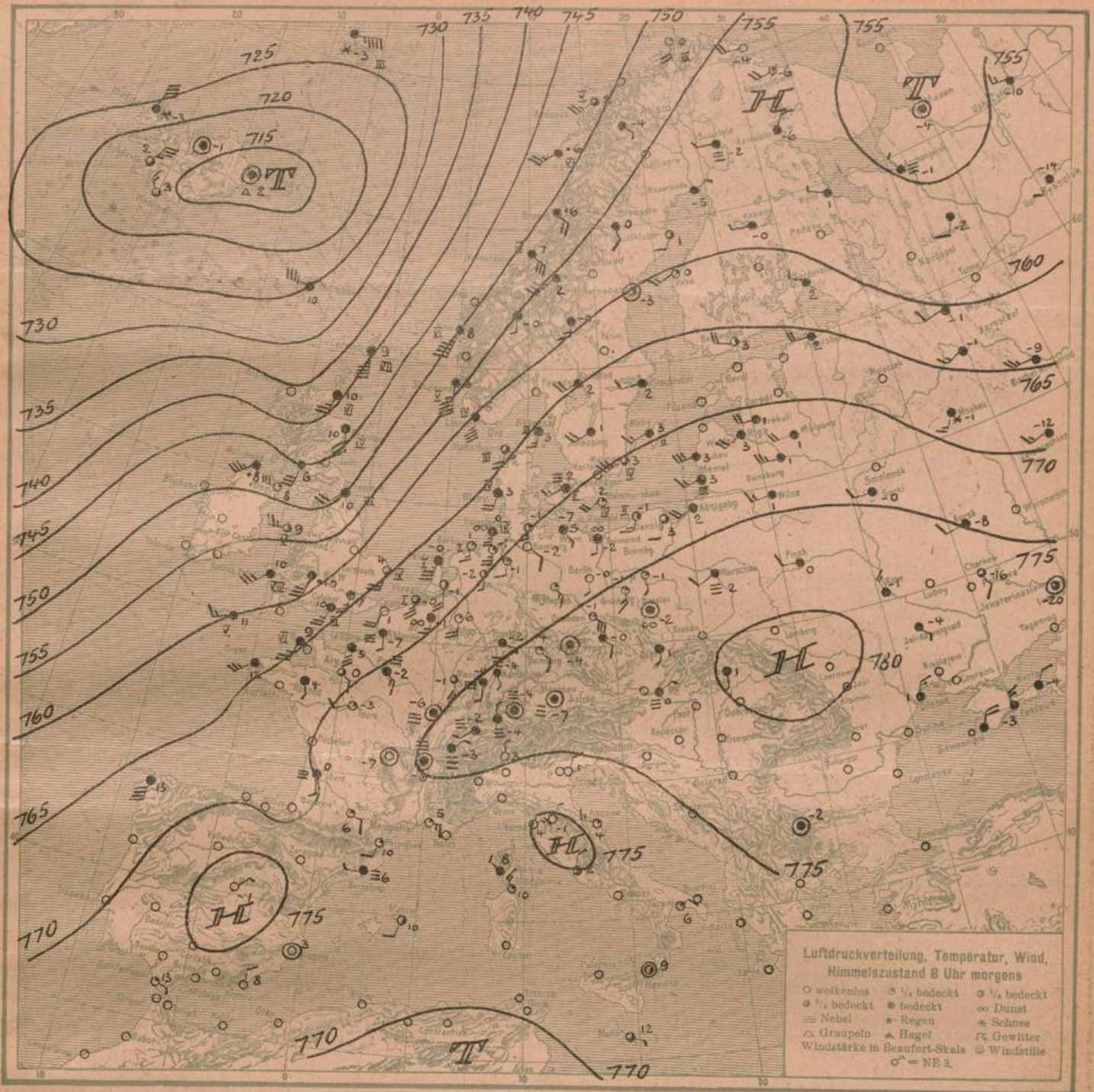




Mittwoch, 14. Januar 1925.

DEUTSCHE





ALLGEMEINE ÜBERSICHT 8 Uhr morgens: Mittwoch, 14. Januar 1925.

Aus dem umfangreichen Tief, das gestern den ganzen Nordatlantik ausfüllte, ist ein Ausläufer schnell über Großbritannien bis zur Nordsee vorgedrungen, der an dem mittel- und osteuropäischen Hoch wie die früheren Tiefausläufer nach Nordnordost über Norwegen abgleiten wird. In Deutschland herrscht bei ganz schwachem Frost trockenes, nebliges, sonst ziemlich heiteres Wetter mit im Binnenland schwachen südlichen, an der Küste mäßigen und in der nördlichen Nordsee stürmischen südwestlichen Winden.

WETTERAUSSICHTEN AN DER DEUTSCHEN KÜSTE für Donnerstag, 15. Januar 1925.

- NORDSEE, westl. OSTSEE Mäßige bis frische Winde aus südlichen Richtungen, etwas wärmer, zunehmende Bewölkung, zunächst trocken.
- mittlere OSTSEE: (Ww. Swinemünde:) Auffrischende Winde aus südlichen bis westlichen Richtungen, zunehmende Bewölkung, wenig Wärmeänderung.
- östl. OSTSEE: (Ww. Königsberg:) Stürmische Westwinde, höchstens geringe Niederschläge, Temperaturen wenig verändert.
- Sturmwarnungen: Heute morgen 10 am. Ww. Königsberg:) Gefahr stürmischer Südwestwinde; Signal Südweststurm.

NACH AUFZEICHNUNGEN DER REGISTRIERAPPARATE ZU HAMBURG SEIT GESTERN 8 UHR MORGENS (M.E.Z.)

Table with columns for STUNDE (9-12m, 1-8), STATION, and weather data (Luft-druck, Wind, Sichtweite, See) for various locations like Wien, Zürich, Venedig, etc.

AUFSTIEGE

Table with columns for STATION, Wind in m/s, Seehöhe, Zeit, Boden, 200, 500, 1000, 1500, 2000, 2500, 3000, 3500, 4000, 4500, 5000, Bemerkungen. Includes sub-sections for 'v. 13. Januar' and 'Heute morgen'.

SCHIFFSMELDUNGEN

Table with columns for Datum/Zeit, Breite, Länge, Luft-druck, Wind, Wetter, Temp., Sichtweite, Wolken, See, Dünung, and similar data for ship reports.