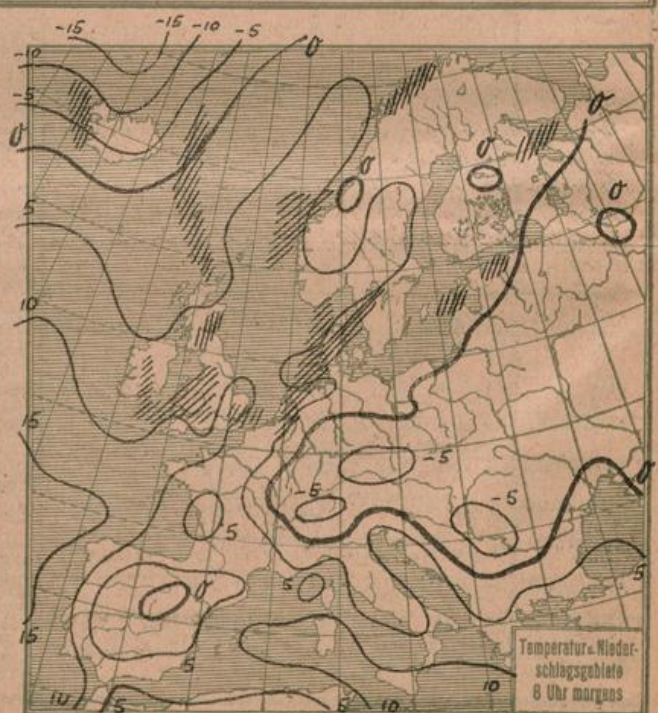
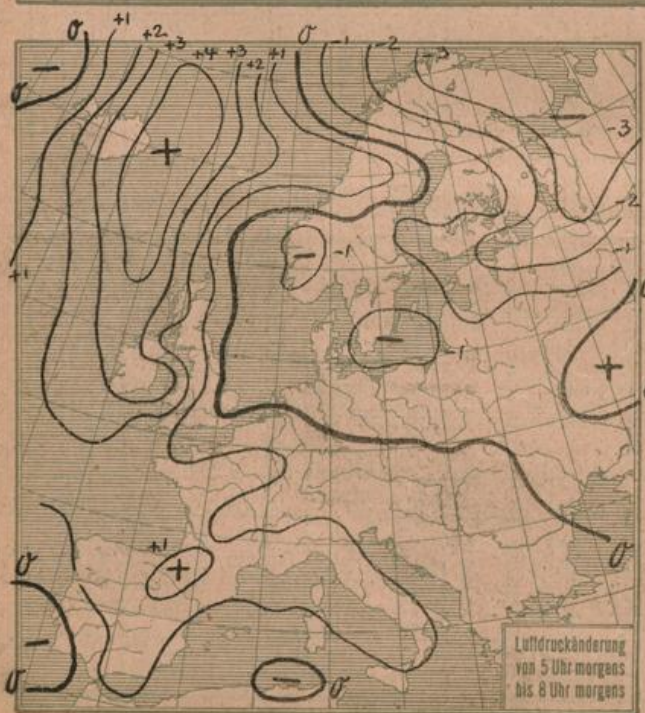
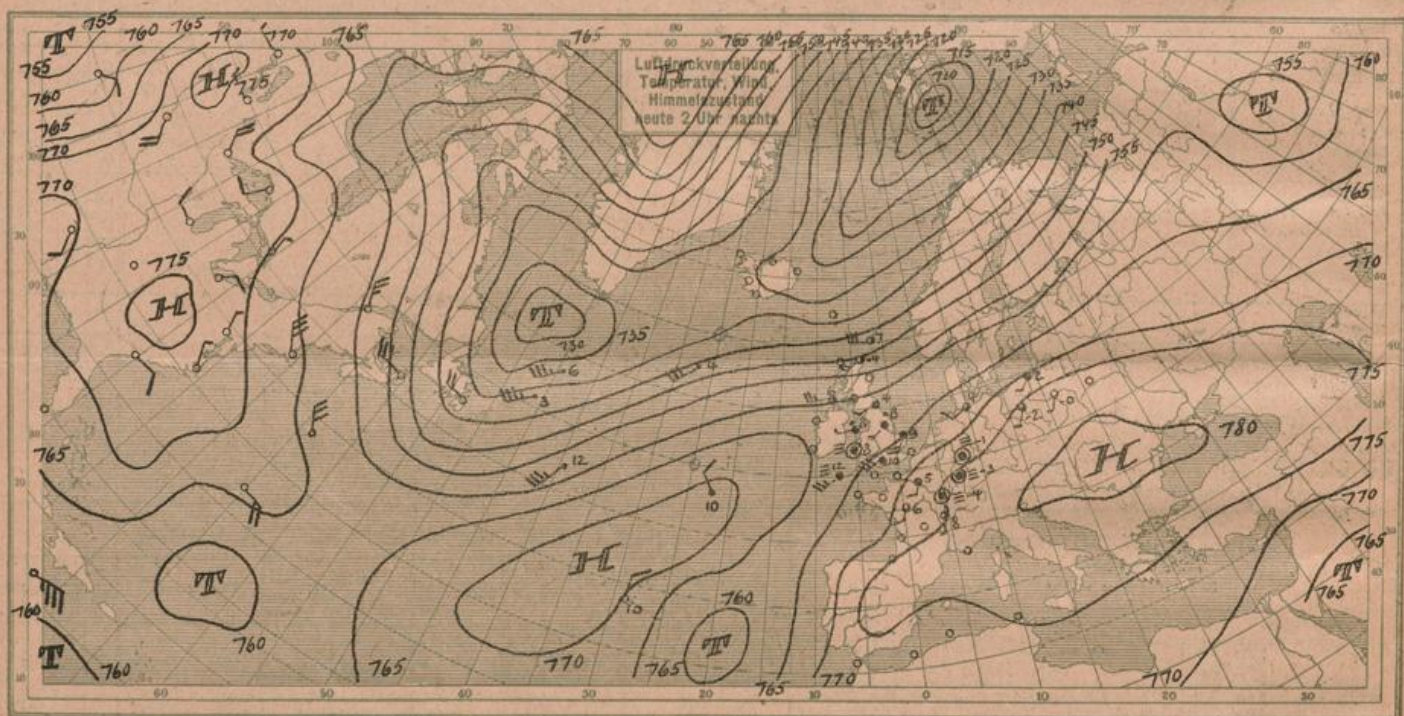
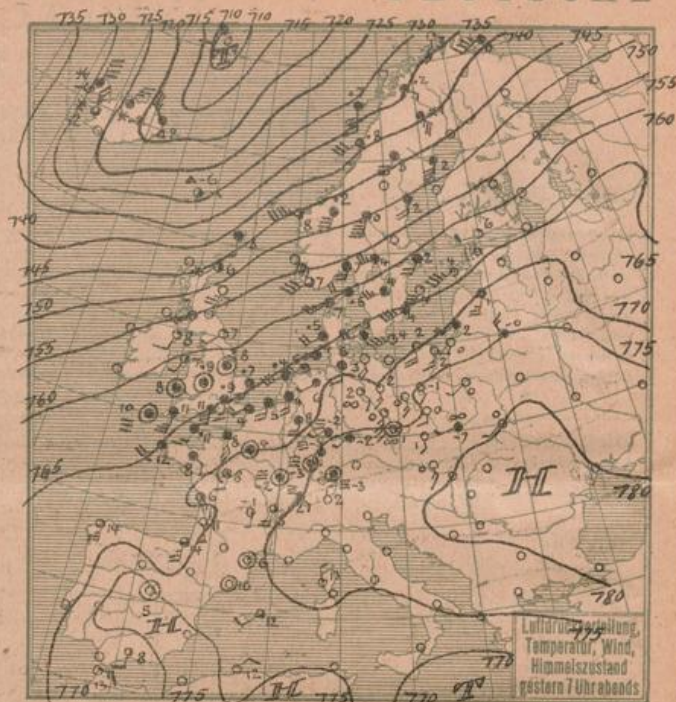
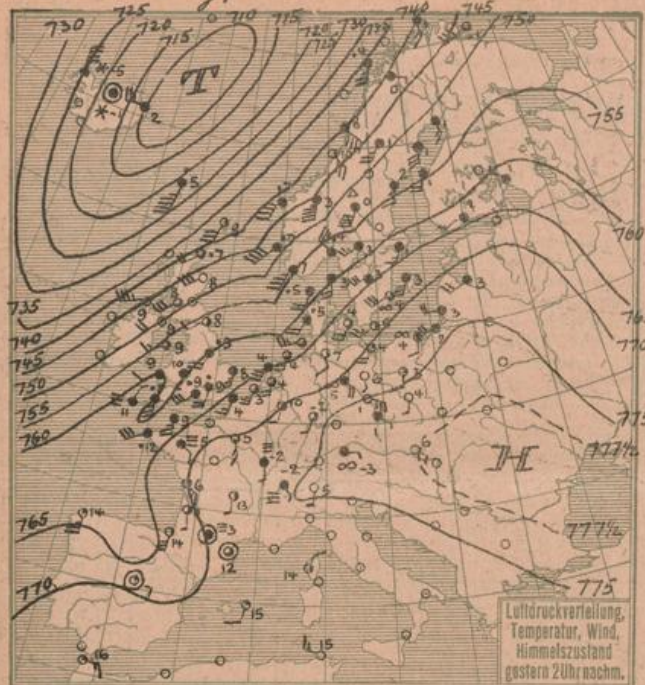
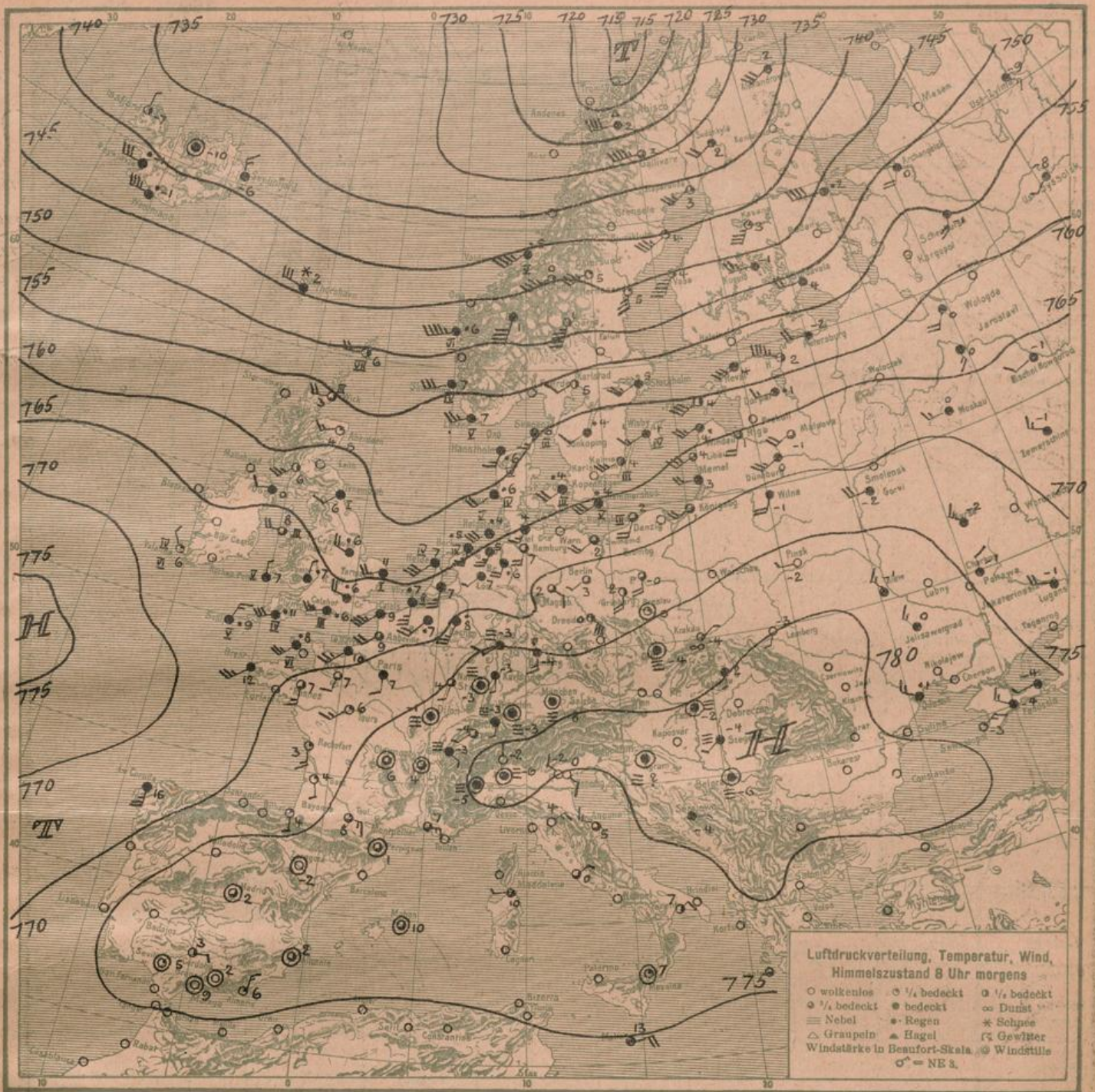


Donnerstag, 15. Januar 1925.

DEUTSCHE





ALLGEMEINE ÜBERSICHT 8 Uhr morgens: Donnerstag, 15. Januar 1925

Das kräftige Tief, welches gestern über Island lag, ist rasch nach dem Eismeer fortgeschritten. Die orkanartigen Winde, die es an der norwegischen Küste verursachte, sind abgeflaut. Auch der stürmische Einbruch kalter Luft auf der Rückseite ist über Island hinaus nicht weiter südwärts vorgedrungen. Gleichzeitig hat sich nämlich in Südosteuropa und Süddeutschland das Hoch verstärkt bezw. wieder ausgedehnt, und da infolge der periodischen Druckschwankungen in der Höhe auch von den Azoren her ein Hochdruckvorstoß erfolgt, ist über Europa eine Brücke höherer Drucks im Entstehen. Die Luftströmungen werden infolgedessen wieder allenthalben in west-östliche Bahnen gedrängt. An verschiedenen Tiefausläufern - deutsche Bucht, Südengland - die sich auffüllen, sind leichte Regenfälle aufgetreten. Eine stärkere Abkühlung läßt die ozeanische Luftzufuhr nicht erfolgen.

WETTERAUSSICHTEN AN DER DEUTSCHEN KÜSTE für Freitag, 16. Januar 1925.

NORDSEE, westl. OSTSEE Mäßige bis frische westliche Winde, zeitweise anhaltend, etwas Abkühlung.

mittlere OSTSEE: (Ww. Swinemünde:) Stark auffrischende, aus südlichen nach westlichen Richtungen drehende Winde, wolkig, Niederschläge, wenig Wärmeänderung.

östl. OSTSEE: (Ww. Königsberg:) Frische, böige Westwinde, wolkig bis trübe, höchstens leichte Regenfälle, milde.

Windwarnungen: Gestern nachm. 4³⁰ pm. westl. Ostsee und Nord. e. gewarnt: Gefahr stark auffrischender bis starrer Süd- bis Südwestwinde, Signalball.
 Gestern nachm. 6²⁰ pm. Ww. Swinemünde: Gefahr stark auffrischender Südwest- bis Westwinde. Signalball.

NACH AUFZEICHNUNGEN DER REGISTRIERAPPARATE ZU HAMBURG SEIT GESTERN 8 UHR MORGENS (M.E.Z.)

Table with columns for STUNDE (9-12m, 1-8) and STATION (Wien, Zürich, Helder, etc.). Rows include Thermograph, Barograph, Anemograph, and Sonnenscheindauer in Min.

AUFSTIEGE

Table with columns for STATION, Wind in m/s, Seehöhe, Zeit, Boden, 200, 500, 1000, 1500, 2000, 2500, 3000, 3500, 4000, 4500, 5000, Bemerkungen.

SCHIFFSMELDUNGEN

Table with columns for Datum, Zeit, Breite, Länge, Luftdruck, Wind, Wetter, Temp., Sichtweite, Wolken, See, Dünung.