

WETTERBERICHT DER DEUTSCHEN SEEWARTE

JAHRGANG 50 Nr. 16

VERLAGSORT HAMBURG.

Freitag, 16. Januar 1925

Mitteleuropäische Zeit — Luftdruck reduziert auf 0° Temperatur, N-Meeresspiegel. Schwere in 45° Breite — Temperatur in Grad Celsius — Windst. nach Beaufortskala (12 = Orkan) — Wetter: 00 bis 09 wolkenlos bis halb bedeckt, 10-19 halb bis ganz bedeckt, 20-29 Dunst oder Nebel, 30-39 Schauer, 40-49 Rieselregen, 50-59 sonstiger Regen, 60-69 Schnee, 70-79 Regen und Schnee gemischt, 80-89 Graupeln oder Hagel, 90-99 Gewitter — W = Witterungsverlauf seit der letzten Beobachtung: 0 = wolkenlos bis halb bedeckt, 1 = wolzig, 2 = anhaltend ganz bedeckt, 3 = Dunst oder Nebel, 4 = dichter Nebel, 5 = Schauer, 6 = Regen oder Rieselregen, 7 = Schnee, 8 = Graupeln oder Hagel, 9 = Gewitter — Relative Feuchtigkeit: 0 = 95-100%, 1 = 90-94%, 2 = 80-89%, 3 = 70-79%, 4 = 60-69%, 5 = 50-59%, 6 = 40-49%, 7 = 30-39%, 8 = 20-29%, 9 = 10-19%.

NACHMITTAG UND ABEND DES VORTAGES

DEUTSCHE STATIONEN	NACHMITTAG 2 UHR							ABEND 7 UHR																		
	Luftdruck	Wind	Wetter	Temp.	Luftdruck Char. u. Änd.	W	Sichtweite in km	Wolken	Rel. Feucht.	Niederf.	Min.	See	Luftdruck	Wind	Wetter	Temp.	Luftdruck Char. u. Änd.	W	Sichtweite in km	Wolken	Rel. Feucht.	Niederf.	Min.	See		
Borkum	7 732	W	1	11	7	+3.0	3	4	10/10	-	-	-	7 732	W	1	11	7	+3.0	3	4	10/10	-	-	-	5	
Halbland		W	3	1/4 bed.										W	3	1/4 bed.										4
Altenwalde																										
Bremen																										
Hamburg	663	SW	4	55	7	-0.5	6	4	10/10	m	9		7 05	W	3	11	7	+3.5	6	4	10/10	str.	9	4	9	
Kiel	649	SW	4	53	7	-0.5	6	-	10/10	str.	0		7 06	W	3	11	7	+3.0	6	4	10/10	str.	9	3	9	
Warnemünde																										
Swinemünde	551	SW	3	52	5	-2.0	1	2	10/10	5 Str. m	7		7 07	W	2	11	7	+3.0	6	0.5	10/10	str.	9	1	1	
Rügenwaldermünde																										
Banzig	659	SW	3	51	6	-2.0	1	20	10/10	1/10 m	6		7 08	W	3	11	7	+3.5	6	10	10/10	m	8	0	7	
Königsberg	662	SW	3	51	6	-2.0	1	10	10/10	2/10 m	7		7 09	W	3	11	7	+3.0	6	10	10/10	m	8	1	5	
Memel																										
Aachen	719	SW	4	56	10	0	5	20	10/10	1/10 m	6		7 10	W	3	11	7	+3.0	6	0.5	10/10	m	8	0	6	
Löningen																										
Hannover	686	SW	5	52	6	-1.0	6	4	10/10	m	9		7 11	W	3	11	7	+3.0	6	10	10/10	m	9	10	8	
Magdeburg	677	SW	3	54	6	-1.5	6	10	10/10	1/10 m	8		7 12	W	3	11	7	+3.0	6	10	10/10	m	8	2	8	
Dresden	727	SW	4	54	6	-1.5	1	10	10/10	1/10 m	6		7 13	W	3	11	7	+3.0	6	10	10/10	m	8	2	6	
Berlin																										
Grünberg V/Schl.																										
Breslau	732	S	1	51	7	-0.5	0	50	10/10	1/10 m	6		7 14	W	3	11	7	+3.0	6	10	10/10	m	9	10	8	
Frankfurt a/M.	753	SW	2	51	0	-1.0	6	1	10/10	1/10 m	8		7 15	W	3	11	7	+3.0	6	10	10/10	m	9	0	7	
Friedrichshafen																										
Bamberg																										
Karlsruhe																										
München	780	Stille		52	0	-0.5	3	2	10/10	0	0		7 16	W	3	11	7	+3.0	6	10	10/10	m	9	0	2	
Strassburg																										
Posen	713	SW	5	51	6	-1.0	1	10	10/10	1/10 m	6		7 17	W	3	11	7	+3.0	6	10	10/10	m	7	-	6	
Kahler Asten 852		SW	5	51	3	-	0	6	0.5	10/10	0			W	5	53	1	+0.5	7	0.5	10/10	m	0	2	4	
Brocken 1148																										
Fichtelberg 1213																										
Schneekoppe 1603																										
Zugspitze 2964																										

*) Es beobachten statt um 2p und 7p: Kiel und Warnemünde um 8p, Aachen um 2¹⁴p, Dresden um 2⁵³p und 7¹⁵p, Bamberg um 9¹⁷p, K' Asten 2⁵⁰p, Brocken 2¹⁵p, Schneekoppe 9⁰⁸p, Zugspitze 2¹⁶p, 9¹⁰p — Luftdruck der Bergstationen nicht auf Schwere und N-Meeresspiegel reduziert.

KÜSTENSTATIONEN UND FEUERSCHIFFE

NACHMITTAG UND ABEND DES VORTAGES	
List	8p W 2-4 bed. etwas dünn, See ruhig 7p W 2-3 1/2 " gew. Sicht
Bülk	2p 709 SW 5 NW 4, Temp. 7, Sichtw. 6.2 km, See 0 7p 768 SW 4 " " 5 " " 20 km, See 1
Arkona	5p WSW 5 bedeckt, See 4
Aussenjede	
Marienleuchte	2p 768.9 SW 4 WW 4, Temp. 6, Sichtw. 6.2 km, See 1 7p 764.5 SW 6 " " 5 " " 20 " " 1
Borkumriff	2p 766.9 WNW 4 WW 1, Temp. 7, W-T 7, 10/10 str. 7p 772.9 SW 4 " " 7 " W-T 6 " See 4
Amrumbank	2p NW 2, bewölkt, See 4, W-T 6 7p WNW 3 klar " " W-T 6
Adlergrund	7p WNW 3, wolzig, See 4, See groß, Sichtw. 10 km
Borkum	5p 771.7 W 2 WW 1, Temp. 7
HEUTE MORGEN	
List	8a W 2-3, 2/3 bed. gew. Sicht, See 2
Bülk	8a 773.4 SW 3 WW 2, Temp. 2, Sichtw. 6.2 km, See 0
Arkona	8a W 4, bed. See 4
Aussenjede	8a SW 2, klar, See 1, dünnig
Marienleuchte	
Borkumriff	8a 776.4 WNW 3 WW 0, Temp. 6, 10/10 str., See 3, W-T 6
Amrumbank	8a WNW 3, bewölkt, See 4, W-T 5
Adlergrund	8a See 4, W-T 5 11a W 5 bed. See 5, Sichtw. 10 km, See 2
Borkum	1a 780.0 WNW 3 WW 2, Temp. 2

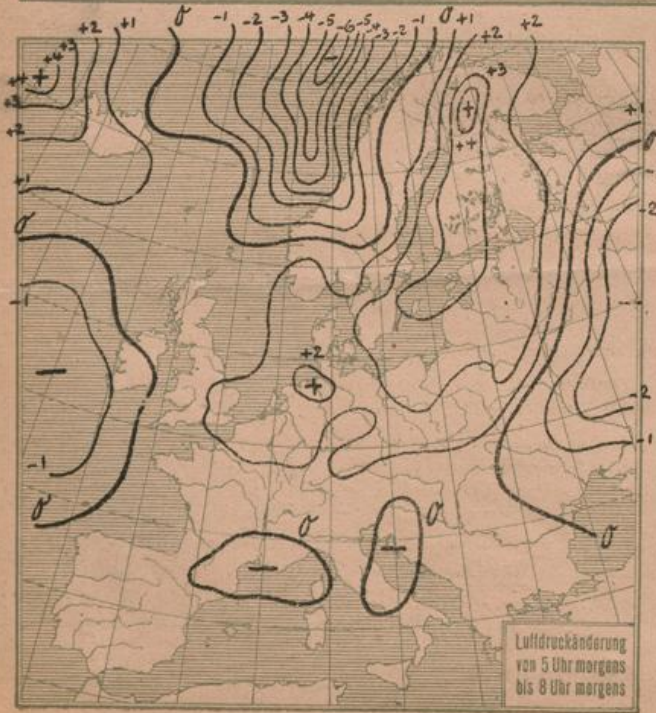
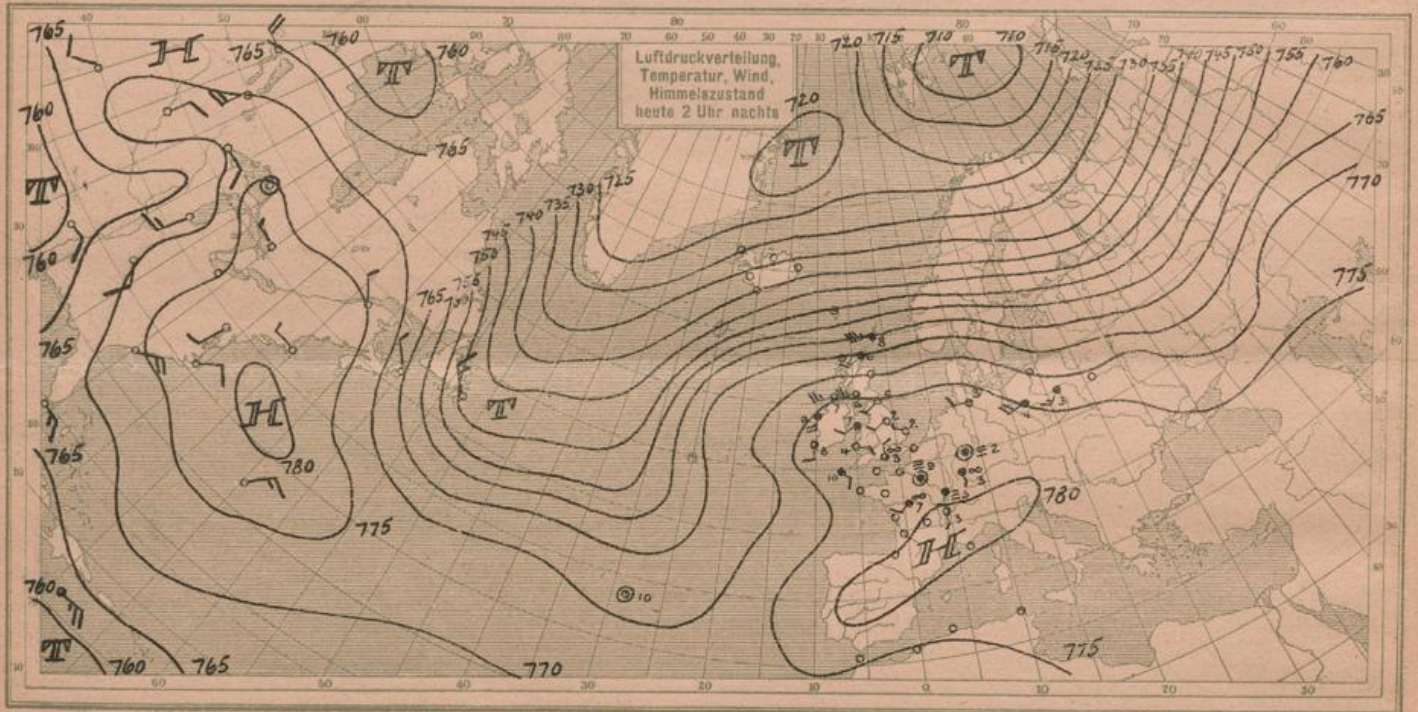
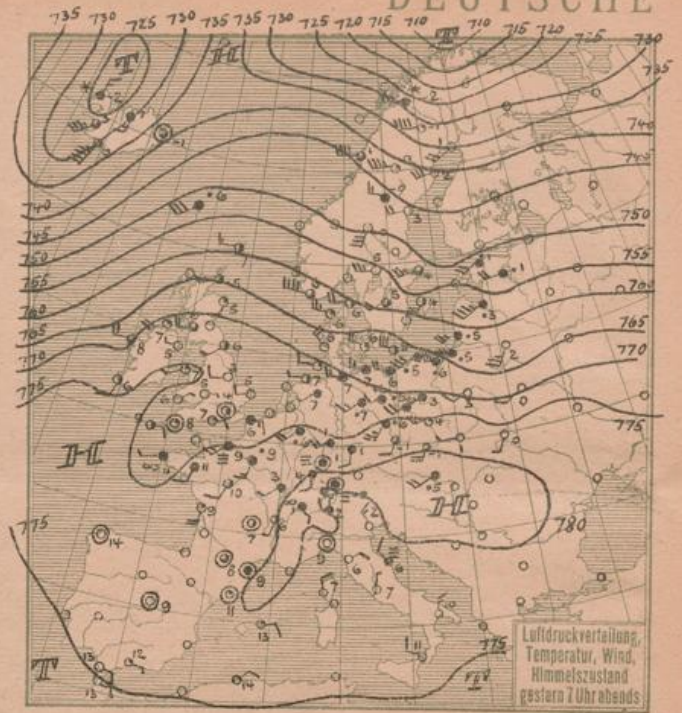
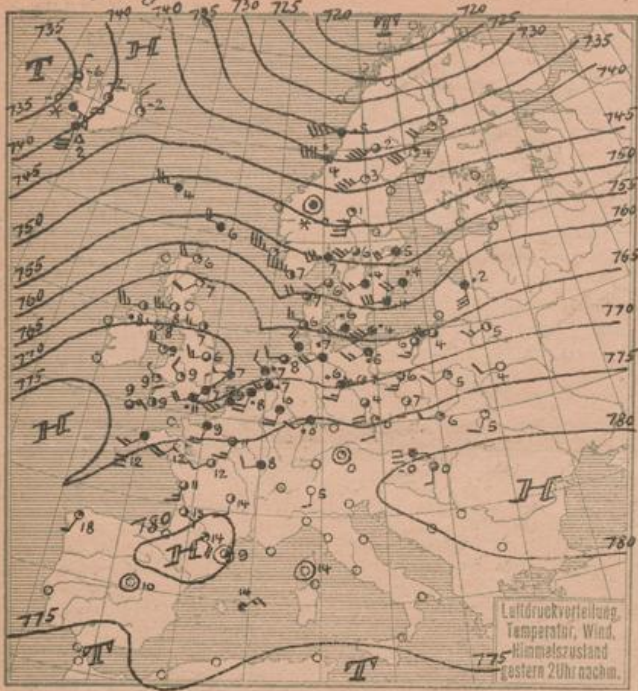
HEUTE MORGEN 8 UHR

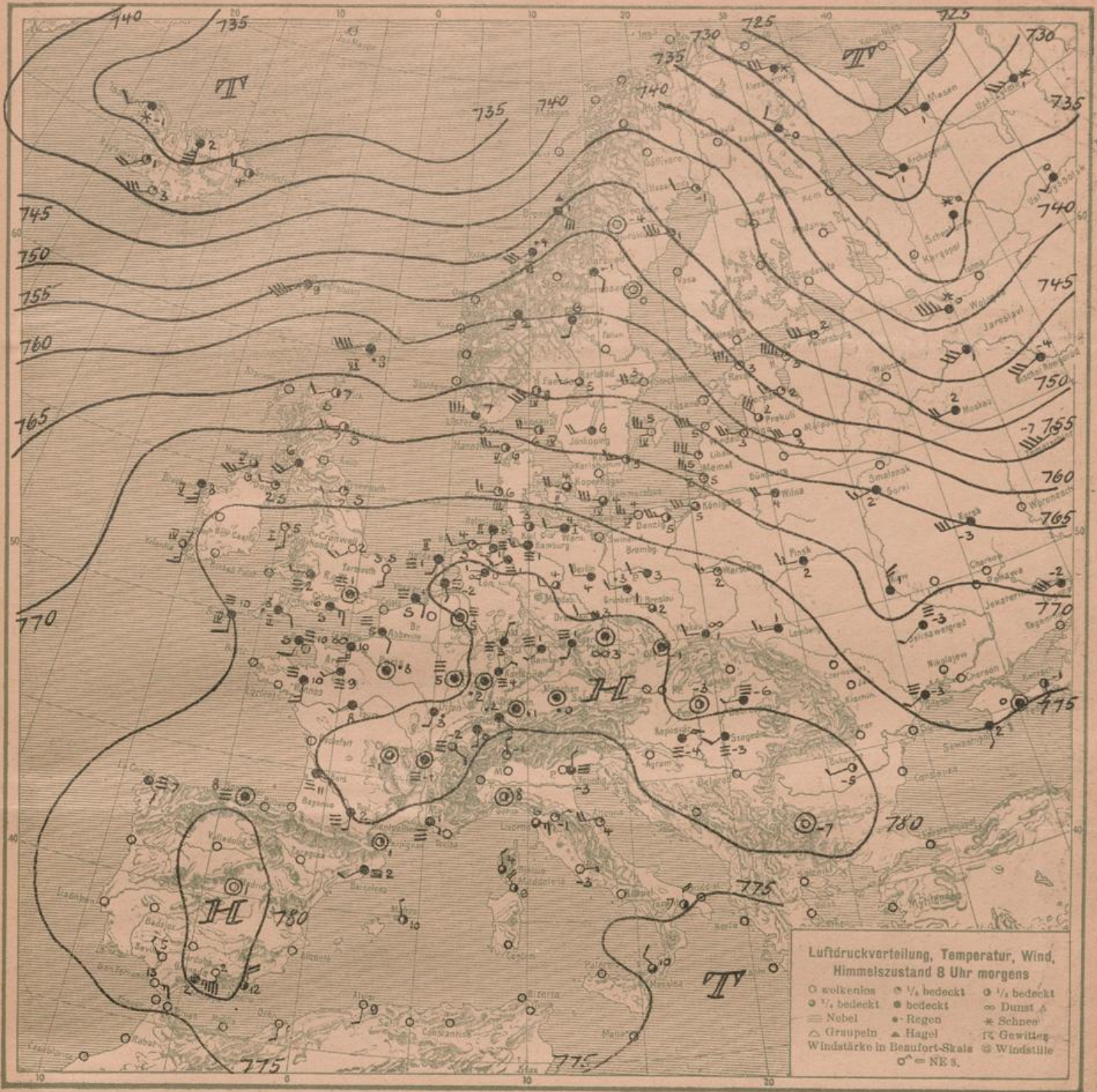
DEUTSCHE STATIONEN	Luftdruck	Wind	Wetter	Temp.	Luftdruck Char. u. Änd.	W	Sichtweite in km	Wolken	Rel. Feucht.	Niederf.	Min.	See
Borkum	7 793	WW	2	01	4	+1.0	0	20	10/10	a-str.	10	7
W'haven	785	SW	3	27	1	+1.0	4	0.5	10/10	Nebel	0	1
Halbland	766	SW	2	1/2 bed.	5							2
Altenwalde	773	SW	2	1.8	2	+1.0	4	0.5	10/10	Nebel	0	1
Bremen	784	SW	2	24	1	+2.0	4	0.2	10/10	"	0	0
Hamburg	783	WW	3	27	1	+1.5	4	0.2	10/10	"	9	1
Gr. Borstel		SW	1	27	1						4	0
Kiel	764	W	2	01	3	+1.0	6	-	10/10	0	0.3	2
Warnemünde	783	W	2	15	4	+1.5	2	1	10/10	m	8	0
Swinemünde												1
Rügenwaldermünde	701	WW	3	28	4	+1.9	5		10/10	1/10 m	9	4
Danzig	725	W	3	01	5	+2.0	5	20	10/10	1/10 m	8	2
Königsberg	704	W	6	11	5	+2.0	6	10	10/10	str.-m	9	2
Memel	677	WW	5	00	5	+2.0	6	10	10/10	str.-m	8	3
Aachen	749	Stille		27	5	+0.5	9	0.2	10/10	Nebel	0	6
Löningen	804	W	1	27	0	+0.5	4	0.05	10/10	m	0	3
Hannover	740	WW	1	11	3	+2.0	2	4	10/10	"	9	0
Magdeburg	799	W	2	11	4	+1.5	6	4	10/10	str.-m	8	3
Dresden	795	W	2	11	3	+1.5	6	10	10/10	str.-m	9	3
Berlin	791	W	2	11	4	+2.0	6	2	10/10	str.-m	9	3
Grünberg V/Schl.	792	WW	3	50	3	+2.0	6	10	10/10	m	9	4
Breslau	785	WW	2	11	2	+1.5	6	4	10/10	str.-m	9	3
Frankfurt a/M.	813	NNE	1	27	3	+1.5	6	0.8	10/10	Nebel	9	5
Karlsruhe	803	NE	1	27	4	+1.5	6	0.2	10/10	Nebel	0	10
Friedrichshafen	821	Stille		51	1	+1.0	6	0.5	10/10	m	0	1
Bamberg	811	SW	1	27	1	+0.5	6	1	10/10	m	9	5
München	817	Stille		50	0	+1.0	6	10	10/10	str.-m	0	0.3
Strassburg	801	Stille		51	2	+1.0	6	10	10/10	str.-m	0	0.3
Posen	783	W	2	11	3	+2.5	2	10	10/10	str.-m	9	2
Kahler Asten 852		Stille		01	0	+1.0	7	20	10/10	wolkenlos	0	1
Brocken 1148		WW	0	01	-1	+1.5	6	50	10/10	m	5	0.3
Fichtelberg 1213		WW	2	24	-2	+1.0	4	0.05	10/10	str.-m	0	2
Schneekoppe 1603		W	5	00	-4	+1.0	7	50	10/10	str.-m	7	2
Zugspitze 2964		WW	2	21	-8	-0.5	2	1	10/10	m	6	0

*) Es beobachten: Dresden 8⁰¹a, Karlsruhe 7⁴⁶a, Schneekoppe 7⁰⁸a, Zugspitze 7¹⁵a, Luftdruck der Bergstationen nicht auf Schwere und N-Meeresspiegel reduziert.

Freitag, 16. Januar 1925.

DEUTSCHE





ALLGEMEINE ÜBERSICHT 8 Uhr morgens: Freitag, 16. Januar 1925

Die intensiveren Druckfallgebiete, die in ununterbrochener Folge über das nördliche Europa hinziehen, haben den vom Ocean gegen England vorgedrungenen hohen Druck nach Mitteleuropa hineingedrängt. Mehrere, stufenförmig gegen Süden vordringende Abgleitflächen haben in Süddeutschland Erwärmung und Regen gebracht. Die Aktivität des Äquatorialsystems scheint nunmehr nachzulassen, so daß das westlich 30° W erkennbare zweite Glied der neuen Depressionsgruppe eine südlichere Bahn einschlagen kann. Wieviel Energie ihm innewohnt läßt sich mangels Nachrichten aus dieser Gegend noch nicht überschauen.

WETTERAUSSICHTEN AN DER DEUTSCHEN KÜSTE für Sonnabend, 17. Januar 1925.

- NORDSEE, westl. OSTSEE: Nur sehr allmählich auffrischende, südwestliche Winde, Rückgang der Nebelneigung, noch trocken, leichte Strahlungsfröste, dann wieder Milderung.
- mittlere OSTSEE: (Ww. Swinemünde:) Abflauende Westwinde, später schwache Luftbewegung aus veränderlichen Richtungen, teils heiter, teils wolzig, verbreitete Nebelbildung, nachts kälter.
- östl. OSTSEE: (Ww. Königsberg:) Böige Westwinde, Fortdauer der unbeständigen Witterung, zeitweise auch Niederschläge, mild.
- Sturmwarnungen: Gestern nachm. 5³⁰ pm. Ww. Königsberg: Gefahr stürmischer Westwinde noch nicht vorüber; Signal: Südweststurm hängen lassen.
- Gestern abend 7 pm. Ww. Swinemünde: Gefahr starker West- und Nordwestböen noch nicht vorüber; Signalball hängen lassen.
- Heute morgen 12 m. Ww. Swinemünde: Gefahr vorüber; Signalball abnehmen.

NACH AUFZEICHNUNGEN DER REGISTRIERAPPARATE ZU HAMBURG SEIT GESTERN 8 UHR MORGENS (M.E.Z.)

Table with columns for STUNDE (9-12n, 1-8) and STATION (Wien, Zürich, Helder, etc.). It contains data for Thermograph, Barograph, Anemograph, and Sonnenscheindauer in Min.

AUFSTIEGE

Table with columns for STATION, Wind in m/s, Seehöhe, Zeit, Boden, 200, 500, 1000, 1500, 2000, 2500, 3000, 3500, 4000, 4500, 5000, Bemerkungen. Includes stations like Dessau, Breslau, Friedrichsfeld, etc.

SCHIFFSMELDUNGEN

Table with columns for Datum, Zeit, Breite, Länge v. Gr., Luftdruck, Wind, Wetter, Temp. Luft/Wasser, W, Sichtweite, Wolken, See, Dünung aus. It contains multiple rows of ship sighting reports.