

WETTERBERICHT DER DEUTSCHEN SEEWARTE

JAHRGANG 50 Nr. 19

VERLAGSORT HAMBURG

Montag, 19. Januar 1925

Mitteleuropäische Zeit — Luftdruck reduziert auf 0° Temperatur, N-Meeresspiegel, Schwere in 45° Breite — Temperatur in Grad Celsius — Windstärk nach Beaufortskala (12 = Orkan) — Wetter: 00 bis 09 wolkenlos bis halb bedeckt, 10-19 halb bis ganz bedeckt, 20-29 Dunst oder Nebel, 30-39 Schauer, 40-49 Rieselregen, 50-59 sonstiger Regen, 60-69 Schnee, 70-79 Regen und Schnee gemischt, 80-89 Graupeln oder Hagel, 90-99 Gewitter — W = Witterungsverlauf seit der letzten Beobachtung: 0 = wolkenlos bis halb bedeckt, 1 = wolkig, 2 = anhaltend ganz bedeckt, 3 = Dunst oder Nebel, 4 = dichter Nebel, 5 = Schauer, 6 = Regen oder Rieselregen, 7 = Schnee, 8 = Graupeln oder Hagel, 9 = Gewitter — Relative Feuchtigkeit: 0 = 95-100%, 9 = 90-94%, 8 = 80-89%, 7 = 70-79%, 6 = 60-69%, 5 = 50-59%, 4 = 40-49%, 3 = 30-39%, 2 = 20-29%, 1 = 10-19%.

NACHMITTAG UND ABEND DES VORTAGES

DEUTSCHE STATIONEN	NACHMITTAG 2 UHR								ABEND 7 UHR														
	Luftdruck	Wind	Wetter	Temp.	Luftdruck Char. u. Änd.	W	Sichtweite in Km	Wolken	Rel. Feuchtigk.	See	Luftdruck	Wind	Wetter	Temp.	Luftdruck Char. u. Änd.	W	Sichtweite in Km	Wolken	Rel. Feuchtigk.	Nieder-ungang	Max. See		
Borkum	77.9	WSW 2	29	6	+1.0	4	0.20				77.3	W 3	25	6	+0.5	4	2	Dunst	0	0.2			
Altenwalde	78.6	W 4	29	6	0.0	4	0.20	Nebel			77.9	W 2	21	7	+0.5	3	4	Dunst	9	0.1	7		
Bremen	77.8	WSW 3	27	7	0.0	3	2	Dunst			78.4	W 2	11	7	+0.5	3	7	10/10	str.	9	0.1	7	
Hamburg	78.6	SW 2	11	7	0.0	6		str.	0		77.0	SW 2	11	9	+0.5	2	10/10	str.	0	0	7		
Warnemünde	77.2	SSW 2	11	5	-0.5	2	4	10/10	str.	7	76.2	WSW 1	11	7	-1.0	2	1	10/10	str.	8	0	7	
Swinemünde	77.2	SSW 2	11	5	-0.5	2	4	10/10	str.	7	77.6	WSW 2	11	4	+0.5	3	4	10/10	str.	9	0	5	
Rügenwaldermünde	77.5	S 1	11	7	0.0	1	20	10/10	str.	8	77.0	SW 4	11	4	+0.5	3	4	10/10	str.	9	0	5	
Danzig	78.6	WSW 2	27	4	0.0	3	1	10/10	str.	9	70.0	WSW 4	27	4	-0.0	6		10/10	str.	9	0.3	5	
Königsberg	78.1	SE 1	27	4	-0.5	6	0.50	10/10	str.	8	77.5	Stille	27	5	-0.0	3	10	Dunst	0	0	2		
Memel	77.3	S 2	27	1	-0.5	3	1	Nebel	7	78.4	Stille	11	6	+0.5	2	4	10/10	str.	9	0	0		
Aachen	78.6	WSW 2	11	7	0.0	6	10	10/10	str.	8	77.5	S 1	27	4	+0.5	3	2	10/10	str.	8	0	1	
Löningen	80.4	NW 1	11	-1	-0.5	2	4	10/10	str.	9	77.5	S 1	27	4	+0.5	3	2	10/10	str.	8	0	1	
Hannover	79.7	SW 1	25	5	-1.0	3	2	Dunst	9	77.5	S 1	27	4	+0.5	3	2	10/10	str.	8	0	1		
Magdeburg	79.7	SW 1	25	5	-1.0	3	2	Dunst	9	77.5	S 1	27	4	+0.5	3	2	10/10	str.	8	0	1		
Dresden	79.7	SW 1	25	5	-1.0	3	2	Dunst	9	77.5	S 1	27	4	+0.5	3	2	10/10	str.	8	0	1		
Berlin	80.3	Stille	11	3	-0.0	2	10	10/10	str.	8	77.9	Stille	11	6	+0.5	2	4	10/10	str.	8	0	1	
Grünberg 1/6 Schl.	80.3	Stille	11	3	-0.0	2	10	10/10	str.	8	80.3	SW 2	27	1	-0.0	4	2	Dunst	8	0	1		
Breslau	80.4	NW 1	11	-1	-0.5	2	4	10/10	str.	9	80.3	SW 2	27	1	-0.0	4	2	Dunst	8	0	1		
Frankfurt 4/M.	79.7	SW 1	25	5	-1.0	3	2	Dunst	9	80.3	SW 2	27	1	-0.0	4	2	Dunst	8	0	1			
Friedrichshafen	80.3	Stille	11	3	-0.0	2	10	10/10	str.	8	80.3	Stille	11	3	-0.0	2	10	10/10	str.	8	0	1	
Bamberg	81.1	Stille	11	2	-0.0	2	10	10/10	str.	8	81.1	Stille	11	2	-0.0	2	10	10/10	str.	8	0	1	
Karlsruhe	80.9	EHE 1	11	4	+0.5	2	10	10/10	str.	8	80.9	EHE 1	11	4	+0.5	2	10	10/10	str.	8	0	1	
München	81.4	EHE 1	11	0	0.0	2	4	10/10	str.	0	81.4	EHE 1	11	0	0.0	2	4	10/10	str.	0	0	1	
Strassburg	80.5	Stille	29	3	+0.5	0	0.20				80.5	Stille	29	3	+0.5	0	0.20						
Posen	80.8	SW 2	11	1	-0.0	2	10	10/10	str.	9	80.8	SW 2	11	1	-0.0	2	10	10/10	str.	9	0	1	
Kahler Asten 852	669.7	NW 1	20	-1	-0.5	3	2	Dunst	9	670.0	NW 4	27	-2	+0.5	4		Nebel	0	0	4			
Brocken 1148	538.6	SE 2	01	2	0.0	0	50	wolkenlos	6	539.0	Stille	01	-4	-0.0	0	10	wolkenlos	5	0	-2			
Fichtelberg 1213																							
Schneekoppe 1603																							
Zugspitze 2964																							

*Es beobachten statt um 2p und 7p: Kiel und Warnemünde um 8p, Aachen um 2¹⁶p, Dresden um 2⁰⁸p und 7⁰⁸p, Bamberg um 9¹⁷p, K' Asten 2⁰⁰p, Brocken 2¹⁹p, Schneekoppe 9⁰⁸p, Zugspitze 2¹⁶p, 9¹⁶p — Luftdruck der Bergstationen nicht auf Schwere und N-Meeresspiegel reduziert.

KÜSTENSTATIONEN UND FEUERSCHIFFE

NACHMITTAG UND ABEND DES VORTAGES

Ust	2p SW 3-3, heiter, etwas düst. See 2 7p SW 3-3, bedeckt, dichter Nebel, See 4
Bülk	
Arkona	
Aussenjade	
Marientleuchte	
Borkumriff	2p 77.4, WSW 4, 20, 2 7p 77.4, WSW 4, 20, 2
Amrumbank	2p SW 2, heiter, See 2 7p SW 2, Nebel, See 2
Adlergrund	7p bedeckt, SW 3, See 2, Sicht 6.5m
Borkum	

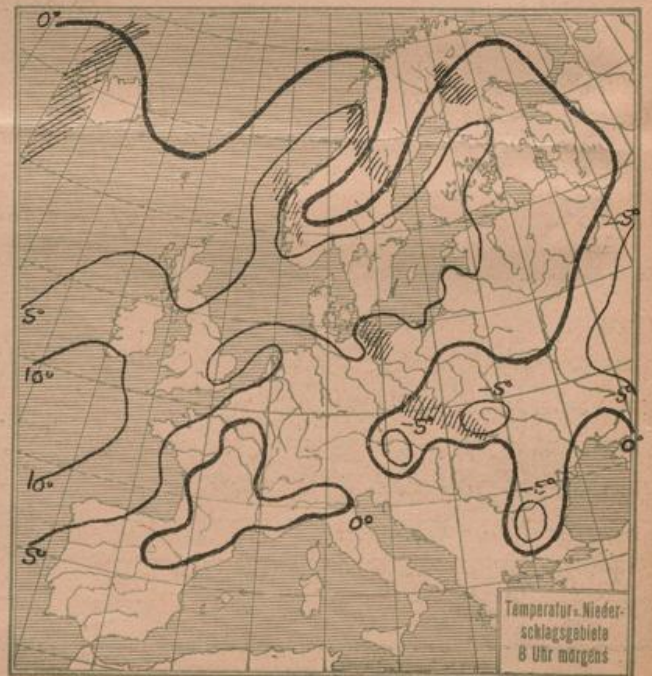
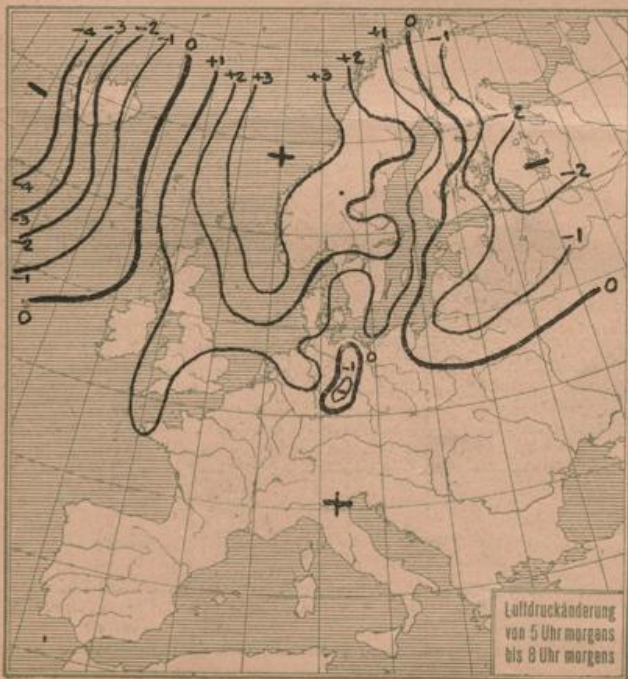
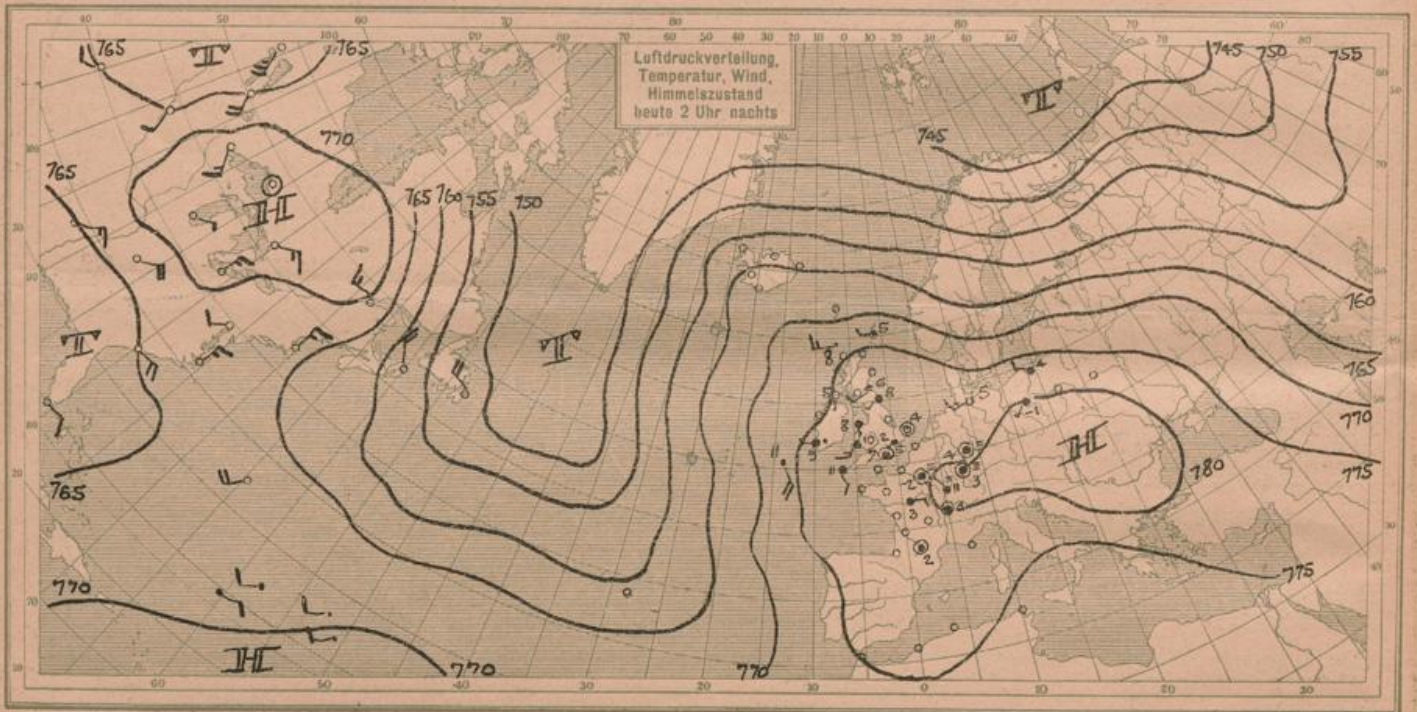
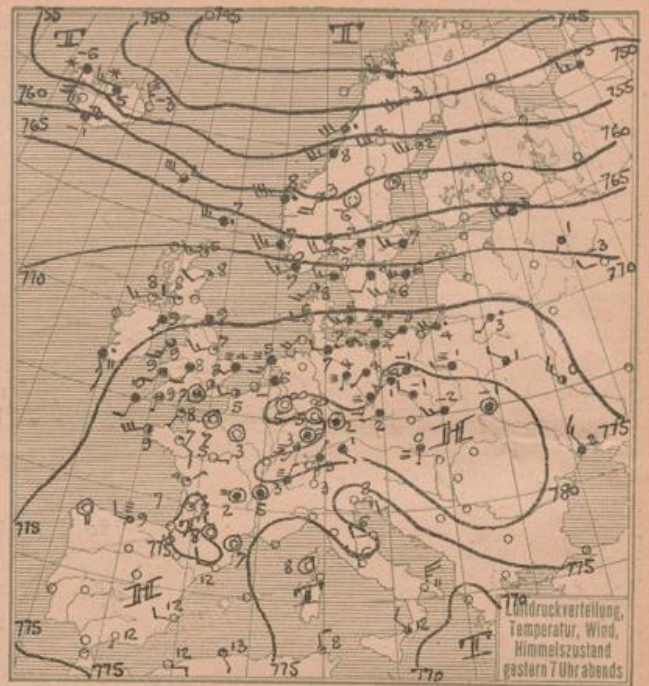
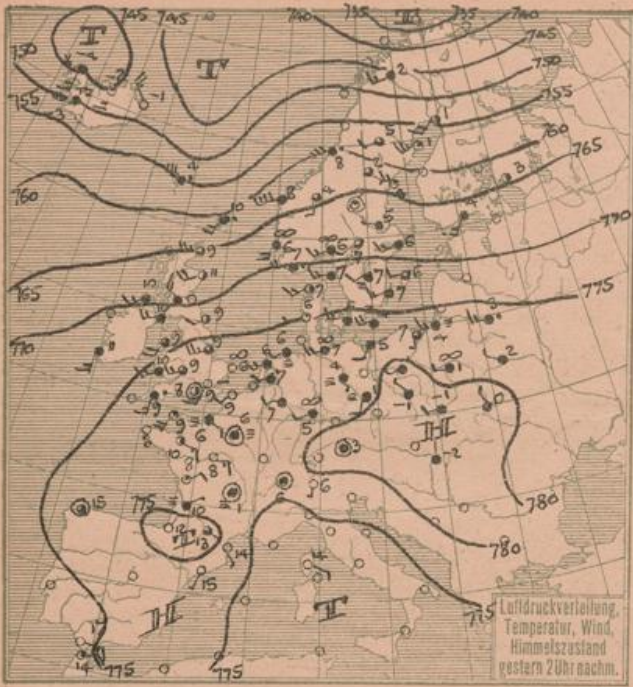
HEUTE MORGEN

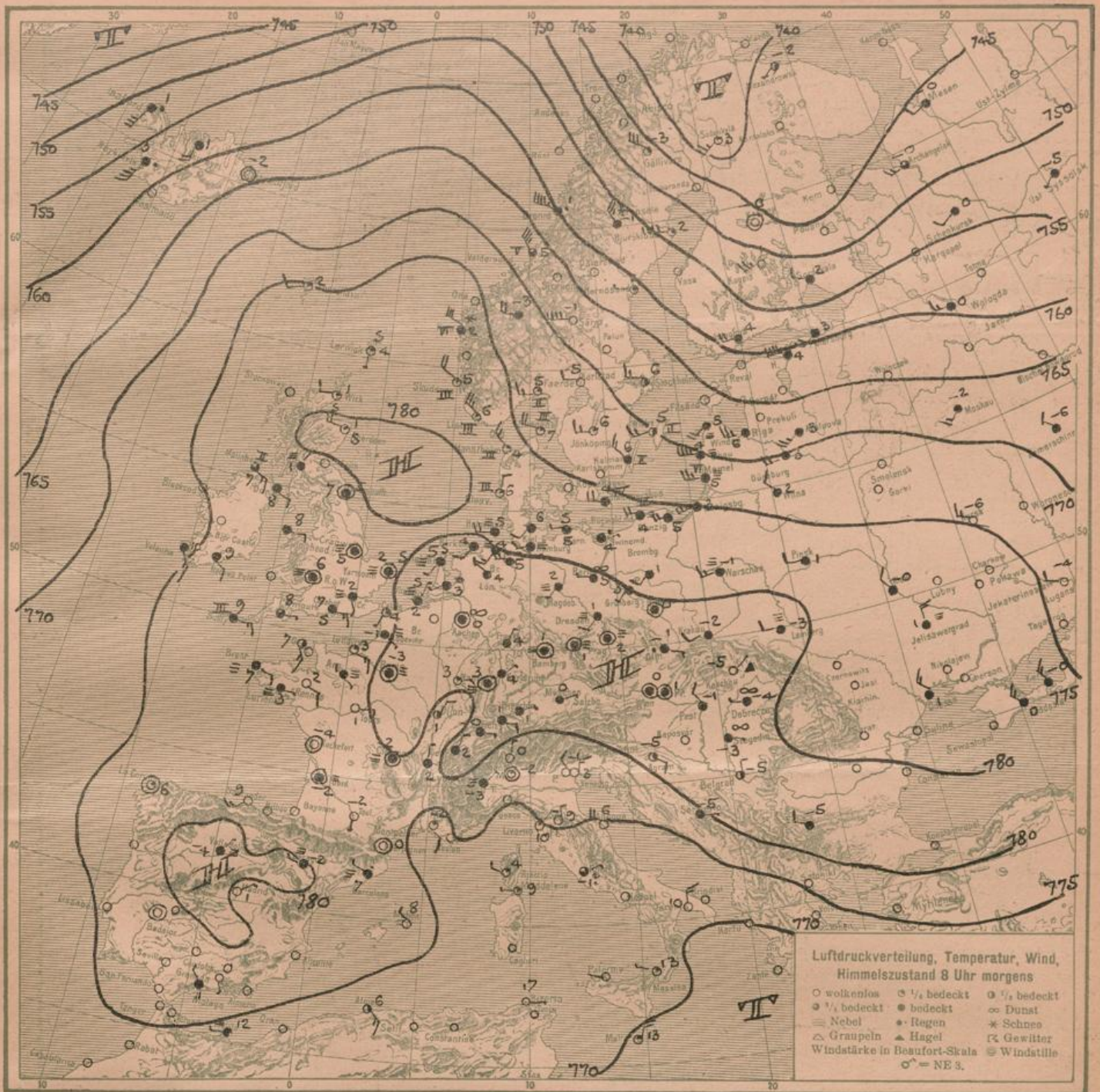
Ust	8a WSW 3, bed. Nebel, See 2 11a NW 2, heiter etwas düst. See 2
Bülk	8a 73.6, SSW 1, 28, 2, Sicht 4.5m, See 0 11a 78.5, SSW 1, 28, 6, " 1 4 " 0
Arkona	8a W 3, bed. See 3 11a W 3, Nebel, " 3
Aussenjade	8a WSW 3, Nebel, See 4
Marientleuchte	8a 80.0, W 4, 20, 4, Sicht 4.5m, See 4 11a 80.2, WSW 2, 20, 6, " 4 4 " 2
Borkumriff	8a 79.9, SW 3, 25, 7, See 2
Amrumbank	8a W 2, Nebel, See 3
Adlergrund	8a bed. WSW 4, See 4, Sicht 6.5m 11a 80.0, W 4, " 4 " 5
Borkum	11a 80.0, SW 2, Nebel, 5

HEUTE MORGEN 8 UHR

DEUTSCHE STATIONEN	Luftdruck	Wind	Wetter	Temp.	Luftdruck Char. u. Änd.	W	Sichtweite in Km	Wolken	Rel. Feuchtigk.	Nieder-ungang	Min. See
Borkum	78.3	SW 2	11	4	+1.0	4	0.20				
W'haven	80.3	SW 3	27	4	+0.5	3	2	10/10	str.	0	0.4
Helgoland	77.0	W 4	Nebel	5							3
Bremen	80.0	W 3	21	5	+1.0	3	4	Dunst	9	0	4
Hamburg	80.0	WSW 2	29	4	+0.5	2	1	Nebel	9	0	4
Gr. Borstel	79.4	SW 1	29	4	0.0	2					4
Kiel	78.4	WSW 2	11	5	+1.0	6		10/10	str.	0	0.1
Warnemünde	75.4	W 1	11	5	0.0	1	0.50	10/10	str.	8	0
Swinemünde	78.1	WSW 1	4	4	+1.5	6	2	10/10	str.	9	0
Rügenwaldermünde	76.9	W 4	Nebel	4	+0.4						3
Danzig	76.2	WSW 4	11	5	-0.5	2	20	10/10	str.	9	0
Königsberg	75.0	WSW 6	11	3	-1.0	1	1	10/10	str.	9	0
Memel	73.5	W 5	27	6	-2.0	6	4	10/10	str.	0	1
Aachen	81.2	Stille	26	0	0.0	8	2	10/10	str.	0	0
Löningen	80.7	NW 1	11	4	+0.5	2	0.20	10/10	str.	0	0
Hannover	80.5	W 2	27	4	+1.5	2	1	Nebel	9	0	1
Magdeburg	80.9	SW 1	26	2	-1.0	6	0.20	10/10	str.	0	0
Dresden	80.3	W 1	27	5	+0.5	3	5.20	Nebel	0	0	1
Berlin	80.3	W 1	27	5	+0.5	3	2	Dunst	4	0	3
Grünberg 1/6 Schl.	81.5	SW 1	15	3	+0.5	6	4	10/10	str.	0	0
Breslau	80.9	Stille	11	0	0.0	2	4	10/10	str.	0	0
Frankfurt 4/M.	81.8	NW 1	11	4	+0.5	3	1	10/10	str.	9	0
Karlsruhe	80.9	EHE 1	11	4	+0.5	2	10	10/10	str.	8	0
Friedrichshafen	80.9	EHE 1	11	1	-0.0	2	10	10/10	str.	8	0
Bamberg	82.1	Stille	27	1	-0.0	3	0.50	Nebel	0	0	1
München	81.4	EHE 1	11	0	0.0	2	4	10/10	str.	0	0
Strassburg	80.5	Stille	29	3	+0.5	0	0.20				
Posen	80.8	SW 2	11	1	-0.0	2	10	10/10	str.	0	-1
Kahler Asten 852	672.2	N 4	01	0	-0.0	3	2.0	wolkenlos	0	0	0
Brocken 1148	671.6	EHE 3	23	-3	+0.5	3	3	Dunst	2	0	-2
Fichtelberg 1213	638.6	N 5	01	0	-0.0	0	2.50	10/10	str.	2	0
Schneekoppe 1603	538.5	N 2	01	-5	-0.0	0	50	wolkenlos	3	0	-6
Zugspitze 2964											

*Es beobachten: Dresden 8⁰⁸a, Karlsruhe 7¹⁶a, Schneekoppe 7⁰⁸a, Zugspitze 7⁰⁸a Luftdruck der Bergstationen nicht auf Schwere und N-Meeresspiegel reduziert.





ALLGEMEINE ÜBERSICHT 8 Uhr morgens: **Montag, 19. Januar 1925**

Nach der unruhigen Witterung in der letzten Woche trat schon am Ende derselben wieder auffallende Beruhigung ein und Ueborgang zu antizyklonalem Wetter. Das Hochdruckgebiet, in dessen Bereich stark verbreitet Nebel auftritt, dehnte sich weiter aus. Sein Kern hat einen Teil über die Nordsee bis nach Schottland vorgestreckt, sodaß er sich von dort über ganz Deutschland bis zum Balkan hinzieht. Ueber Nordskandinavien wandert eine Zyklone ab, eine neue liegt nordwestlich von Island. Sie wird nordostwärts weiterziehen und uns garnicht beeinflussen. Vom Nordmeer bis nach Frankreich hinab hat Abkühlung eingesetzt, welche in der Hauptsache auf Ausstrahlung zurückzuführen sein dürfte. Der Luftdruck steigt kräftig weiter. Aus allen Anzeichen können wir eine Fortdauer der herrschenden ruhigen, nebligen Witterung folgern.

WETTERAUSSICHTEN AN DER DEUTSCHEN KÜSTE für **Dienstag, 20. Januar 1925**

NORDSEE, westl. OSTSEE Schwachwindig, neblig, zeitweise Aufheiterung, trocken, geringer Temperaturrückgang.

mittlere OSTSEE: Ww. Swinemünde: Schwache nordwestliche bis veränderliche Winde, abnehmende Bewölkung, trocken, verbreiteter Nebel, zeitweise etwas kälter.

östl. OSTSEE: Ww. Königsberg: Schwachwindig, zunächst noch neblig, später etwas aufklärend, kälter.

Sturmwarnungen:

NACH AUFEICHNUNGEN DER REGISTRIERAPPARATE ZU HAMBURG SEIT GESTERN 8 UHR MORGENS (M.E.Z.)

Table with columns for STUNDE (9-12n, 1-8) and STATION. Rows include weather data for stations like Wien, Zürich, Helder, Vilpadingen, etc., with sub-columns for Luftdruck, Wind, Sichtweite, and See.

AUFSTIEGE

Table with columns for STATION, Wind in m/s, Seehöhe, Zeit, Boden, 200, 500, 1000, 1500, 2000, 2500, 3000, 3500, 4000, 4500, 5000, and Bemerkungen. It details ascent data for stations like Lindenberg, Barcelona, Calshot, etc.

SCHIFFSMELDUNGEN

Table with columns for Datum, Zeit, Breite, Länge v. Gr., Luftdruck, Wind, Wetter, Temp. Luft/Wasser, W, Sichtweite in Km, Wolken, See, Dünung aus, and corresponding columns for the second set of data.