

WETTERBERICHT DER DEUTSCHEN SEEWARTE

JAHRGANG 50 Nr. 20.

VERLAGSORT HAMBURG.

Dienstag, den 20. Januar 1925

Mitteleuropäische Zeit — Luftdruck reduziert auf 0° Temperatur, N-Meeresspiegel. Schwere in 45° Breite — Temperatur in Graden Celsius — Windst. nach Beaufortskala (12 = Orkan) — Wetter: 00 bis 09 wolkenlos bis halb bedeckt, 10-19 halb bis ganz bedeckt, 20-29 Dunst oder Nebel, 30-39 Schauer, 40-49 Riesregen, 50-59 sonstiger Regen, 60-69 Schnee, 70-79 Regen und Schnee gemischt, 80-89 Graupeln oder Hagel, 90-99 Gewitter — W: Witterungsverlauf seit der letzten Beobachtung: 0 = wolkenlos bis halb bedeckt, 1 = wolkig, 2 = anhaltend ganz bedeckt, 3 = Dunst oder Nebel, 4 = dichter Nebel, 5 = Schauer, 6 = Regen oder Riesregen, 7 = Schnee, 8 = Graupeln oder Hagel, 9 = Gewitter — Relative Feuchtigkeit: 0 = 95-100%, 9 = 90-94%, 8 = 80-89%, 7 = 70-79%, 6 = 60-69%, 5 = 50-59%, 4 = 40-49%, 3 = 30-39%, 2 = 20-29%, 1 = 10-19%.

NACHMITTAG UND ABEND DES VORTAGES

DEUTSCHE STATIONEN	NACHMITTAG 2 UHR							ABEND 7 UHR													
	Luftdruck	Wind	Wetter	Temp.	Luftdruck Char. u. Änd.	W	Sichtweite in Km	Wolken	Rel. Feucht.	See	Luftdruck	Wind	Wetter	Temp.	Luftdruck Char. u. Änd.	W	Sichtweite in Km	Wolken	Rel. Feucht.	See	
Borkum	785.1	SW 2	27	5	0	4	0				785.5	NNE 2	27	7	+0.5	4	0				
Helgoland																					
Altenwalde	81.0	W 1	29	5	-1.0	3	0.5	Nebel			83.7	ENE 2	Nebel								
Bremen											83.7	SE 1	29	4	+0.5	4	0	Nebel			
Hamburg	81.2	W 1	27	5	+0.5	3	0.5	Nebel			83.9	SE 1	27	5	+0.5	3	1	Nebel			
Kiel	81.9	W 1	01	6	+1.0	0	0				83.9	SE 1	27	5	+0.5	3	1	Nebel			
Warnemünde											83.9	SE 1	27	5	+0.5	3	1	Nebel			
Swinemünde											83.9	SE 1	27	5	+0.5	3	1	Nebel			
Rügenwaldermünde											83.9	SE 1	27	5	+0.5	3	1	Nebel			
Danzig	77.7	WNW 3	11	6	+0.5	2	2.0	10/10 a-str			81.2	NW 1	01	4	+1.5	0	2.0	klar			
Königsberg	75.6	N 4	11	6	+0.5	2	2.0	10/10 a-str			81.2	NW 3	01	3	+2.0	1	2.0	klar			
Memel	75.1	WNW 4	10	5	+0.5	3	1.0	10/10 a-str			81.2	N 3	00	4	+2.0	0	2.0	10/10 a-str			
Aachen	81.8	Süd	26	5	+0	3	1	Nebel			82.8	NNE 2	29	2	+0.5	3	0.2	Nebel			
Löningen											83.6	NW 1	11	4	+0.5	2	0.2	10/10 w			
Hannover	81.7	W 1	27	4	-0	3	4	Dunst			81.4	W 1	27	4	+0.5	3	0.1	Nebel			
Magdeburg	81.9	NW 2	29	4	+0.5	3	2	Nebel			83.9	WNW 1	41	4	+0.5	6	0.5	10/10 w			
Dresden	81.6	NW 1	12	4	-0	4	4	bedeckt			83.0	NW 2	29	3	+0.5	3	1	Nebel			
Berlin	81.6	WNW 1	11	5	+1.0	2	2	bedeckt			83.0	W 1	29	5	+1.0	3	0.5	Nebel			
Grünberg/Schl.											83.5	SW 1	41	5	+1.0	6	0.2	bedeckt			
Breslau	81.3	Süd	01	5	-0	3	10	10/10 a-str			82.8	WNW 2	13	2	+0.5	3	1.0	bedeckt			
Frankfurt a/M.	82.7	NW 1	01	6	+0	3	4	10/10 ca			83.5	NNE 2	29	3	+0.5	3	1	Nebel			
Friedrichshafen											82.2	ENE 2	11	2	+0.5	2	1.0	bedeckt			
Bamberg											83.9	S 1	11	1	-0	2	2	10/10 a-str			
Karlsruhe											82.4	E 2	11	5	+0.5	2	1.0	10/10 a-str			
München																					
Strassburg	80.2	E 1	01	7	-0	-	4	10/10			81.7	NNE 2	11	4	-	-	10	bedeckt			
Posen	81.2	WNW 2	11	4	+0.5	2	4	10/10 a-str			82.8	WNW 1	11	4	+1.0	5	4	10/10 a-str			
Kahler Asten 852																					
Brocken 1148																					
Fichtelberg 1213																					
Schneekoppe 1603																					
Zugspitze 2964																					

*Es beobachten statt um 2p und 7p: Kiel und Warnemünde um 8p, Aachen um 2¹⁰p, resden um 2³⁵p und 7³⁵p, Bamberg um 9¹⁷p, K' Asten 2³⁰p, Brocken 2¹⁵p, Schneekoppe 9²⁸p, Zugspitze 2¹⁶p, 9¹⁶p — Luftdruck der Bergstationen nicht auf Schwere und N- Meeresspiegel reduziert.

KÜSTENSTATIONEN UND FEUERSCHIFFE

HEUTE MORGEN 8 UHR

NACHMITTAG UND ABEND des VORTAGES

DEUTSCHE STATIONEN	Luftdruck	Wind	Wetter	Temp.	Luftdruck Char. u. Änd.	W	Sichtweite in Km	Wolken	Rel. Feucht.	Witterungsverlauf	Min.	See
Borkum	784.7	SE 1	11	5	-0	2	2.0	10/10 a-str				
W'heven	84.9	SE 4	00	2	+0.5	0	4	10/10 a-str				
Helgoland	83.9	SE 2	Nebel	3								
Altenwalde	84.0	SE 1	29	-								
Bremen	83.5	SE 1	26	2	+0.5	3	2	10/10 a-str				
Hamburg	85.0	E 1	29	-1								
Gr. Borsfel		Süd	27	-1								
Kiel	84.6	N 1	01	1								
Warnemünde	85.7	ENE 1	27	-1	-0	3	0.5	10/10 w				
Swinemünde	86.2	S 1	29	-1	+1.0	1	0	Nebel				
Rügenwaldermünde		Süd	Nebel	4	+0.5	2	-	Nebel				
Danzig	87.1	Süd	26	0	+1.0	0	4	Dunst				
Königsberg	81.2	N 1	01	7	+0.5	0	1.0	10/10 a-str				
Memel	81.9	N 2	01	2	+1.0	0	1.0	10/10 a-str				
Aachen	81.6	E 1	01	-0	-0.5	1	1.0	10/10 a-str				
Löningen	83.4	SE 1	11	4	-0.5	2	0.2	10/10 w				
Hannover	84.0	E 1	27	2	-0	4	0	Nebel				
Magdeburg	85.0	E 1	12	1	-0	3	4	10/10 a-str				
Dresden	84.5	ESE 3	11	2	+0.5	3	2	10/10 a-str				
Berlin	85.6	E 1	11	4	+1.0	2	2	10/10 w				
Grünberg/Schl.	87.7	NE 1	35	1	+1.0	6	0.5	Nebel				
Breslau	85.8	E 2	27	0	+1.0	4	0.2	Nebel				
Frankfurt a/M.	83.0	NNE 2	11	2	-0	3	3	bedeckt				
Karlsruhe	81.5	E 2	11	3	-0	2	1.0	10/10 a-str				
Friedrichshafen	81.1	ENE 2	11	0	-0.5	2	1.0	bedeckt				
Bamberg	83.0	Süd	11	2	-0	3	4	bedeckt				
München	82.6	E 3	11	-1	-0	2	2.0	bedeckt				
Strassburg	80.8	NNE 1	01	-1	-0	1	4	10/10				
Posen	87.3	NE 1	11	-2	+1.0	1	4	10/10 a-str				
Kahler Asten 852												
Brocken 1148	879.3	SE 5	01	-2	-0	0	5.0	10/10 a-str				
Fichtelberg 1213	872.4	ESE 5	27	3	-0	4	0	Nebel				
Schneekoppe 1603												
Zugspitze 2964	539.2	E 3	01	-3	-0	0	5.0	klar				

List	2p: NW 2-3, bewölkt, etwas düst. See 2 7p: NW 2, heiter, etwas düst. See 2
Bülk	2p: 778.6 SW 1, witter 00, 6° Sicht 10km See 0 7p: 771.3 SW 2, witter 01, 5° Sicht 20km See 0
Arkona	7p: NW 2, heiter, See 3
Aussenjade	
Marienleuchte	2p: 781.3, NW 3, witter 24, 7° Sicht 4km See 2 7p: 783.1, W 4, klar, 8° Sicht 20km, See 2
Borkumriff	2p: 782.7, SW 2, witter 25, 8° 7p: 783.7, E 2, witter 29, 7° See 1
Amrumbank	2p: NE 1, klar, See 2, L.T. 3.8, W.T. 6.9 7p: ENE 1, heiter, See 2, L.T. 5.3, W.T. 6.9
Adlergrund	7p: NW 2, wolkenlos, See 2, Sicht 12 Seeun.
Borkum	Sp: 785.3, W 1, witter 27, 7°

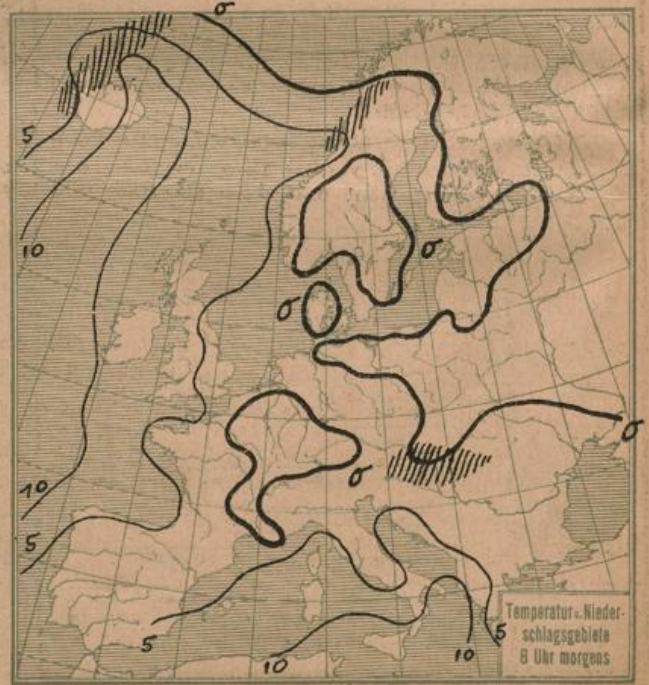
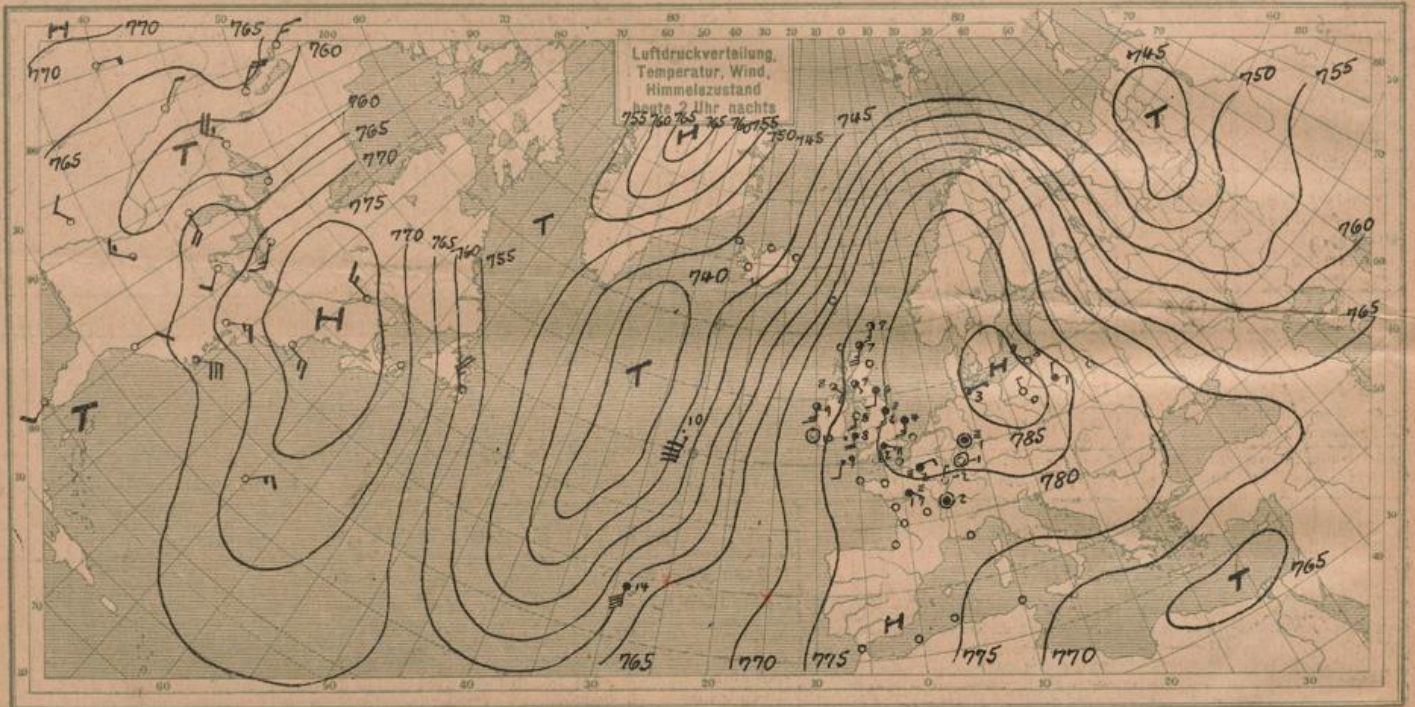
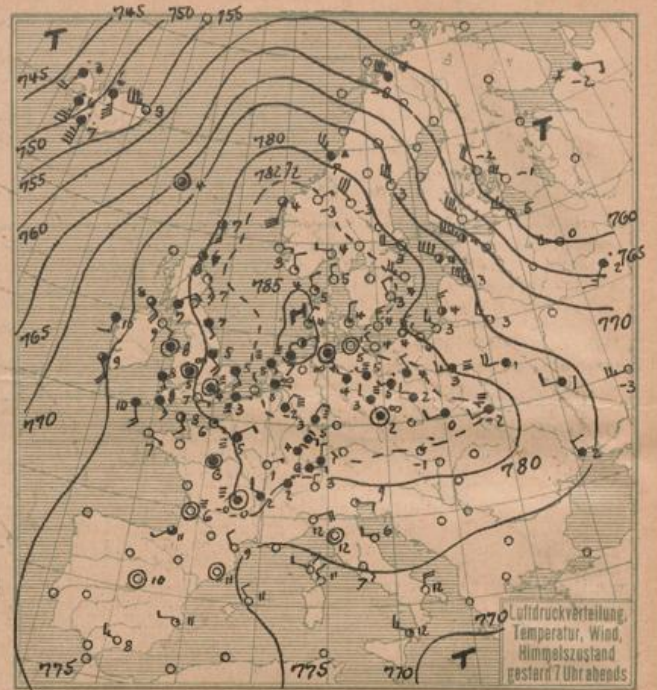
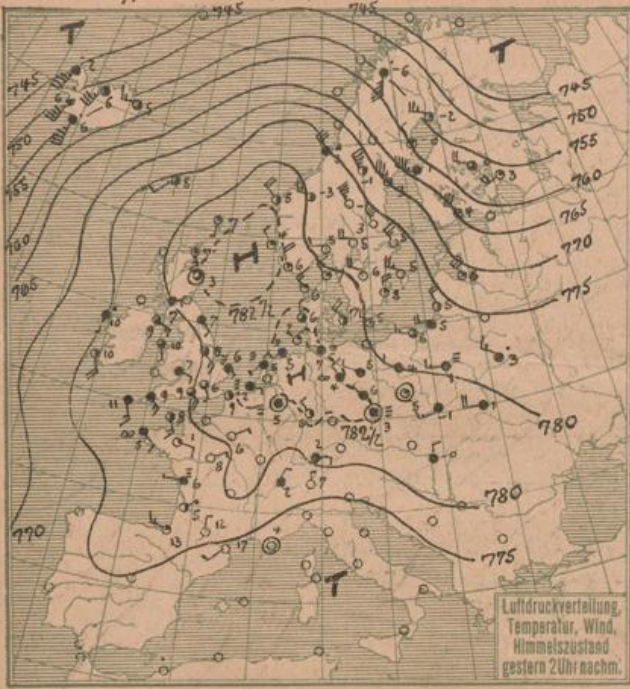
HEUTE MORGEN

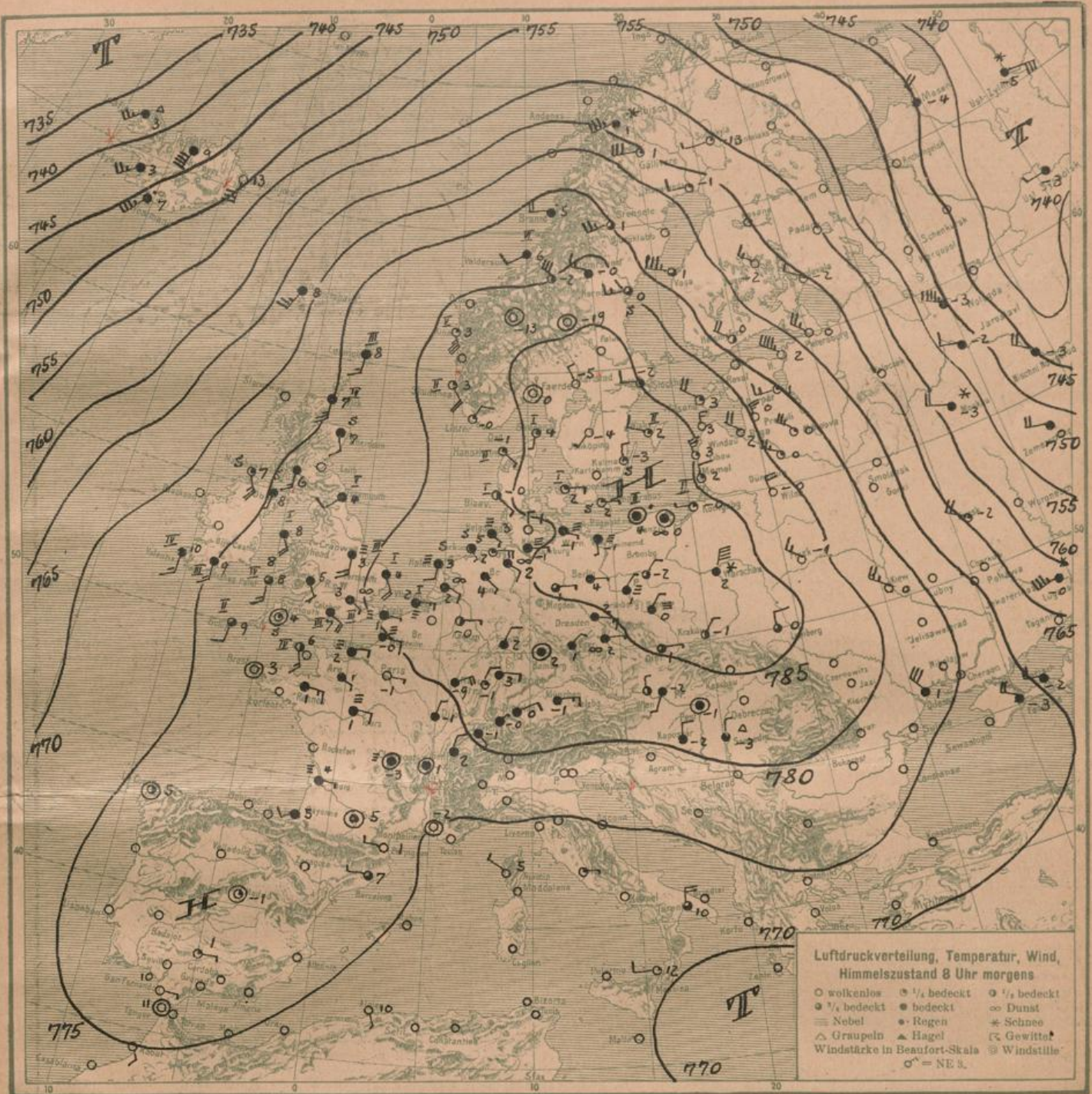
List	8a: SE 3, heiter, etwas düst. See 2 11a: SE 3, heiter, etwas düst. See 3
Bülk	8a: 783.1, SE 1, witter 00, 1° Sicht 20km See 0
Arkona	8a: E 3, heiter, See 3
Aussenjade	8a: SE 1, klar, See 2
Marienleuchte	8a: 784.7, ESE 5, witter 00, 1° Sicht 20km, See 4
Borkumriff	8a: 783.8, SE 3, witter 11, 6° See 2
Amrumbank	8a: SSE 1, bedeckt, See 2, L.T. 3.8, W.T. 6.5
Adlergrund	8a: SE leicht heiter, See 2, Borkum sichtbar, witter über Pörsch - Feuer sichtbar 11:00, SSE 1, klar, See 2, W.T. 2.8
Borkum	11a: 784.3, SE 2, witter 11, 0°

*Es beobachten: Dresden 8⁰⁰a, Karlsruhe 7¹⁶a, Schneekoppe 7⁰⁸a, Zugspitze 7¹⁴a Luftdruck der Bergstationen nicht auf Schwere und N- Meeresspiegel reduziert.

Dienstag, 20. Januar 1925

DEUTSCHE





ALLGEMEINE ÜBERSICHT 8 Uhr morgens: *Dienstag, 20. Januar 1925*

Das schon gestern sehr gestärkte Hochdruckgebiet hat zum heutigen Tage weiter an Intensität und Ausdehnung ungemein gewonnen. Kerne höchsten Druckes mit 787mm liegen über Südschweden und Ostdeutschland. Schon ist in diesen Gebieten, durch starke nächtliche Ausstrahlung gefördert, die Temperatur nicht unerheblich gesunken. Eine Wetterlage, die Winterwetter bedingt dürfte sich vorbereiten, wenn auch vorerst ihre Reichweite nach Westen nicht genau zu bestimmen ist. Eine sehr tiefe Druckfurche liegt auf dem Ocean und greift weit nach Süden bis westlich der Azoren.

WETTERAUSSICHTEN AN DER DEUTSCHEN KÜSTE für *Mittwoch, 21. Januar 1925*

NORDSEE, westl. OSTSEE Schwache Winde aus Südost - Quadranten, noch Dunst und Nebel, tags Aufheitern, Temperaturabnahme, Nachtfrost, trocken.

mittlere OSTSEE: (Wetterwarte Swinemünde) Fortdauer der herrschenden, teils heiteren, teils nebligen Witterung bei schwacher Luftbewegung aus veränderlichen Richtungen, Nachtfrost.

östl. OSTSEE: (Wetterwarte Königsberg) Trocken, wolkig bis ziemlich heiter, Temperatur tagsüber in der Nähe des Gefrierpunktes, nachts mäßiger Frost.

Sturmwarnungen:

F. A. D. Lummerer.

NACH AUFZEICHNUNGEN DER REGISTRIERAPPARATE ZU HAMBURG SEIT GESTERN 8 UHR MORGENS (M.E.Z.)

Table with columns for STUNDE (9-12n, 1-8) and STATION (Wien, Zürich, Helder, etc.). Rows contain data for Thermograph, Barograph, Anemograph, and Sonnenscheindauer.

AUFSTIEGE

Table with columns for STATION, Wind in m/s, Seehöhe, Zeit, Boden, 200, 500, 1000, 1500, 2000, 2500, 3000, 3500, 4000, 4500, 5000, Bemerkungen.

SCHIFFSMELDUNGEN

Table with columns for Datum, Zeit, Breite, Länge v. Gr., Luftdruck, Wind, Wetter, Temp. Luft/Wasser, Sichtweite, Wolken, See, Dünung aus.