

# WETTERBERICHT DER DEUTSCHEN SEEWARTE

JAHRGANG 50 Nr. 22

VERLAGSORT HAMBURG.

Donnerstag, 22. Jan. 1925

Mitteleuropäische Zeit — Luftdruck reduziert auf 0° Temperatur, N-Meerespiegel, Schwere in 45° Breite — Temperatur in Grad Celsius — Windst. nach Beaufortskala (12 = Orkan) — Wetter: 00 bis 09 wolkenlos bis halb bedeckt, 10-19 halb bis ganz bedeckt, 20-29 Dunst oder Nebel, 30-39 Schauer, 40-49 Riese Regen, 50-59 sonstiger Regen, 60-69 Schnee, 70-79 Regen und Schnee gemischt, 80-89 Graupeln oder Hagel, 90-99 Gewitter — W = Witterungsverlauf seit der letzten Beobachtung: 0 = wolkenlos bis halb bedeckt, 1 = wolkig, 2 = anhaltend ganz bedeckt, 3 = Dunst oder Nebel, 4 = dichter Nebel, 5 = Schauer, 6 = Regen oder Riese Regen, 7 = Schnee, 8 = Graupeln oder Hagel, 9 = Gewitter — Relative Feuchtigkeit: 0 = 95-100%, 9 = 90-94%, 8 = 80-89%, 7 = 70-79%, 6 = 60-69%, 5 = 50-59%, 4 = 40-49%, 3 = 30-39%, 2 = 20-29%, 1 = 10-19%.

## NACHMITTAG UND ABEND DES VORTAGES

DEUTSCHE STATIONEN	NACHMITTAG 2 UHR							ABEND 7 UHR															
	Luftdruck	Wind	Wetter	Temp.	Luftdruck Char. u. Rnd.	Sichtweite in Km	Wolken	Rel. Feucht%	See	Luftdruck	Wind	Wetter	Temp.	Luftdruck Char. u. Rnd.	W	Sichtweite in Km	Wolken	Rel. Feucht%	Nieder-sonnig	Max.	Min.	See	
Borkum	779.3	SE 2	II	3	-0.5	2	9/10	88	-	778.1	SE 2	II	3	-0.5	2	9/10	88	-	-	-	-	-	-
Altenwalde										78.1	ESE 2	II	3	-0.5	2	10/10	88	-	-	-	-	-	-
Helgoland		SE 2	bed.								SE 2	bed.											3
Bremen										72.6	SE 3	II	3	0.0	3	10/10	88	-	-	-	-	-	-
Hamburg	77.8	ESE 1	II	2	-1.0	3	2	Dunst	8	77.1	ESE 3	II	3	-0.5	2	10/10	88	-	-	-	-	-	-
Kiel	80.1	SE 2	II	0	-0.5	2	10/10	88	8	77.2	SE 2	II	0	0.0	1	10/10	88	-	-	-	-	-	-
Warnemünde										80.2	E	II	-2	0.0	3	10/10	88	-	-	-	-	-	-
Swinemünde	81.3	SSE 1	0	-1	-1.0	0	4	wolkenlos	8	80.9	SE 1	0	-1	0.0	0	4	wolkenlos	8	0	0	0	0	
Rügenwaldermünde										81.7	SSE 2	0	-3	-0.3									
Danzig										82.3	SE 2	0	-2	-1.0	3	10	wolkenlos	9	0	0	0	0	
Königsberg	83.5	W	1	0	0.0	0	20	3/10	8	83.5	SW 1	II	-1	-0.0	1	10/10	88	-	-	-	-	-	
Memel	83.3	NW 2	0	3	+0.5	0	20	1/10	7	83.3	NW 3	0	2	0.0	0	20	3/10	88	-	-	-	-	
Aachen	76.1	E	II	5	-0.5	1	20	3/10	8	75.8	SE 3	II	5	-0.5	1	10	9/10	88	-	-	-	-	
Löninge										77.4	SE 1	II	3	-0.5	2	10/10	88	-	-	-	-	-	-
Hannover	78.4	E	3	II	1	-1.0	2	10/10	9	77.7	ESE 3	II	2	+0.5	2	10	10/10	88	-	-	-	-	
Magdeburg	77.1	E	1	2.6	4	-0.5	3	2	1/10	77.0	E	1	0	-1	1	2	3/10	88	-	-	-	-	
Dresden	77.6	SE 5	0	1	-0.5	0	20	wolkenlos	7	77.2	SE 4	0	1	0.0	0	20	wolkenlos	7	0	2	0	0	
Berlin	80.3	ESE 1	0	2	-1.0	0	2	II	7	77.8	SSE 2	0	1	0.0	0	2	wolkenlos	8	0	3	0	0	
Grünberg 1/8 Schl.										81.1	ESE 3	0	2	0.0	0	20	II	8	0	2	0	0	
Breslau	81.4	SE 2	0	0	0.0	3	4	wolkenlos	0	81.6	SE 2	0	-1	-1.0	0	4	wolkenlos	8	0	1	0	0	
Frankfurt 4/M.	78.1	E	2	II	3	-1.0	2	10	7	77.8	SE 2	II	3	0.0	2	10/10	88	-	-	-	-	-	
Friedrichshafen										78.7	SE 2	0	-1	0.0	1	4	1/10	88	-	-	-	-	
Bamberg										79.1	SE 2	0	-2	0.0	1	50	1/10	88	-	-	-	-	
Karlsruhe										76.7	NE 1	0	3	0.0	1	10	wolkenlos	8	0	5	0	0	
München										77.6	SE 2	0	-2	+0.5	0	4	1/10	88	-	-	-	-	
Strassburg	76.4	SE 1	II	6	-0.5	7	10			76.9	SE 2	II	0	0.0	8	2							
Posen	80.2	ESE 2	0	1	-1.0	0	20	2/10	8	82.5	ESE 2	0	-1	-0.5	0	4	wolkenlos	8	0	0	0	0	
Kahler Asten 852		SE 3	22	-2	-0.5	3	0.20	Nebel	0		SSE 4	27	-3	-0.5	3		Nebel	0	0	0	0	-1	
Brocken 1148										678.5	S 3	0	5	0.0	0	50	2/10	88	-	-	-	-	
Fichtelberg 1213	659.5	SSE 4	0	1	-0.5	3	1/10	88	0	669.7	SSE 5	0	-2	0.0	3	4	2/10	88	-	-	-	-	
Schneekoppe 1603																							
Zugspitze 2964	538.1	S 2	0	-2	0.0	0	50	wolkenlos	5	538.4	S 1	0	-4	0.0	0	50	wolkenlos	5	0	0	0	-2	

\*) Es beobachten statt um 2p und 7p: Kiel und Warnemünde um 8p, Aachen um 2<sup>1</sup>p, Dresden um 2<sup>3</sup>p und 7<sup>3</sup>p, Bamberg um 9<sup>1</sup>p, K' Asten 2<sup>3</sup>p, Brocken 2<sup>4</sup>p, Schneekoppe 9<sup>3</sup>p, Zugspitze 2<sup>1</sup>p, 9<sup>1</sup>p — Luftdruck der Bergstationen nicht auf Schwere und N-Meerespiegel reduziert.

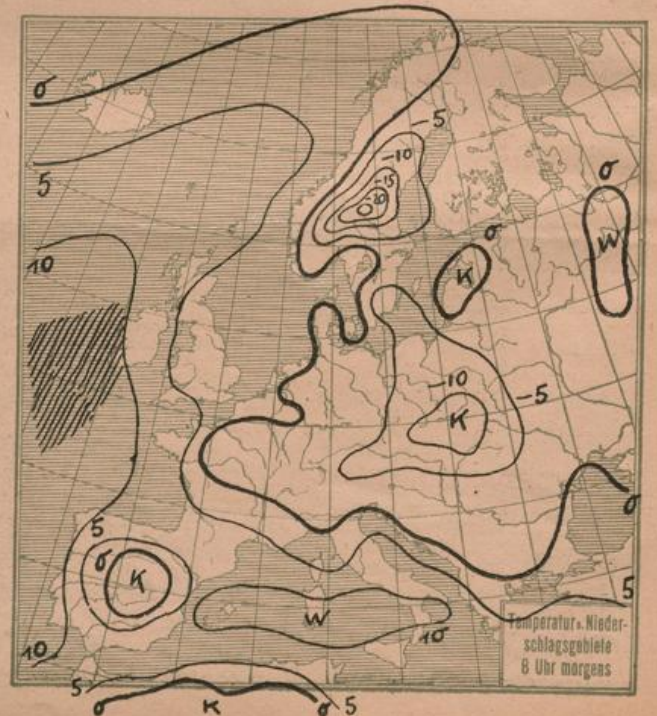
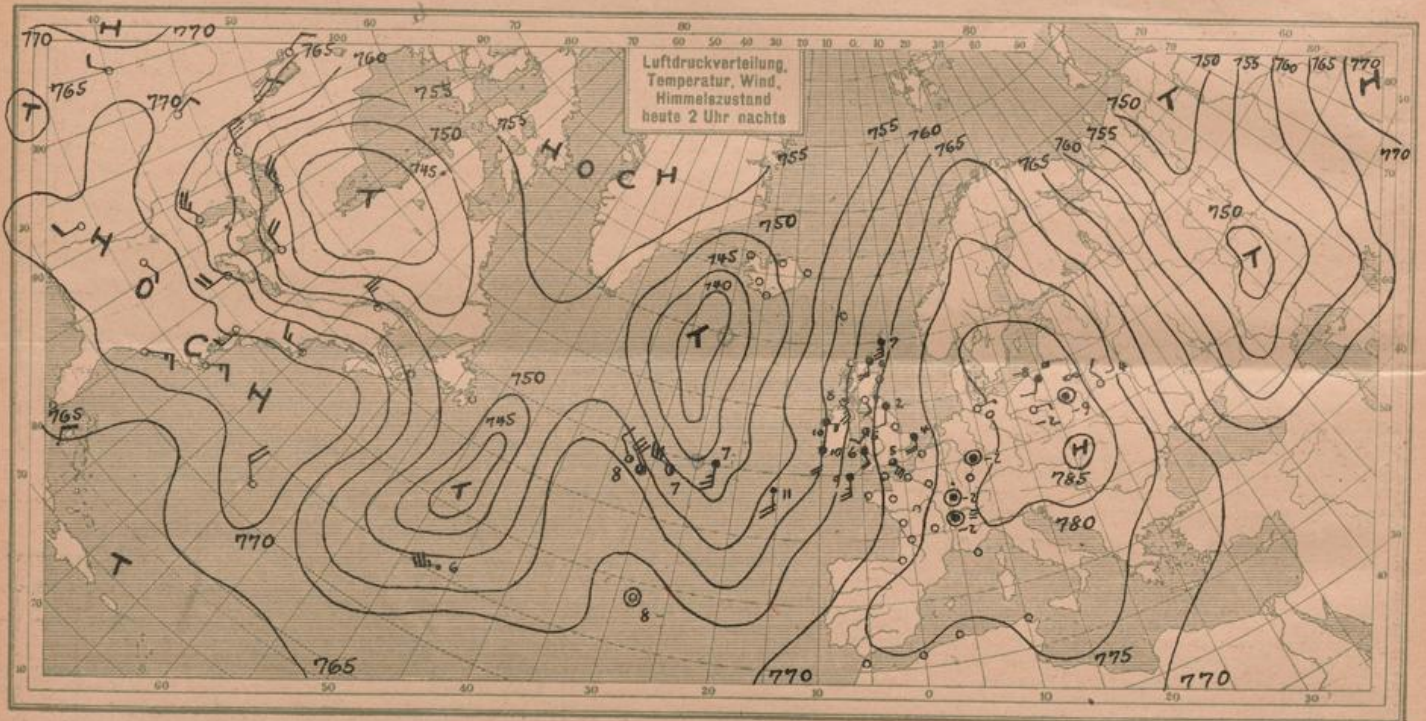
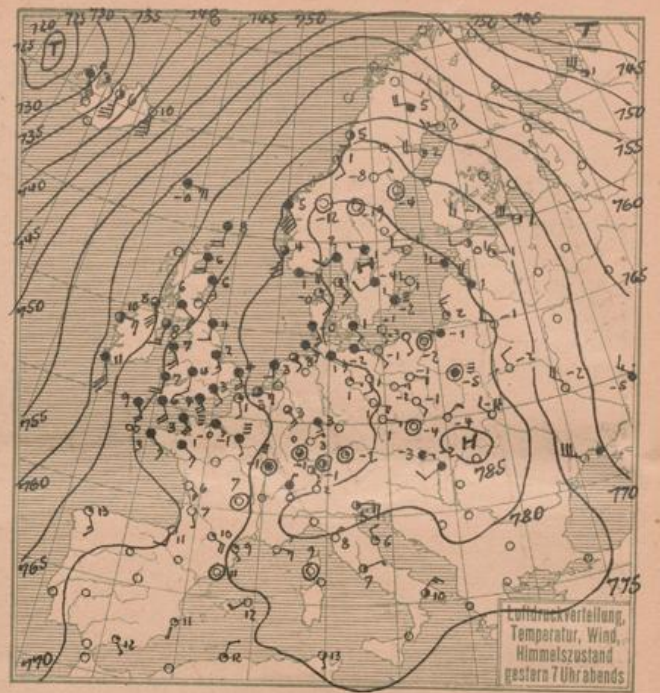
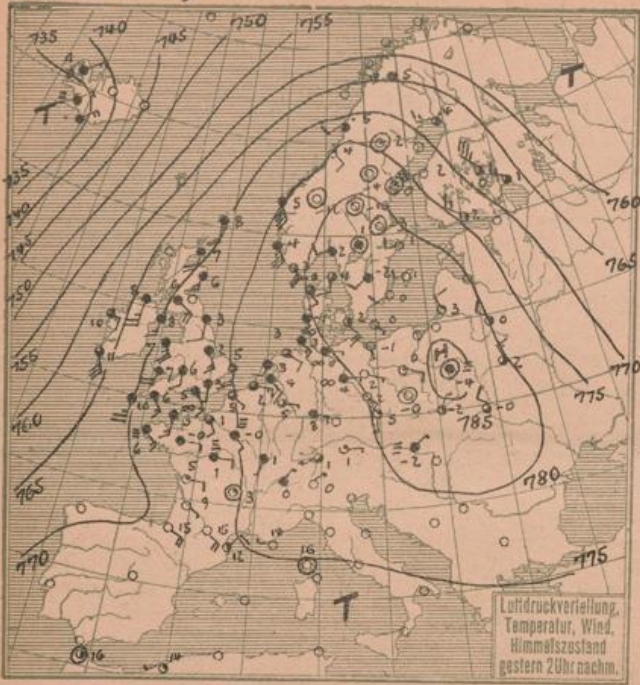
### KÜSTENSTATIONEN UND FEUERSCHIFFE

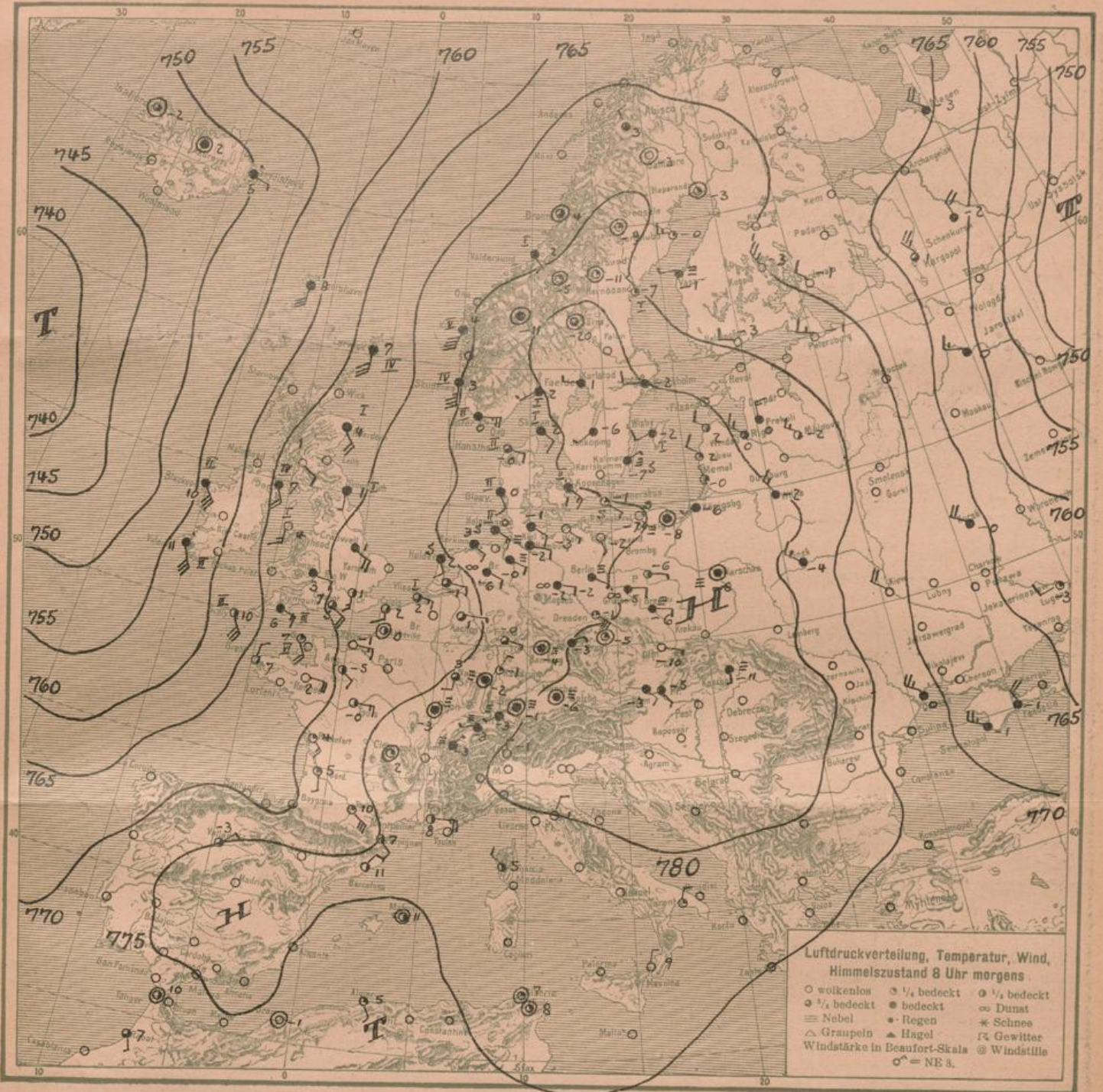
NACHMITTAG und ABEND des VORTAGES	
List	2p SE 2-3, bed. Nebel, See 3 7p SE 2-3, bed. diesig, See 2
Bülk	7p 77.6 SE 3, bed. diesig, Sicht 10 km, See 1
Arkona	7p SE 3, bed. diesig, See 3
Aussenjade	7p
Marientraute	7p 82.3 ESE 3, bed. diesig, Sicht 10 km, See 4
Borkumriff	7p 77.6 SE 3, bed. diesig, See 2
Amrumbank	2p SSE 3, bed. See 2 7p SSE 3, bed. See 2
Adlergrund	7p heiter, SSE 3, See 3, Sicht 8 Sm
Borkum	5p 77.7 SE 2, bed. diesig, See 2
HEUTE MORGEN	
List	8a SE 2-3, bed. gew. Sicht, See 2
Bülk	
Arkona	8a E 2, heiter, See 3
Aussenjade	8a SSE 3, bed. See 2
Marientraute	
Borkumriff	8a 76.4 SSE 3, bed. diesig, See 2
Amrumbank	8a SE 3, bed. See 2
Adlergrund	8a wolkig, SSE 2, See 3, Sicht 8 Sm 11a heiter, SE 3, II 2 diesig, Sicht 8 Sm
Borkum	

### HEUTE MORGEN 8 UHR

DEUTSCHE STATIONEN	Luftdruck	Wind	Wetter	Temp.	Luftdruck Char. u. Rnd.	W	Sichtweite in Km	Wolken	Rel. Feucht%	Nieder-sonnig	Min.	See
Borkum	777.4	SE 2	II	3	-0.5	2	10	10/10	88	-	-	-
W' haven	76.6	SSE 4	2	0	-1.0	2	1	Nebel	9	0	0	-
Helgoland	75.5	SE 3	bed.									2
Altenwalde	76.2	ESE 2	2	-1	-1.0	4	0.20	Nebel	0	0	1	-
Bremen	75.9	SE 2	2	0	-0.5	4	1	8/10	88	-	-	-
Hamburg	77.5	ESE 2	2	2	-0.5	3	1	Dunst	9	0	-2	-
Gr. Borsfel		E 1	Neb.	-2								-
Kiel	77.3	SE 2	II	-1	-0.5	2	10	10/10	88	-	-	-
Warnemünde	76.3	SE 1	0	-3	-0.5	0	2	wolkenlos	9	0	-1	-
Swinemünde	79.1	SSE 1	0	-2	-0.5	0	4	wolkenlos	8	0	-4	-
Rügenwaldermünde	77.9	SE 3	0	-7	-0.5	0						-8
Danzig	82.6	SE 2	2	-8	0.0	4	50	2/10	88	-	-	-8
Königsberg	82.5	SW 1	27	-6	-0.5	4		Nebel	9	0	-7	-
Memel	81.8	NW 1	0	0	-1.0	0	10	1/10	88	-	-	-1
Aachen	74.8	ESE 1	II	1	-0.5	1	10	8/10	88	-	-	-1
Löninge	75.9	ESE 1	II	2	-1.5	4		1/10	88	-	-	-1
Hannover	75.9	E 1	2	-1	-0.5	0	-20	Nebel	9	0	-2	-
Magdeburg	77.4	ESE 2	2	2	-0.5	0	2	3/10	88	-	-	-2
Dresden	78.1	SE 6	0	-1	0.0	0	10	1/10	88	-	-	-2
Berlin	78.7	SE 1	2	-2	0.0	0	7	Nebel	8	0	-3	-
Grünberg 1/8 Schl.	80.7	ESE 2	2	-5	-0.5	0	10	1/10	88	-	-	-5
Breslau	80.2	ESE 2	2	-6	0.0	2	2	1/10	88	-	-	-6
Frankfurt 4/M.	77.9	ESE 1	II	0	0.0	2	2	1/10	88	-	-	-6
Karlsruhe	77.3	NE 1	0	-1	0.0	0	3	1/10	88	-	-	-6
Friedrichshafen	79.3	SE 2	2	-1	+0.5	3	0.20	Nebel	0	0	3	-
Bamberg	79.1	SE 2	2	-4	0.0	3	0.20	Nebel	0	0	2	-
München	80.5	SE 2	2	-6	0.0	3	-0.20	Nebel	0	0	6	-
Strassburg	77.4	SE 2	2	-6	0.0	0						-
Posen	81.8	ESE 1	0	-6	+0.5	0	4	1/10	88	-	-	-7
Kahler Asten 852		SE 3	2	-4	-0.5	0	1	1/10	88	-	-	-4
Brocken 1148	678.1	S 3	0	4	-1.0	0	50	2/10	88	-	-	3
Fichtelberg 1213	669.8	SSE 5	0	4	0.0	3	10	1/10	88	-	-	5
Schneekoppe 1603												
Zugspitze 2964	538.4	S 2	0	-5	0.0	0	50	wolkenlos	4	0	5	-

\*) Es beobachten: Dresden 8<sup>3</sup>a, Karlsruhe 7<sup>3</sup>a, Schneekoppe 7<sup>3</sup>a, Zugspitze 7<sup>3</sup>a — Luftdruck der Bergstationen nicht auf Schwere und N-Meerespiegel reduziert.





ALLGEMEINE ÜBERSICHT 8 Uhr morgens: Donnerstag, 22. Januar 1925.

Druckfall in höheren Luftschichten hat das mitteleuropäische Hoch von Westen her ein wenig abgebaut, in dessen Bereich sich allenthalben geringfügiger Temperaturrückgang und fast durchweg auch wolkenloser Himmel zeigt, in Küstennähe Nebel. Da aber das südwestlich Island befindliche Tief, dessen warme Vorderseitenwinde größere Stärken aufweisen als die vom kalten Festland wehenden Südostwinde, nordostwärts zieht, und da in Südwesteuropa dem erwähnten Druckfall bereits ein primärer Druckanstieg zu folgen scheint, wird eine durchgreifende Änderung des Wetters nicht erfolgen.

WETTERAUSSICHTEN AN DER DEUTSCHEN KÜSTE für Freitag, 23. Januar 1925.

NÖRDSEE, westl. OSTSEE Mäßige südöstliche bis südliche Winde, Strichnebel, nachts leichter Frost, tags etwas milder, wechselnde Bewölkung, trocken.

mittlere OSTSEE: (Wetterwarte Swinemünde) Fortdauer der herrschenden Witterung.

östl. OSTSEE: (Wetterwarte Königsberg) Schwache nordöstliche Winde, trockenes, frühmorgens wieder zeitweise nebliges, sonst heiteres Frostwetter.

Sturmwarnungen:

NACH AUFEICHNUNGEN DER REGISTRIRERAPPARATE ZU HAMBURG SEIT GESTERN 8 UHR MORGENS (M.E.Z.)

Table with columns for STUNDE (9-18), Thermograph, Barograph, Anemograph, and Sonnenscheindauer in Min.

Table with columns for STATION, Gestern nachm. 2Uhr, Gestern abend 7Uhr, Heute morgen 8Uhr, and corresponding weather data for various locations.

AUFSTIEGE

Table with columns for STATION, Wind in %/S, Seeshöhe, Zeit, Boden, 200, 500, 1000, 1500, 2000, 2500, 3000, 3500, 4000, 4500, 5000, and Bemerkungen.

SCHIFFSMELDUNGEN

Table with columns for Datum, Zeit, Breite, Länge v. Gr., Luftdruck, Wind, Wetter, Temp. Luft/Wasser, Sichtweite in Km, Wolken, See, Dünung aus, and corresponding ship report data.