

WETTERBERICHT DER DEUTSCHEN SEEWARTE

JAHRGANG 50 Nr. 23

VERLAGSORT HAMBURG

Freitag, 23. Januar 1925

Mitteuropäische Zeit — Luftdruck reduziert auf 0° Temperatur, N-Meerespiegel, Schwere in 45° Breite — Temperatur in Grad Celsius — Windst. nach Beaufortskala (12 = Orkan) — Wetter: 00 bis 09 wolkenlos bis halb bedeckt, 10-19 halb bis ganz bedeckt, 20-29 Dunst oder Nebel, 30-39 Schauer, 40-49 Riesregen, 50-59 sonstiger Regen, 60-69 Schnee, 70-79 Regen und Schnee gemischt, 80-89 Graupeln oder Hagel, 90-99 Gewitter — W = Witterungsverlauf seit der letzten Beobachtung: 0 = wolkenlos bis halb bedeckt, 1 = wolkig, 2 = anhaltend ganz bedeckt, 3 = Dunst oder Nebel, 4 = dichter Nebel, 5 = Schauer, 6 = Regen oder Riesregen, 7 = Schnee, 8 = Graupeln oder Hagel, 9 = Gewitter — Relative Feuchtigkeit: 0 = 95-100%, 9 = 90-94%, 8 = 80-89%, 7 = 70-79%, 6 = 60-69%, 5 = 50-59%, 4 = 40-49%, 3 = 30-39%, 2 = 20-29%, 1 = 10-19%.

NACHMITTAG UND ABEND DES VORTAGES

DEUTSCHE STATIONEN	NACHMITTAG 2 UHR										ABEND 7 UHR													
	Luftdruck	Wind	Wetter	Temp.	Luftdruck Char. u. Änd.	W	Sichtweite in km	Wolken	Rel. Feuchtigk.	Nieder-schlag	Min. See	Luftdruck	Wind	Wetter	Temp.	Luftdruck Char. u. Änd.	W	Sichtweite in km	Wolken	Rel. Feuchtigk.	Nieder-schlag	Min. See		
Borkum	776.4	SE 2	15	2	-1.0	3	4	1/10	a str.	0	777.3	ESE 2	15	1	-0.0	3	4	1/10	a str.	0	0	-1	-	
Alfwalder Heigoländ	776.2	SE 2	24	2	-1.0	4	—	1/10	a str.	0	777.0	SE 2	18	—	-0.5	4	0.20	1/10	a str.	0	0	-1	-	
Bremen	776.4	SE 3	Nebel	—	—	—	—	—	—	—	776.6	SE 2	21	-1	-1.0	3	4	1/10	2/10	2/10	9	0	2	-
Hamburg	767	SE 2	24	0	-2.0	3	1	1/10	2/10	a str.	8	774.4	SE 2	26	—	-0.5	3	—	Dunst	9	0	2	-	
Kiel	775.4	SE 1	01	1	-1.5	0	—	1/10	wolkenlos	8	775.7	NW 1	01	0	-1.0	0	—	—	wolkenlos	9	0	1	-	
Warnemünde	776.9	SSE 1	01	0	-1.5	0	4	1/10	wolkenlos	7	775.4	SE 1	01	-0	-2.0	0	1	—	wolkenlos	9	0	0	0	
Swinemünde	769	SSE 1	01	0	-1.5	0	4	1/10	wolkenlos	7	775.5	SSE 1	01	-1	-0.5	0	4	—	"	8	0	1	-	
Rügenwaldermünde	769	SSE 1	01	0	-1.5	0	4	1/10	wolkenlos	7	76.3	SE 2	00	2	-0.7	—	—	"	8	0	2	0		
Danzig	81.3	S	1	01	-1.5	3	10	1/10	a str.	8	779.3	SSE 1	01	-2	-1.0	0	20	1/10	wolkenlos	0	0	2	-	
Königsberg	81.2	Stille	05	-2	+1.0	4	4	1/10	a str.	0	777.7	Stille	26	-8	-0.5	4	—	Nebel	9	0	-3	-		
Memel	81.5	NW 1	01	3	-0.5	0	20	1/10	a str.	8	80.0	W 2	12	-1	-0.5	2	10	1/10	wolkenlos	8	0	-0	-	
Aachen	772.9	SSW 2	11	13	-0.5	1	50	1/10	a str.	4	772.6	SW 3	11	7	0.0	1	10	1/10	2/10	6	0	13	-	
Löningen	772.9	SSW 2	11	13	-0.5	1	50	1/10	a str.	4	773.2	SE 1	00	1	-1.0	2	0.20	1/10	a str.	0	0	3	-	
Hannover	774.5	SE 3	11	5	-2.0	3	10	1/10	a str.	6	774.0	SE 1	01	1	+0.5	0	10	1/10	wolkenlos	8	0	6	-	
Magdeburg	767	SE 2	26	5	-1.0	3	1	1/10	Nebel	7	774.7	SSE 2	01	3	+0.0	0	4	—	"	7	0	5	-	
Dresden	768	SE 6	01	3	-1.0	0	10	1/10	a str.	5	76.5	SE 6	01	-1	-0.0	0	10	1/10	wolkenlos	6	0	3	-	
Berlin	772	ESE 1	01	5	-1.5	0	4	1/10	wolkenlos	7	775.7	E 1	26	3	-0.0	0	1	—	Nebel	5	0	5	-	
Grünberg 1/60h	772	ESE 1	01	5	-1.5	0	4	1/10	wolkenlos	7	78.0	ESE 2	01	0	+0.5	0	20	1/10	wolkenlos	6	0	4	-	
Breslau	770	SSE 2	11	5	-1.0	0	20	1/10	a str.	5	78.3	ESE 2	01	0	0.0	0	20	1/10	a str.	7	0	5	-	
Frankfurt a/M.	768	Stille	01	6	-1.0	0	1	1/10	a str.	7	76.3	SE 1	01	3	0.0	0	2	—	wolkenlos	7	0	6	-	
Friedrichshafen	768	Stille	01	6	-1.0	0	1	1/10	a str.	7	78.7	Stille	27	-1	0.0	3	0.20	1/10	Nebel	0	0	-0	-	
Bamberg	768	Stille	01	6	-1.0	0	1	1/10	a str.	7	78.0	SW 1	01	-2	0.0	0	20	1/10	wolkenlos	7	0	4	-	
Karlsruhe	768	Stille	01	6	-1.0	0	1	1/10	a str.	7	75.0	NW 1	01	2	-0.5	0	10	1/10	wolkenlos	7	0	5	-	
München	770	Stille	24	-3	-1.0	3	2	—	Dunst	0	779.0	Stille	27	-3	+0.0	3	0.20	1/10	Nebel	0	0	-2	-	
Strassburg	766	Stille	11	0	+1.0	0	0.20	—	—	—	76.3	Stille	29	-9	-0.5	2	2	—	—	—	—	—	—	
Posen	80.1	ESE 2	12	3	-1.0	0	4	1/10	a str.	6	78.5	ESE 3	01	-0	0.0	1	10	1/10	wolkenlos	8	0	3	-	
Kahlerstein 552	—	SW 3	01	-1	-0.5	3	20	1/10	a str.	0	—	SW 5	01	-1	-0.0	0	10	1/10	2/10	0	0	1	-	
Brocken 1148	—	—	—	—	—	—	—	—	—	—	672.3	WSW 6	01	4	+1.0	0	50	1/10	wolkenlos	3	0	6	-	
Fichtelberg 1213	—	—	—	—	—	—	—	—	—	—	667.3	SSE 3	01	5	0.0	0	20	1/10	wolkenlos	5	0	7	-	
Schneekoppe 1603	—	—	—	—	—	—	—	—	—	—	—	—	—	—	—	—	—	—	—	—	—	—	—	
Zugspitze 2964	—	—	—	—	—	—	—	—	—	—	537.9	SW 1	01	-4	0.0	0	10	1/10	wolkenlos	4	0	-4	-	

*) Es beobachtet um 2 p und 7 p: Kiel und Warnemünde um 8 p, Aachen um 2¹⁴ p, Dresden um 2³⁰ p und 7²⁰ p, Bamberg um 9¹⁷ p, K' Aachen 2³⁰ p, Brocken 2¹⁰ p, Schneekoppe 9³⁰ p, Zugspitze 2¹⁰ p, 9¹⁰ p — Luftdruck der Bergstationen nicht auf Schwere und N-Meerespiegel reduziert.

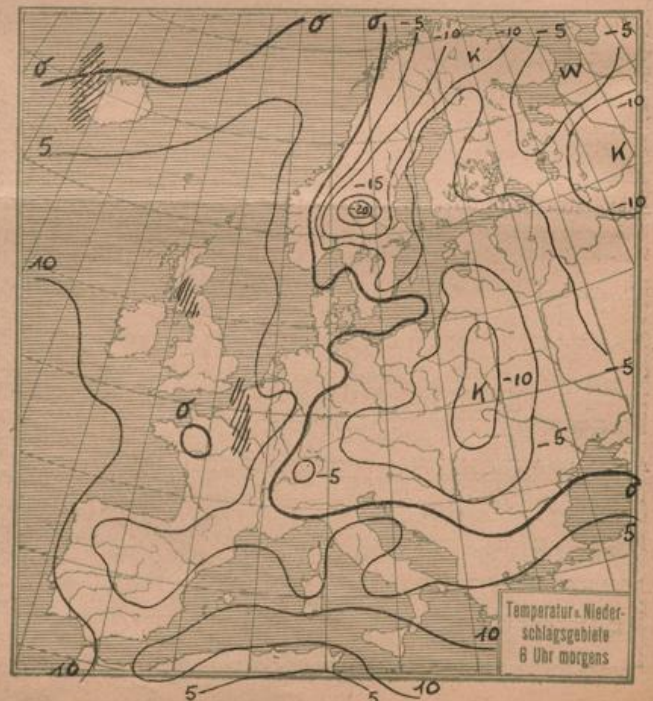
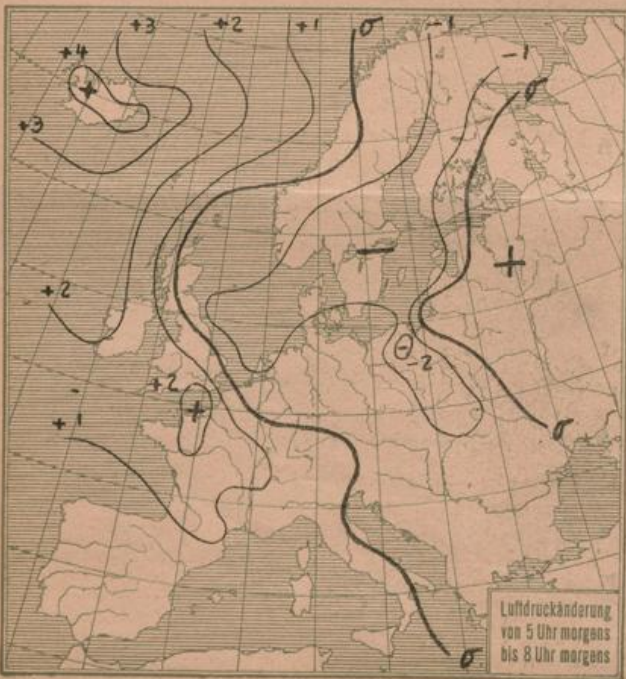
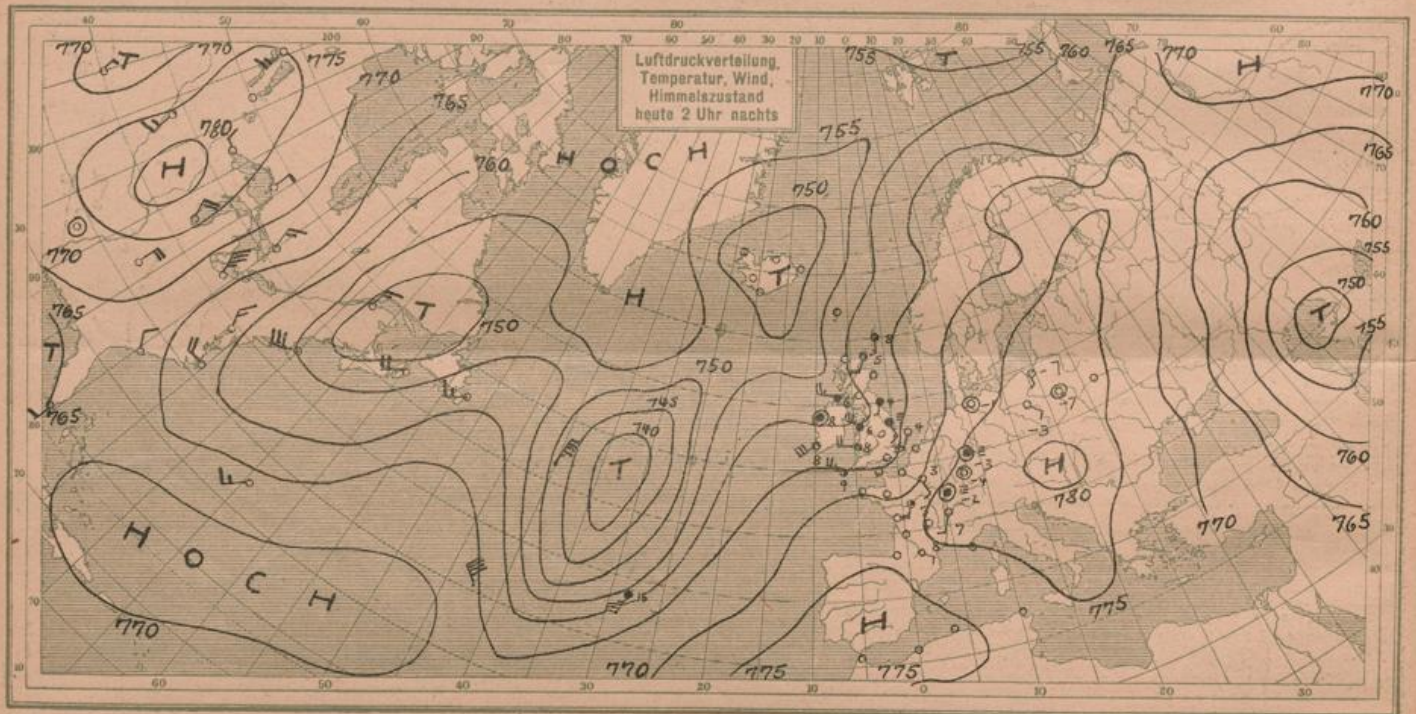
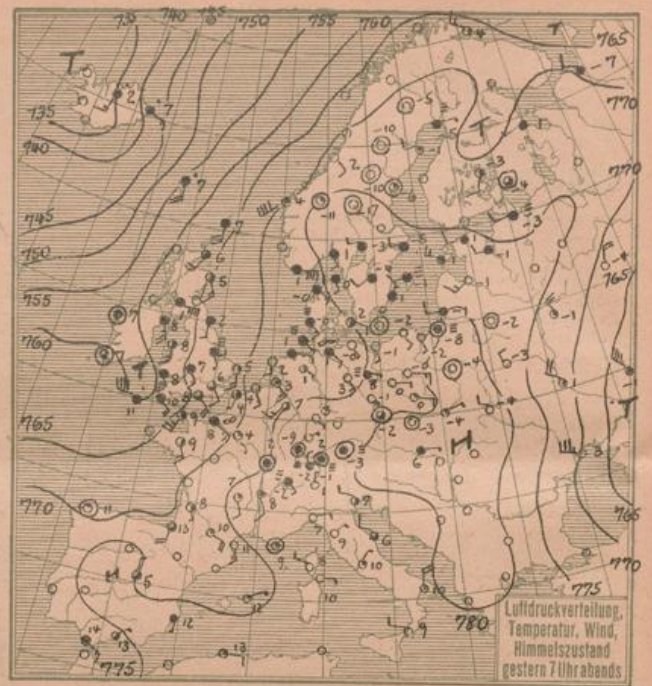
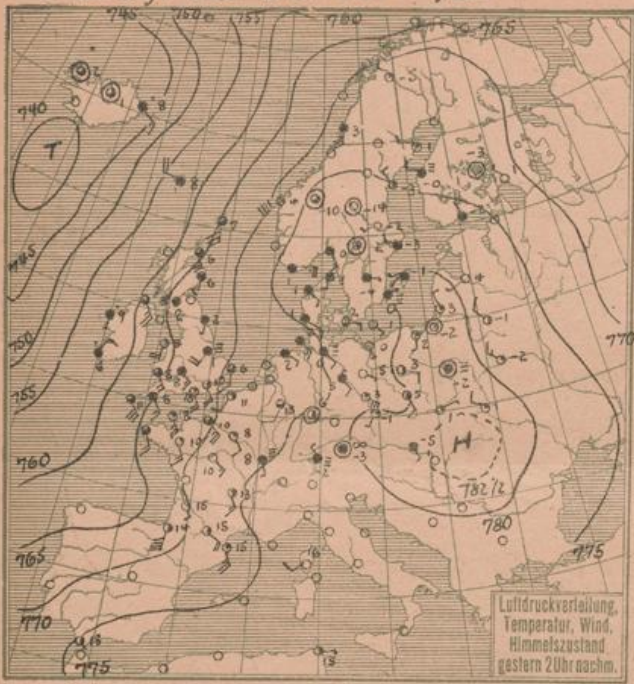
KÜSTENSTATIONEN UND FEUERSCHIFFE

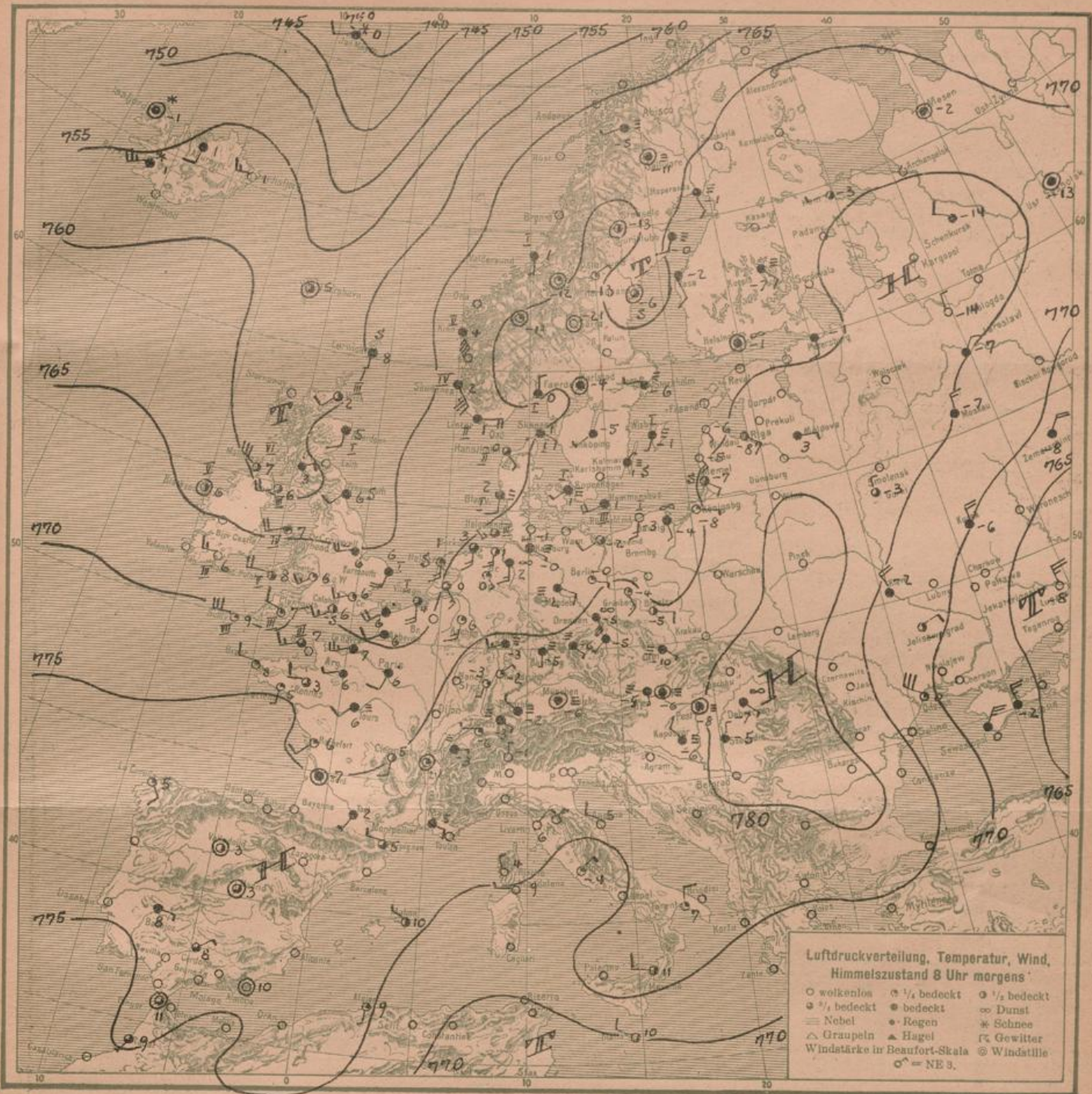
NACHMITTAG und ABEND des VORTAGES	
List	2 p ESE 2-3, heiter, diesig, See 4 7 p ESE 2 1/2 bed., diesig, See 2
Bülk	2 p 79.8, SE 2, 11, 3, Sicht 10 km, See 3 7 p 79.2, SE 2, 11, 3, " " " " " "
Arkona	7 p SE 3, heiter, See 3
Aussenjade	—
Marientraute	2 p 77.6, ESE 2, 11, 3, Sicht 10 km, See 2 7 p 76.5, ESE 2, 01, 2, " " " " " "
Borkumriff	2 p 74.4, SSE 2, 10, 3, 3 7 p 72.8, SSE 3, 10, 3, See 2
Amrumbank	2 p ESE 3, Nebel, See 2 7 p SE 3, Nebel, See 2
Adlergrund	7 p heiter, SSE 3, See 2, Sicht 8.5 km
Borkum	6 p 74.5, ESE 2, 15, 1
HEUTE MORGEN	
List	8 a SE 2-3, Nebel, See 2
Bülk	8 a 68.8, SSW 1, 20, 1, Sicht 10 km, See 0 11 a 68.6, SSW 2, 20, " " " " " "
Arkona	8 a SW 3, heiter, See 3 11 a SW 3, heiter, See 3
Aussenjade	8 a SSW 3, klar, sonnig, See 1
Marientraute	8 a 76.1, SE 3, 20, 2, Sicht 2 km, See 1 10 a 75.7, E 2, 20, " " " " " "
Borkumriff	8 a 69.7, SSW 4, 10, 3, See 3
Amrumbank	8 a SSW 2, wolkig, See 2
Adlergrund	8 a heiter, SW 2, See 2, Sicht 8.5 km 11 a heiter, SW 3, See 3, " " " " " "
Borkum	11 a 70.5, S 3, " " " " " "

HEUTE MORGEN 8 UHR

DEUTSCHE STATIONEN	Luftdruck	Wind	Wetter	Temp.	Luftdruck Char. u. Änd.	W	Sichtweite in km	Wolken	Rel. Feuchtigk.	Nieder-schlag	Min. See
Borkum	770.8	S 3	11	3	-0.5	1	2	1/10	3/10	a str.	0
W' haven	71.1	S 3	01	1	-0.5	1	4	1/10	2/10	a str.	8
Heigoländ	69.5	SW 3	3/4 bed.	3	—	—	—	—	—	—	3
Alfwalder	70.7	SW 2	20	0	0.0	3	2	6/10	1/10	a str.	8
Bramen	71.4	S 3	25	2	0.0	3	4	1/10	1/10	a str.	9
Hamburg	72.5	SE 1	20	0	-0.5	0	1	1/10	2/10	a str.	9
Gr. Borstel	—	Stille	30	-1	—	—	—	—	—	—	-3
Kiel	71.2	S 2	01	1	0.0	0	2	1/10	wolkenlos	9	0
Warnemünde	72.6	SE 1	01	2	-0.5	0	2	1/10	1/10	a str.	8
Swinemünde	72.6	SW 2	01	2	-1.0	0	4	1/10	2/10	a str.	8
Rügenwaldermünde	72.7	SSW 3	00	-3	-2.0	—	—	—	—	—	-7
Danzig	73.9	SSE 1	20	-9	-1.0	0	4	1/10	2/10	a str.	7
Königsberg	76.6	ESE 1	01	8	-0.5	3	10	1/10	1/10	a str.	9
Memel	75.9	SE 2	02	-7	+1.5	3	4	1/10	0.10	a str.	8
Aachen	771	SSW 3	00	6	0.0	0	20	1/10	a str.	7	
Löningen	77.5	SE 1	00	0	0.0	0	10	1/10	a str.	0	
Hannover	775	SE 3	01	3	-0.5	0	1	1/10	a str.	7	
Magdeburg	770	ESE 2	26	-2	0.0	0	0.20	1/10	2/10	a str.	7
Dresden	767	SSE 6	20	-4	0.0	0	4	1/10	1/10	a str.	8
Berlin	772.8	ESE 1	01	0	0.0	1	2	1/10	2/10	a str.	8
Grünberg 1/60h	76.9	SE 3	01	4	-0.5	0	10	1/10	a str.	6	
Breslau	775.9	ESE 2	01	5	-0.5	0	4	1/10	2/10	a str.	8
Frankfurt a/M.	768	WSW 3	27	-3	0.0	3	0.20	1/10	a str.	9	
Karlsruhe	772	NW 1	01	-2	+0.5	0	0.50	1/10	Nebel	0	
Friedrichshafen	769	NW 1	01	-2	0.0	3	0.50	1/10	Nebel	0	
Bamberg	768	S 1	27	-3	0.0	3	0.50	1/10	Nebel	0	
Fürth	78.1	S 2	27	-3	0.0	2	1	1/10	Nebel	0	
München	771	Stille	25	6	0.0	4	0.20	1/10	Nebel	0	
Strassburg	771	S 1	01	-3	0.0	2	2	—	—	—	—
Posen	771	S 1	01	-3	0.0	2	2	—	—	—	—
Kahlerstein 552	—	WSW 4	02	-1	-0.0	0	10	1/10	1/10	a str.	0
Brocken 1148	672.6	SW 5	01	2	0.0	0	50	1/10	a str.	7	
Fichtelberg 1213	667.7	NW 3	02	2	-0.5	0	20	1/10	a str.	6	
Schneekoppe 1603	—	—	—	—	—	—	—	—	—	—	—
Zugspitze 2964	536.6	Stille	01	-6	-0.5	0	50	1/10	wolkenlos	4	

*) Es beobachtet: Dresden 8⁰⁰ a, Karlsruhe 7³⁰ a, Schneekoppe 7³⁰ a, Zugspitze 7³⁰ a — Luftdruck der Bergstationen nicht auf Schwere und N





ALLGEMEINE ÜBERSICHT 8 Uhr morgens: Freitag, 23 Januar 1925.

Das östliche Hochdruckgebiet schrumpft weiter zusammen. An seinem Nordwestabhang wurde es am stärksten abgebaut. Die nächtliche Ausstrahlung konnte daran nichts ändern. Ein kleiner Tiefansläufer, der sich gestern Nachmittag über Irland entwickelte und am Abend über der Irischen See lag, zog nordwärts und füllt sich rasch auf, ein neuer Tiefdruckansläufer liegt über den Azoren, er wird nordostwärts weiterwandern. Über Spanien und Frankreich war schon gestern ein starker primärer Druckanstieg zu erkennen, der sich auch heute noch scharf ausprägt. Der hohe Druck ist von Frankreich her nach Norden wieder vorgedrungen. Über ganz Europa trat weitere Abkühlung, nur über Frankreich und im deutschen Küstengebiet Erwärmung ein, die auch in das Binnenland vordringen wird. Nach den 11 Uhr Meldungen der Engländer hält der Druckanstieg dort weiter an, der hohe Druck dringt also weiter nordwärts. Im Mischungsgebiet der kalten kontinentalen Luft und der vom Ozean herangeschafften warmen Luft liegt ein großes Nebelgebiet. Die südwestliche Strömung wird sich durchsetzen und weitere Erwärmung bringen, während sich der Witterungscharakter im übrigen kaum ändern wird.

WETTERAUSSICHTEN AN DER DEUTSCHEN KÜSTE für Sonnabend, 24. Januar 1925.

- NORDSEE, westl. OSTSEE: Schwache bis mäßige südwestliche Winde, teils heiter, teils wolkig, diesig, milder, doch noch gelinder Nachtfrost.
 - mittlere OSTSEE: (Wetterwarte Swinemünde) Südliche, zeitweise nach westlichen Richtungen drehende Winde, vorübergehend zu = nehmende Bewölkung und steigende Temperatur.
 - östl. OSTSEE: (Wetterwarte Königsberg) Vorwiegend trockenes und wolkiges, zeitweise heiteres aber etwas milderes Frostwetter.
- Sturmwarnungen:

NACH AUFEICHNUNGEN DER REGISTRIRAPPARATE ZU HAMBURG SEIT GESTERN 8 UHR MORGENS (M.E.Z.)

Table with columns for STUNDE (9-12n, 1-8) and STATION (Wien, Zürich, etc.). Rows include Thermograph, Barograph, Anemograph, and Sonnenscheindauer in Min.

AUFSTIEGE

Table with columns for STATION, Wind in m/s, Seehöhe, Zeit, Boden, 200, 500, 1000, 1500, 2000, 2500, 3000, 3500, 4000, 4500, 5000, Bemerkungen.

SCHIFFSMELDUNGEN

Table with columns for Datum, Zeit, Breite, Länge v. Gr., Luftdruck, Wind, Wetter, Temp., Luft-Wasser, W, Sichtweite in Km, Wolken, See, Dünung aus, Datum, Zeit, Breite, Länge v. Gr., Luftdruck, Wind, Wetter, Temp., Luft-Wasser, W, Sichtweite in Km, Wolken, See, Dünung aus.