

WETTERBERICHT DER DEUTSCHEN SEEWARTE

JAHRGANG 50 Nr. 30

VERLAGSORT HAMBURG

Freitag, 30. Januar 1925

Mitteuropäische Zeit — Luftdruck reduziert auf 0° Temperatur, N-Meeresspiegel. Schwere in 45° Breite — Temperatur in Grad Celsius — Windst. nach Beaufortskala (12 = Orkan) — Wetter: 00 bis 09 wolkenlos bis halb bedeckt, 10-19 halb bis ganz bedeckt, 20-29 Dunst oder Nebel, 30-39 Schauer, 40-49 Rieselregen, 50-59 sonstiger Regen, 60-69 Schnee, 70-79 Regen und Schnee gemischt, 80-89 Graupeln oder Hagel, 90-99 Gewitter — W = Witterungsverlauf seit der letzten Beobachtung: 0 = wolkenlos bis halb bedeckt, 1 = wolkig, 2 = anhaltend ganz bedeckt, 3 = Dunst oder Nebel, 4 = dichter Nebel, 5 = Schauer, 6 = Regen oder Rieselregen, 7 = Schnee, 8 = Graupeln oder Hagel, 9 = Gewitter — Relative Feuchtigkeit: 0 = 95-100%, 1 = 90-94%, 2 = 80-89%, 3 = 70-79%, 4 = 60-69%, 5 = 50-59%, 6 = 40-49%, 7 = 30-39%, 8 = 20-29%, 9 = 10-19%.

NACHMITTAG UND ABEND DES VORTAGES

DEUTSCHE STATIONEN	NACHMITTAG 2 UHR								ABEND 7 UHR													
	Luftdruck	Wind	Wetter	Temp.	Luftdruck Char. u. Änd.	W	Sichtweite in Km	Wolken	Rel. Feucht.	See	Luftdruck	Wind	Wetter	Temp.	Luftdruck Char. u. Änd.	W	Sichtweite in Km	Wolken	Rel. Feucht.	Nieder-schlag	Min. See	
Borkum	750.8	SW 4	11	6	-1.5	2	10	1/10	100	0	750.3	SW 3	11	5	-3.5	2	10	1/10	100	0	0	0
Helgoland	-	SW 7	wolkig	-	-	-	-	-	-	-	-	7	bed.	-	-	-	-	-	-	-	-	-
Altenwalde	62.2	W 4	16	6	-1.5	1	10	6/10	100	0	56.7	SW 5	55	3	-2.5	6	4	10	100	0	0	0
Bremen	62.2	W 4	16	6	-1.5	1	10	6/10	100	0	55.0	SW 6	34	5	-3.0	5	4	10	100	0	0	0
Hamburg	63.1	SW 4	10	5	-0.5	2	10	7/10	100	0	54.0	SW 6	54	4	-2.5	5	4	10	100	0	0	0
Kiel	62.9	SW 3	11	5	-1.5	7	-	7/10	100	0	55.5	SW 6	13	2	-3.5	6	-	10	100	0	0	0
Warnemünde	62.9	SW 3	11	5	-1.5	7	-	7/10	100	0	60.1	WNW 3	24	2	-0.5	3	0.5	10	100	0	0	0
Swinemünde	62.1	SW 2	00	2	-1.0	7	-	7/10	100	0	62.1	SW 2	00	2	-1.0	7	-	10	100	0	0	0
Rügenwaldermünde	62.5	SW 4	bed.	1	-1.1	5	-	7/10	100	0	62.5	SW 4	bed.	1	-1.1	5	-	10	100	0	0	0
Danzig	67.3	WSW 1	11	1	-1.0	2	10	10/10	100	0	64.8	SE 3	11	1	-2.0	2	10	10	100	0	0	0
Königsberg	66.5	WSW 3	11	1	0	3	4	10	100	0	65.9	SE 1	01	-1	-0.5	0	-	10	100	0	0	0
Memel	65.1	WSW 5	12	2	-0.5	2	10	9/10	100	0	65.8	NW 2	11	2	-	0	10	10	100	0	0	0
Aachen	62.7	WSW 4	01	7	+0.5	1	50	10	100	0	60.2	SW 7	12	6	-1.5	1	20	10	100	0	0	0
Löningen	65.1	W 6	10	7	-0.5	6	20	7/10	100	0	60.0	SW 4	30	5	-3.0	6	0.2	10	100	0	0	0
Hannover	65.1	W 6	10	7	-0.5	6	20	7/10	100	0	62.8	SW 5	12	5	-0.5	1	20	10	100	0	0	0
Magdeburg	65.4	SW 3	12	8	-0.5	1	10	10	100	0	64.0	SW 3	12	5	-0.5	1	10	10	100	0	0	0
Dresden	67.8	SW 6	11	7	-1.0	1	50	10	100	0	66.0	SW 4	11	6	-0.8	6	20	10	100	0	0	0
Berlin	66.4	W 1	11	6	-1.0	6	2	10	100	0	64.4	WSW 2	01	6	-0.5	6	4	10	100	0	0	0
Grünberg 1/5chl.	66.2	SE 2	11	5	-1.0	1	10	10	100	0	66.2	SE 2	11	4	-0.5	6	4	10	100	0	0	0
Breslau	68.3	SE 2	11	5	-1.0	1	10	10	100	0	68.2	SW 3	11	4	0	1	20	10	100	0	0	0
Frankfurt 4/M.	69.3	W 3	10	7	+0.5	5	50	10	100	0	68.7	SW 2	11	6	-0.5	1	10	10	100	0	0	0
Friedrichshafen	71.1	SW 3	01	8	-2.0	0	50	10	100	0	72.4	W 2	11	5	+1.0	1	20	10	100	0	0	0
Bamberg	69.3	W 3	10	7	+0.5	5	50	10	100	0	69.6	WNW 2	11	2	-	0	0	10	100	0	0	0
Karlsruhe	71.1	SW 3	01	8	-2.0	0	50	10	100	0	70.3	SW 3	01	6	-	0	0	10	100	0	0	0
München	71.8	WNW 3	51	7	-	-	50	10	100	0	71.8	WSW 3	11	4	+1.2	1	50	10	100	0	0	0
Strassburg	71.8	WNW 3	51	7	-	-	50	10	100	0	71.7	WSW 3	00	3	-	-	-	10	100	0	0	0
Posen	71.8	WNW 3	51	7	-	-	50	10	100	0	66.4	SE 3	11	3	-0.5	0	4	10	100	0	0	0
Kahler Asten 852	-	W 5	10	-1	-	7	10	7/10	100	0	-	W 5	01	-1	-1.0	0	0.2	10	100	0	0	0
Brocken 1148	-	W 5	10	-1	-	7	10	7/10	100	0	600.8	SW 8	01	-3	-1.5	7	0.2	10	100	0	0	0
Fichtelberg 1213	660.8	WSW 7	27	-1	-0.5	4	0.25	Mebel.	0	654.8	WNW 7	25	-2	-1.0	4	0.05	10	100	0	0	0	
Schneekoppe 1603	650.1	WNW 8	22	-12	0	3	2.0	10	0	530.5	W 4	22	-15	-	0	3	2	10	0	0	0	
Zugspitze 2964	520.1	WNW 8	22	-12	0	3	2.0	10	0													

*Es beobachten statt um 2p und 7p: Kiel und Warnemünde um 8p, Aachen um 2¹⁵p, Dresden um 2³⁰p und 7³⁰p, Bamberg um 9¹⁵p, K' Asten 2³⁰p, Brocken 2¹⁵p, Schneekoppe 9³⁰p, Zugspitze 2¹⁵p, 9¹⁵p — Luftdruck der Bergstationen nicht auf Schwere und N-Meeresspiegel reduziert.

KÜSTENSTATIONEN UND FEUERSCHIFFE

NACHMITTAG UND ABEND DES VORTAGES	
List	2p SW 3-4, bewölkt, gew. Sicht, See 3 7p SW 6-8, bedeckt, Nebel, Regen, See 5
Bülk	5p 750.8 SW 4, wolkig, T. 2, Sicht 10 Km, See 2 7p 751.8 SW 5, " " T. 1, " 10 " " 5
Arkona	7p SW 4, Nebel, See 4
Aussenjade	
Marienlaube	5p 773.1 SW 3, wolkig, T. 2, Sicht 10 Km, See 0 7p 772.2 SW 4, " " T. 2, " 20 " " 2
Borkumriff	2p 761.4 SW 5, wolkig, T. 1, w. T. 6, 10/10, a. str. 7p 754.4 SW 8, " 3, L-T. 6, w. T. 6, 10/10, w., See 6
Amrumbank	2p SW 4, wolkig, See 3
Adlergrund	5p SW 5, bedeckt, dünnlich, Sicht 3-6 Km, See 5 7p SW 4, wolkig, Sicht 8 Km, See 4
Borkum	5p 750.5 SW 8, wolkig, T. 5

HEUTE MORGEN

List	8a W 5-7, 1/4 bedeckt, gew. Sicht, See 5 11a W 5-6, 1/2 " " " " " 5
Bülk	8a 755.8 SW 6, wolkig, T. 2, Sicht 10 Km, See 4
Arkona	8a W 4, wolkig, See 4
Aussenjade	8a W 7, bewölkt, See 4
Marienlaube	8a 795.8 WSW 3, wolkig, T. 2, Sicht 20 Km, See 0
Borkumriff	8a 756.7 W 7, wolkig, T. 1, w. T. 6, 7/10, w., See 6
Amrumbank	8a NW 6, wolkig, See 5
Adlergrund	8a W 7, wolkig, Sicht 8 Km, See 5 11a W 6, " " " " " 6
Borkum	11a 705.5 W 5, wolkig, T. 7

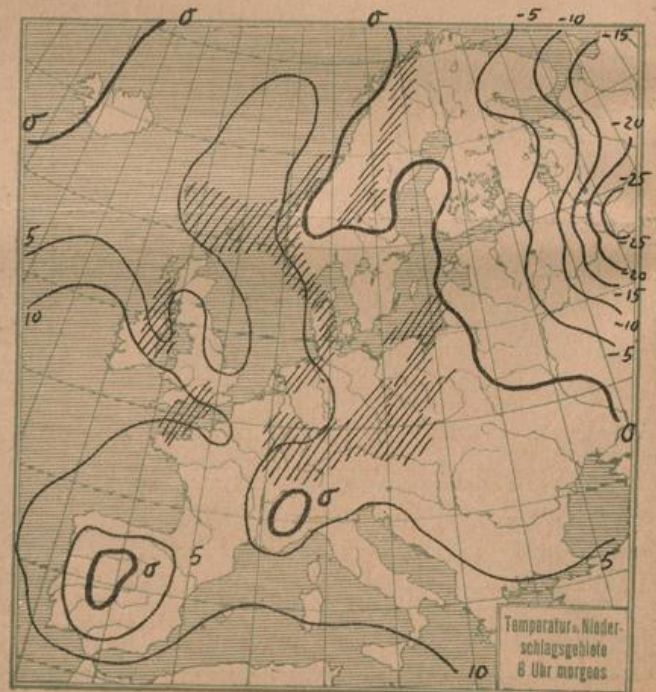
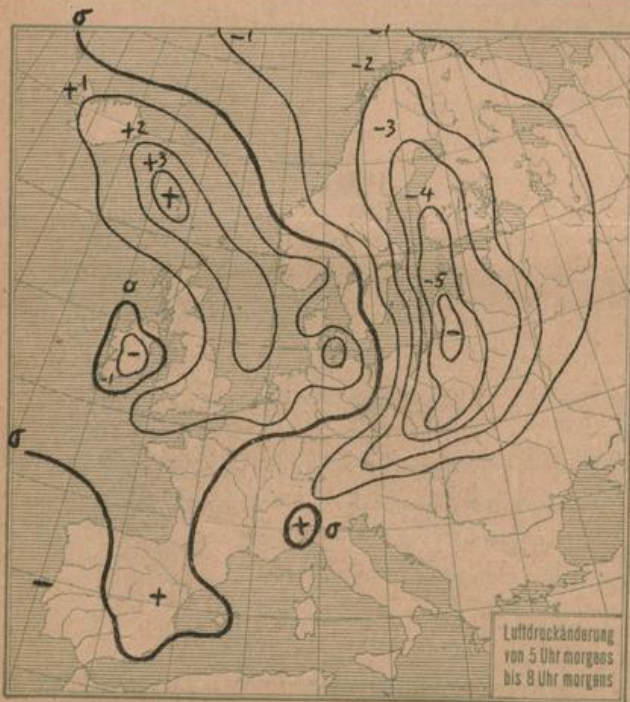
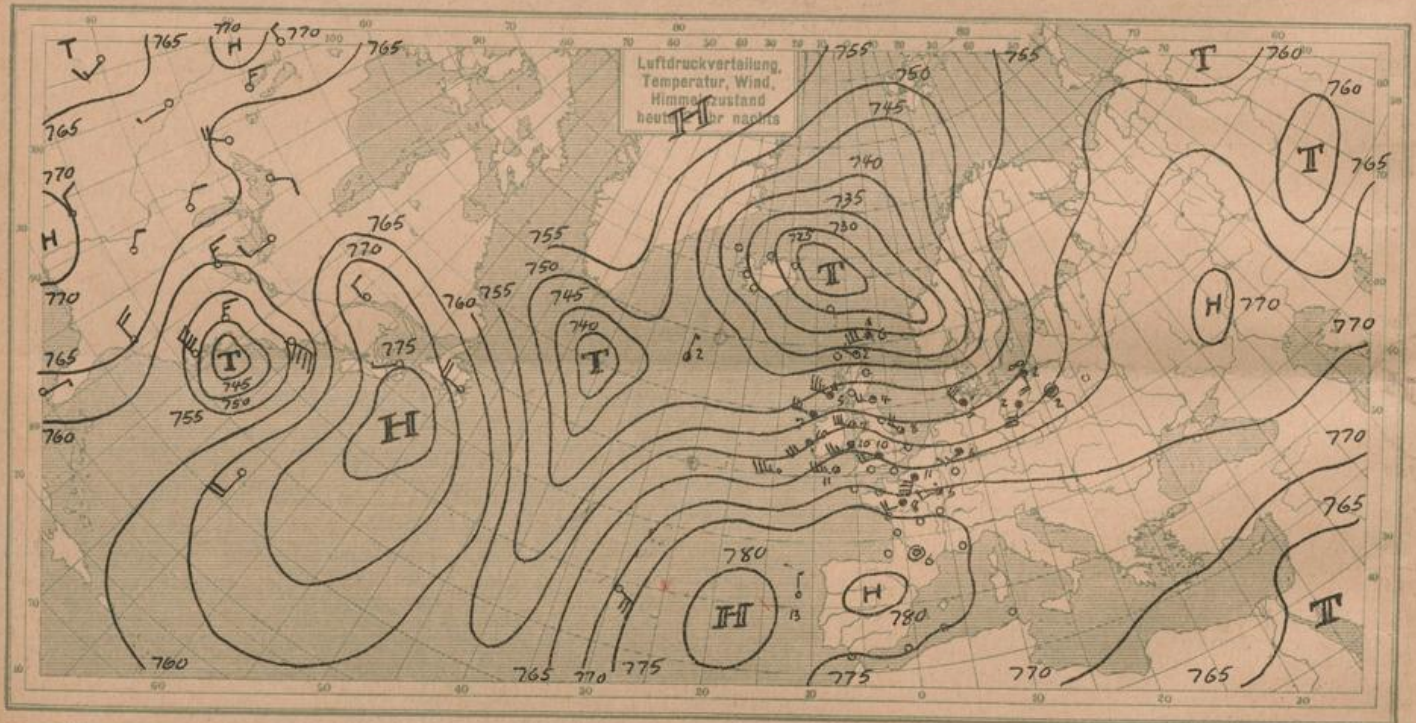
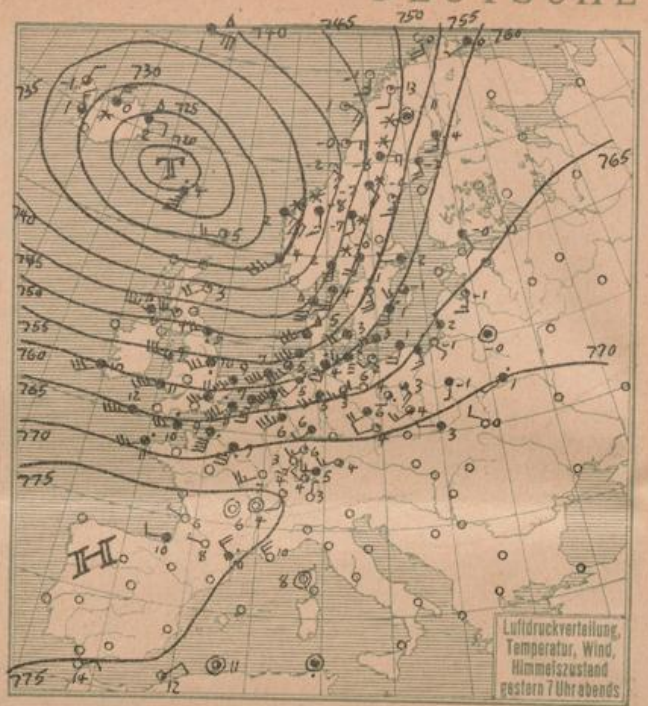
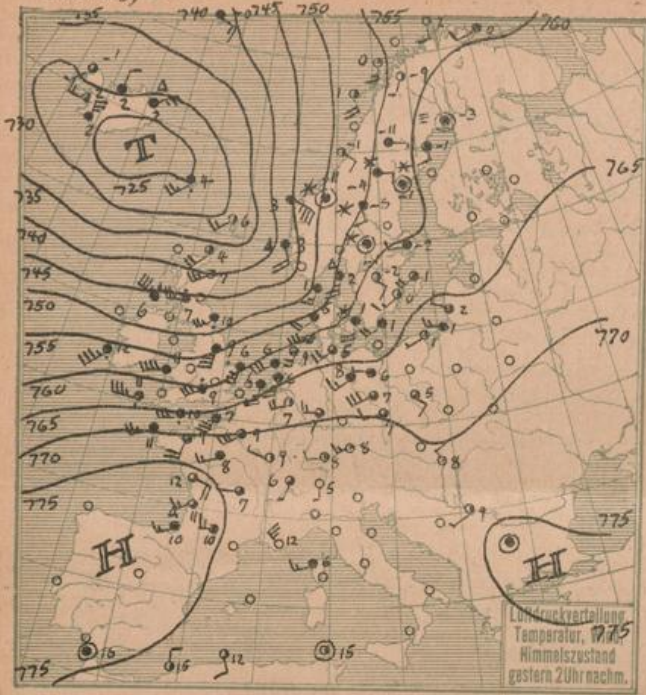
HEUTE MORGEN 8 UHR

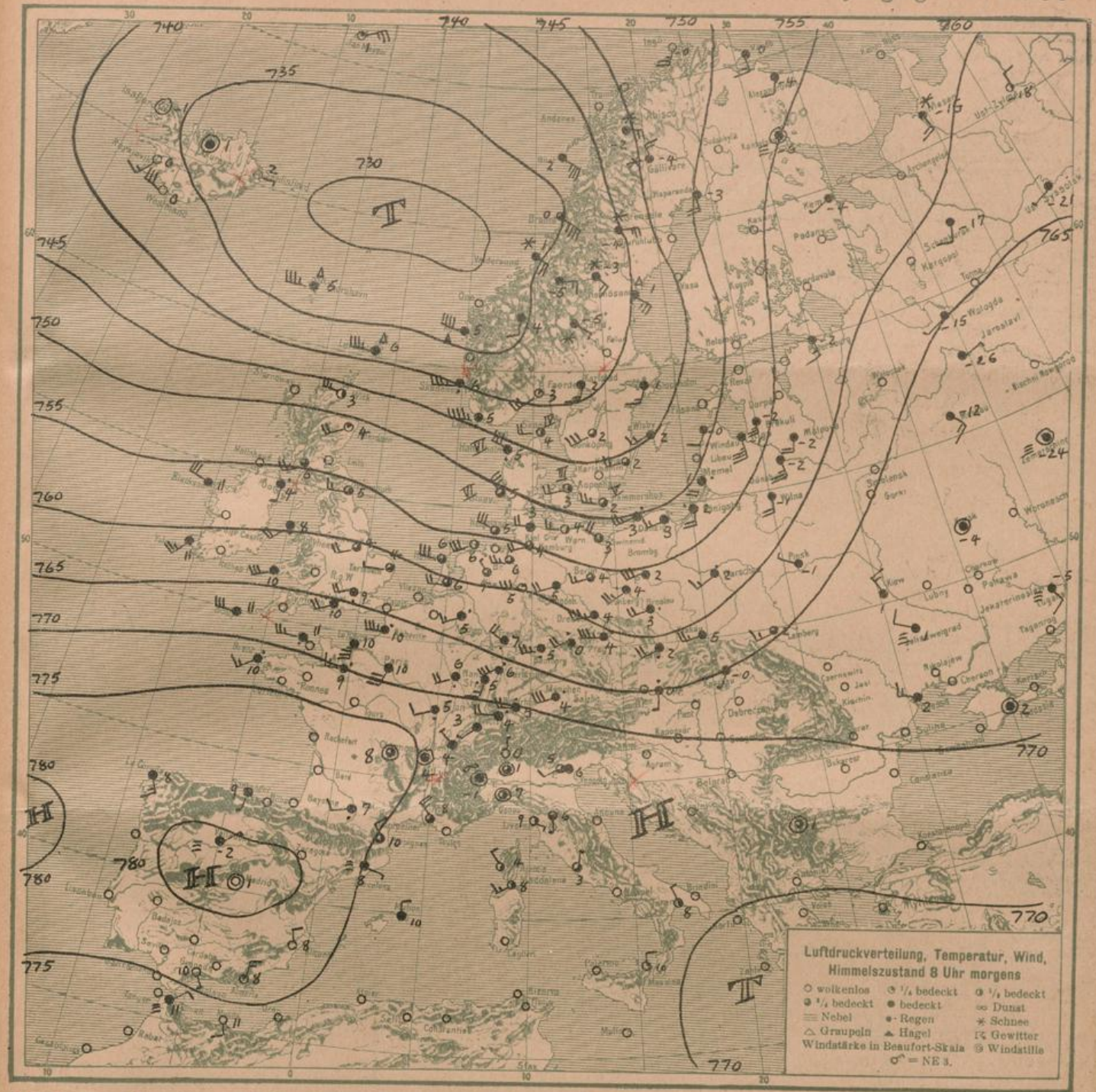
DEUTSCHE STATIONEN	Luftdruck	Wind	Wetter	Temp.	Luftdruck Char. u. Änd.	W	Sichtweite in Km	Wolken	Rel. Feucht.	Nieder-schlag	Min. See
Borkum	754.8	WSW 6	01	6	-1.5	0	10	1/10	100	0	0
W' Haven	55.5	W 4	16	5	+1.5	6	2	10	100	0	0
Helgoland	51.5	WNW 6	7/8 bed.	5	-	-	-	-	-	-	-
Altenwalde	53.1	NW 6	16	4	+0.5	5	4	10	100	0	0
Bremen	56.0	W 5	16	6	+1.0	5	4	10	100	0	0
Hamburg	55.4	WSW 4	11	4	+1.0	5	4	10	100	0	0
Gr. Borstel	-	SW 4	11	4	-	-	-	-	-	-	-
Kiel	59.0	W 4	13	3	+2.0	6	-	10	100	0	0
Warnemünde	59.7	W 3	11	4	+0.5	6	2	10	100	0	0
Swinemünde	51.4	WNW 4	11	3	+1.0	6	2	10	100	0	0
Rügenwaldermünde	44.8	WSW 5	Regen	3	-0.3	6	-	10	100	0	0
Danzig	50.3	SW 3	11	3	-4.0	6	4	10	100	0	0
Königsberg	52.0	W 4	51	2	-3.5	7	4	10	100	0	0
Memel	53.2	SW 4	50	1	-4.5	8	4	10	100	0	0
Aachen	63.2	WSW 3	51	5	+1.5	0	4	10	100	0	0
Löningen	58.1	NW 2	12	4	+2.0	6	0.5	10	100	0	0
Hannover	57.4	W 6	00	5	+1.0	6	10	10	100	0	0
Magdeburg	57.3	WSW 4	11	5	+1.0	5	50	10	100	0	0
Dresden	58.3	WSW 7	10	4	+0.5	6	20	10	100	0	0
Berlin	55.4	WSW 3	13	4	+1.0	6	4	10	100	0	0
Grünberg 1/5chl.	56.7	SW 6	52	4	-1.5	6	10	10	100	0	0
Breslau	57.8	WSW 4	55	3	-2.5	5	10	10	100	0	0
Frankfurt 4/M.	62.9	WNW 4	34	7	0	5	2	10	100	0	0
Karlsruhe	69.4	SW 6	51	6	-1.0	6	10	10	100	0	0
Friedrichshafen	60.5	WSW 4	11	5	-0.5	1	20	10	100	0	0
Bamberg	62.5	WSW 5	41	5	-0.5	0	50	10	100	0	0
München	67.0	WSW 6	50	4	-1.5	6	20	10	100	0	0
Strassburg	67.5	WSW 3	51	5	-0.5	7	10	10	100	0	0
Posen	54.8	SW 6	11	2	-2.0	7	10	10	100	0	0
Kahler Asten 852	-	W 4	27	-1	+1.0	7	0.2	10	100	0	0
Brocken 1148	656.8	SW 7	27	-3	-0.5	7	0.2	10	100	0	0
Fichtelberg 1213	622.4	WNW 5	27	-2	-0.5	7	0.05	10	100	0	0
Schneekoppe 1603	622.4	WNW 5	27	-2	-0.5	7	0.05	10	100	0	0
Zugspitze 2964	528.1	WNW 4	28	-10	-0.5	7	0.05	10	100	0	0

*Es beobachten: Dresden 8⁰⁵a, Karlsruhe 7¹⁶a, Schneekoppe 7⁰⁵

Freitag, 30. Januar 1925

DEUTSCHE





ALLGEMEINE ÜBERSICHT 8 Uhr morgens: Freitag, 30. Januar 1925

Nachdem der gestrige zweite Tiefansläufer des Südisländischen Tiefdruckgebiets die ruhende, kalte Luft über Mitteleuropa hinweggeräumt, Erwärmung und verbreitete Niederschläge gebracht hatte, fand der schnell folgende dritte, tiefere Ausläufer keinen Widerstand mehr an kalter Bodenluft und konnte mit Sturmgewalt schnell über die Nordsee und Nordwestdeutschland einbrechen. Heute Morgen liegt er bereits über Ostdeutschland und Westrußland, wo er an der kalten Bodenluft durch Aufgleiten an Energie schnell verloren hat. Das südwesteuropäische Hoch hat sich wenig verändert, während vom Ozean her hinter einer Doppelwalle hohen Drucks ein neues Minimum naht. Vorübergehend werden wir daher wolfige bis heitere Witterung haben, dem bald wieder zyklonales Wetter folgen wird. Heute Nacht sind in ganz Deutschland und Deutschösterreich verbreitete Niederschläge gefallen; in Hamburg wehte der Sturm in Böen bis 25 m. p. Sek.

WETTERAUSSICHTEN AN DER DEUTSCHEN KÜSTE für Sonnabend, 31. Januar 1925

NORDSEE, westl. OSTSEE Mässige bis frische westliche Winde, mild, wechselnde Bewölkung, zunächst trocken.

mittlere OSTSEE: (W. Swinemünde) Starke in Böen stürmische, später abflauende Winde aus W bis NW, wechselnd bewölkt, Regenschauer.

östl. OSTSEE: (Wie mittlere Ostsee.)

Sturmwarnungen. Gester 7¹⁰ pm. Borkumriff bis Warnemünde: Signal ändern in Südweststurm.

B

NACH AUFEICHNUNGEN DER REGISTRIRAPPARATE ZU HAMBURG SEIT GESTERN 8 UHR MORGENS (M.E.Z.)

Table with columns for STUNDE (9-12n, 1-8) and rows for Thermograph, Barograph, Anemograph, and Sonnenscheindauer in Min.

Table with columns for STATION and rows for weather data (Luft-druck, Wind, Sichtweite) for various locations like Wien, Zürich, Moskau, etc.

AUFSTIEGE

Table with columns for STATION, Wind in %/S, Seehöhe, Zeit, Boden, 200, 500, 1000, 1500, 2000, 2500, 3000, 3500, 4000, 5000, and Bemerkungen.

SCHIFFSMELDUNGEN

Table with columns for Datum, Zeit, Breite, Länge, Luft-druck, Wind, Wetter, Temp., Luft-Wasser, W, Sichtweite, Wolken, See, Dünung, and other ship-related data.