

# WETTERBERICHT DER DEUTSCHEN SEEWARTE

JAHRGANG 50 Nr. 37

VERLAGSORT HAMBURG

Freitag, 6. Februar 1925

Mitteleuropäische Zeit — Luftdruck reduziert auf 0° Temperatur, N-Meerespiegel, Schwere in 45° Breite — Temperatur in Grad Celsius — Windstärk nach Beaufortskala (12 = Orkan) — Wolkenn. 00 bis 09 wolkenlos bis halb bedeckt, 10-19 halb bis ganz bedeckt, 20-29 Dunst oder Nebel, 30-39 Schauer, 40-49 Riesregen, 50-59 sonstiger Regen, 60-69 Schnee, 70-79 Regen und Schnee gemischt, 80-89 Graupeln oder Hagel, 90-99 Gewitter — W = Witterungsverlauf seit der letzten Beobachtung: 0 = wolkenlos bis halb bedeckt, 1 = wolkig, 2 = anhaltend ganz bedeckt, 3 = Dunst oder Nebel, 4 = dichter Nebel, 5 = Schauer, 6 = Regen oder Rieselregen, 7 = Schnee, 8 = Graupeln oder Hagel, 9 = Gewitter — Relative Feuchtigkeit: 0 = 95-100%, 9 = 90-94%, 8 = 80-89%, 7 = 70-79%, 6 = 60-69%, 5 = 50-59%, 4 = 40-49%, 3 = 30-39%, 2 = 20-29%, 1 = 10-19%.

## NACHMITTAG UND ABEND DES VORTAGES

DEUTSCHE STATIONEN	NACHMITTAG 2 UHR							ABEND 7 UHR																	
	Luftdruck	Wind	Wetter	Temp.	Luftdruck Char. u. Könd.	W	Sichtweite in km	Wolken	Rel. Feuchtigk.	Niederschlag	Min.	See	Luftdruck	Wind	Wetter	Temp.	Luftdruck Char. u. Könd.	W	Sichtweite in km	Wolken	Rel. Feuchtigk.	Niederschlag	Min.	See	
Borkum	763.7	SW	5	10				2/10					761.8	SW	7	11				2/10					
Helgoland		SW	7	heiter										SW	7	Regen									
Greifswalde													61.4	W	7	5				10/10					
Bremen													61.0	SW	6	11				6/10					
Hamburg	65.8	SW	3	11				10/10					61.3	SW	6	11				10/10					
Kiel	64.1	SW	6	11				10/10					61.0	W	3	10				10/10					
Warnemünde													61.3	SW	6	13				10/10					
Swinemünde	69.9	WW	4	11				10/10					61.0	W	3	10				10/10					
Rügenwaldermünde													62.9	WW	6	11				10/10					
Danzig	64.8	WW	3	11				10/10					61.5	SW	5	11				10/10					
Königsberg													62.9	SW	2	11				10/10					
Memel	63.8	NW	4	12				10/10					61.9	W	6	11				10/10					
Aachen	71.6	SW	4	11				10/10					61.8	WW	5	12				10/10					
Löningen													63.9	SW	5	10				10/10					
Hannover	68.9	SW	5	11				10/10					65.7	SW	5	11				10/10					
Magdeburg	68.7	SW	5	11				10/10					66.9	WW	6	10				10/10					
Dresden	70.7	WW	4	11				10/10					67.3	SW	3	11				10/10					
Berlin	68.1	WW	3	12				10/10					67.3	SW	2	16				10/10					
Grünberg 7/5 Sch.													67.6	SW	3	11				10/10					
Breslau	70.4	WW	5	12				10/10					68.4	SW	3	11				10/10					
Frankfurt a/M.	72.1	SW	2	11				10/10					69.2	SW	3	10				10/10					
Friedrichshafen													71.4	NW	1	27				0.05					
Bamberg													72.1	SW	3	12				10/10					
Karlsruhe	74.5	WW	1	11				10/10					72.2	SW	3	12				10/10					
München	74.0	SW	1	11				10/10					73.0	W	1	11				10/10					
Strassburg	74.0	SW	1	11				10/10					69.9	SW	3	11				10/10					
Posen	69.0	SW	4	11				10/10																	
Kahler Asten 852																									
Brocken 1148																									
Fichtelberg 1213	663.8	WW	3	23				10/10					665.0	WW	7	27				0.05					
Schneekoppe 1603													662.9	WW	6	22				0.05					
Zugspitze 2964	533.8	W	2	01				50					532.2	WW	2	01				50					

\*) Es beobachten statt um 2p und 7p: Kiel und Warnemünde um 6p, Aachen um 2 1/2p, Dresden um 2 1/2p und 7 1/2p, Bamberg um 9 1/2p, K' Asten 2 1/2p, Brocken 2 1/2p, Schneekoppe 9 1/2p, Zugspitze 2 1/2p, 9 1/2p — Luftdruck der Bergstationen nicht auf Schwere und N-Meerespiegel reduziert.

### KÜSTENSTATIONEN UND FEUERSCHIFFE

NACHMITTAG und ABEND des VORTAGES	
List	2p WW 3-5 bed. d. d. d. See 3 7p W 6-8 = Regen = " 5
Bülk	
Arkona	7p SW 5 bed. See 4
Aussenjade	
Marientleuchte	7p 763.0 WW 6 WW 6 Temp 7, Sichtw. 6-10 km See 4
Borkumriff	2p 764.1 WW 5 WW 6 Temp 8 See 3 7p 762.9 WW 6 " " " " " 5
Amrumbank	2p W 7 bewölkt See 5 W-T 2-3 7p W 6 Regen = S W-T 2-3
Adlergrund	7p W 5 bed. See 5 Sichtw. 6 km
Borkum	5p 762.9 SW 7 WW 12 Temp 9

### HEUTE MORGEN 8 UHR

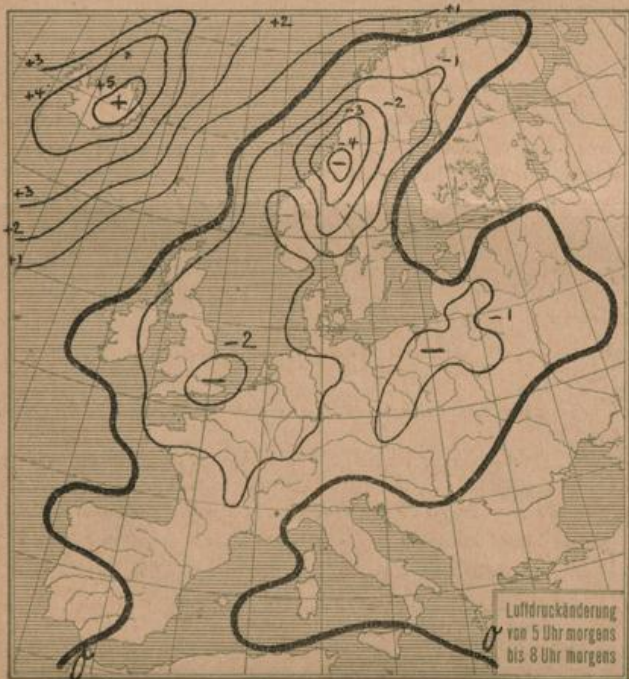
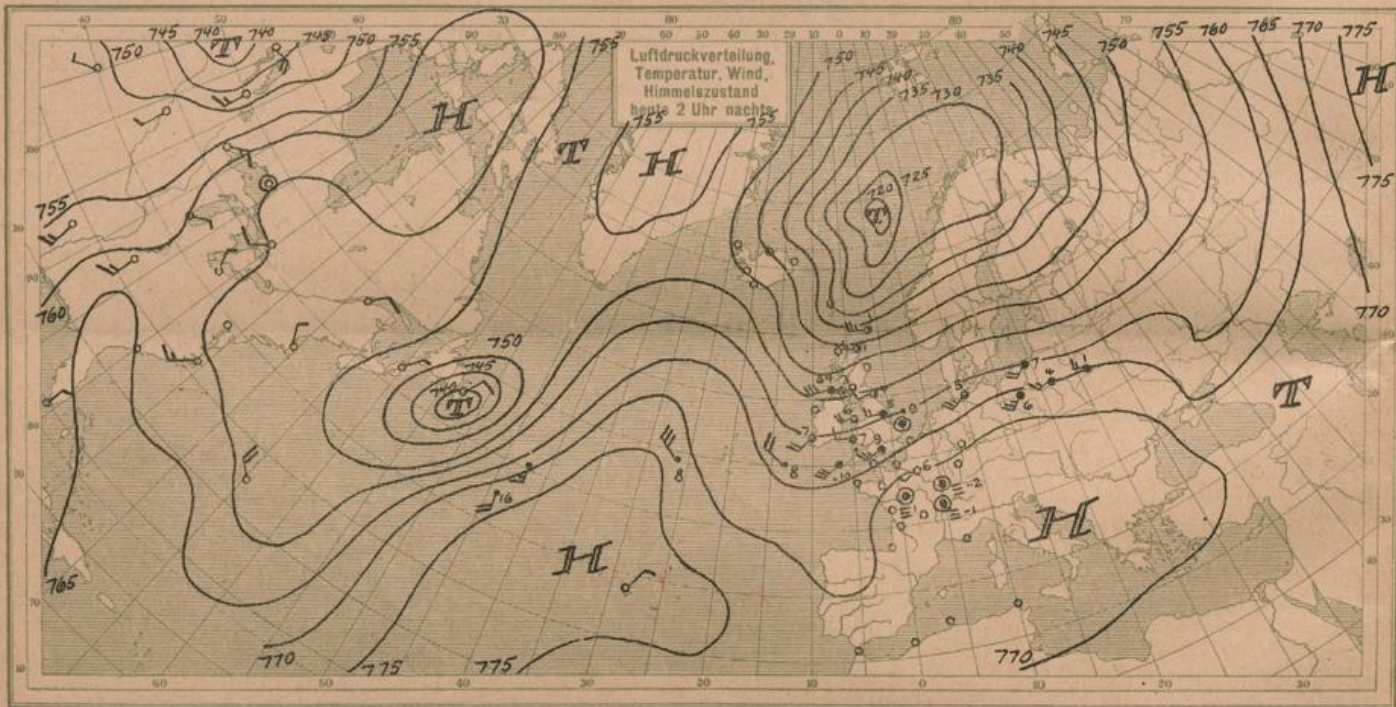
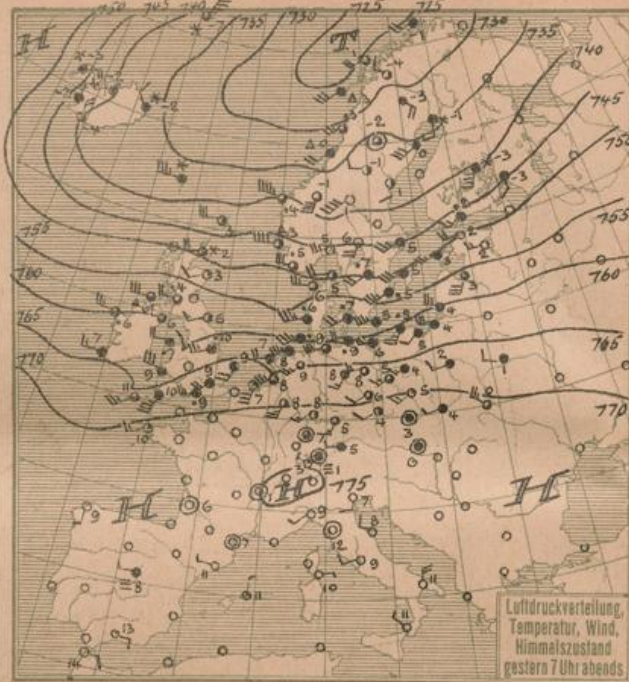
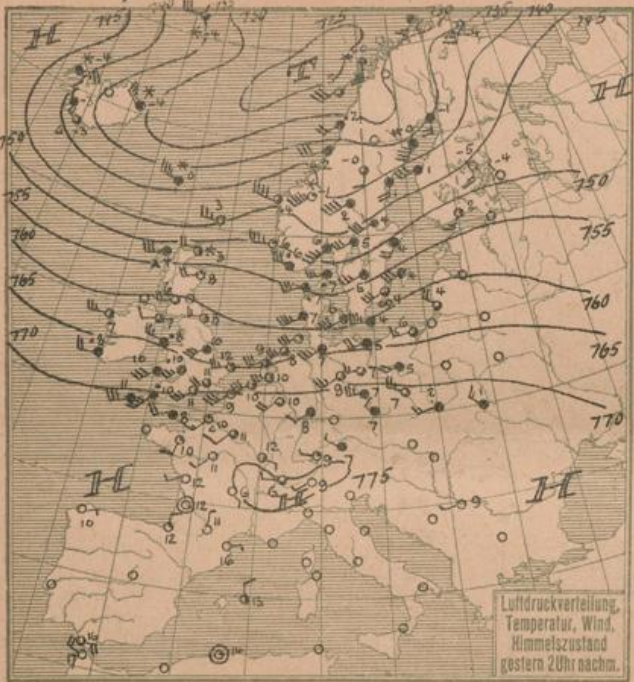
DEUTSCHE STATIONEN	Luftdruck	Wind	Wetter	Temp.	Luftdruck Char. u. Könd.	W	Sichtweite in km	Wolken	Rel. Feuchtigk.	Niederschlag	Min.	See
Borkum	758.1	W	6	55				10/10				
W'haven	68.0	W	3	55				10/10				
Helgoland	68.3	SW	4	7/8 bed.				10/10				
Greifswalde	68.0	W	2	51				10/10				
Bremen	69.7	SW	7	55				10/10				
Hamburg	69.2	SW	4	51				10/10				
Gr. Bornsial		SW	3	Regen				10/10				
Kiel	69.4	SW	2	53				10/10				
Warnemünde	68.6	WW	2	51				10/10				
Swinemünde												
Rügenwaldermünde	67.5	W	6	60				10/10				
Danzig	67.2	WW	3	40				10/10				
Königsberg	69.1	WW	6	61				10/10				
Memel	66.0	W	5	60				10/10				
Aachen	69.3	SW	4	61				10/10				
Löningen	60.6	SW	4	61				10/10				
Hannover	61.7	WW	6	61				10/10				
Magdeburg	62.9	SW	5	61				10/10				
Dresden	65.3	SW	6	62				10/10				
Berlin	64.1	SW	4	59				10/10				
Grünberg 7/5 Sch.	64.6	SW	5	60				10/10				
Breslau	66.7	SW	4	61				10/10				
Frankfurt a/M.	67.0	SW	3	60				10/10				
Karlsruhe	68.3	S	1	61				10/10				
Friedrichshafen	71.6	NW	1	27				0.05				
Bamberg	68.0	S	2	61				10/10				
München	71.1	W	1	60				0				
Strassburg	66.1	S	1	61				2				
Posen	64.0	WW	6	61				10/10				
Kahler Asten 852		W	6	61				10/10				
Brocken 1148	660.3	SW	8	26				0				
Fichtelberg 1213	635.9	WW	7	23				0.05				
Schneekoppe 1603												
Zugspitze 2964	531.5	WW	2	01				50				

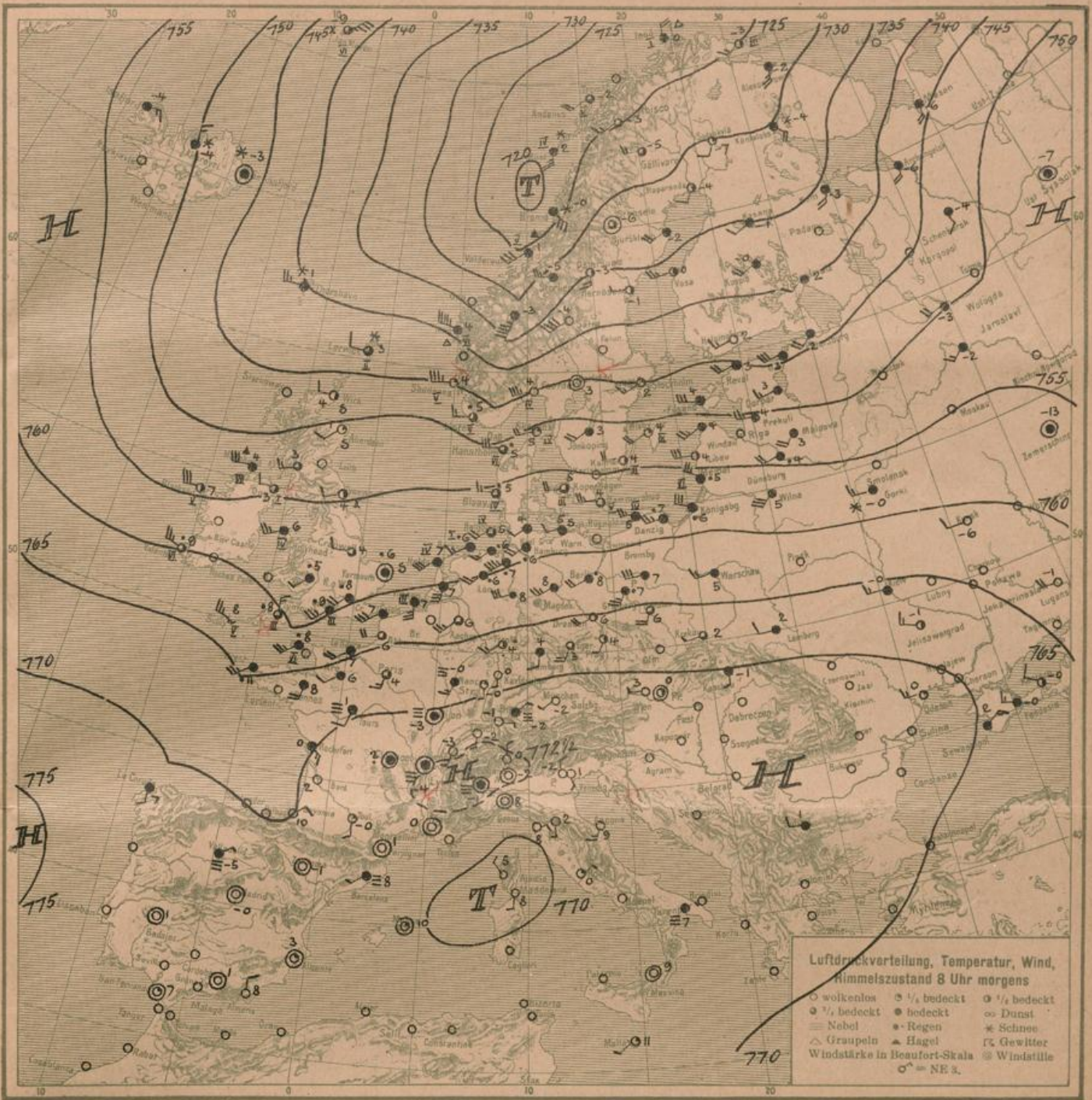
### HEUTE MORGEN

List	8a WW 3 Graupeln, Schauer Regen, See 4 11a SW 2-4 bedeckt, " " " "
Bülk	
Arkona	8a WW 4 wolkig See 4
Aussenjade	8a WW 3 Regen See 10
Marientleuchte	8a 761.5 W 4 WW 6 Temp 5 Sichtw. 6-10 km See 2
Borkumriff	8a 769.3 SW 2 WW 5 Temp 6 10/10 W-T 6 See 3
Amrumbank	8a 767.3 WW 4 W-T 6-7 11a WW 5 wolkig See 4
Adlergrund	8a Berührung sichtbar W-T 6-7 11a WW 5 wolkig See 4
Borkum	

\*) Es beobachten: Dresden 8 1/2a, Karlsruhe 7 1/2a, Schneekoppe 7 1/2a, Zugspitze 7 1/2a — Luftdruck der Bergstationen nicht auf Schwere und N-Meerespiegel reduziert.

Freitag, 6. Februar 1925.





ALLGEMEINE ÜBERSICHT 8 Uhr morgens: *Freitag, 6. Februar 1925.*

Die starken Temperaturgegensätze, die sich aus der Zufuhr kalter Luft aus dem hohen Nordwesten und der aus dem Azorenhoch nordostwärts strömenden warmen Luft ergeben, führen den Ausläufern des letzten Gliedes des ausgedehnten Zyklonensystems noch erneute Energie zu und verhindern damit gleichzeitig ein rasches Vordringen der kalten Grönland-Luftmassen. Die Rückseite der abziehenden Depression dürfte daher weniger ausgeprägt erscheinen, wie es die letzten Tage erwartet wurde, sondern nur eine schwache Trennung gegenüber der neuen Zyklone bilden, die von der amerikanischen Küste heranzieht. Der unbeständige Charakter der Witterung dürfte nur kurze Zeit unterbrochen werden.

WETTERAUSSICHTEN AN DER DEUTSCHEN KÜSTE für *Sonnabend, 7. Februar 1925.*

- NORDSEE, westl. OSTSEE *Zeitweise abflauende, jedoch noch immer böige Winde aus westlichen Richtungen, geringe Abkühlung, meist trübe, noch Regenschauer.*
- mittlere OSTSEE: (Ww. Swinemünde:) *Starke bis stürmische Winde aus westlichen Richtungen, wolkeig, Regenfälle, mild.*
- östl. OSTSEE: (Ww. Königsberg:) *Lebhafte westliche Winde, meist trübe, zeitweise Niederschläge, etwas kühler, doch noch mild.*
- Sturmwarnungen: *Gestern nachm. 5<sup>30</sup> pm. Nordsee u. westl. Ostsee gewarnt: Gefahr stürmischer südwestlicher, später rechtstehender Winde. Signalball ändern in Signal: Südweststurm rechtstehend.*
- " " " *6<sup>00</sup> pm. Ww. Swinemünde: Erneute Gefahr starker bis stürmischer SW-W Böen.*
- Heute morgen 11<sup>00</sup> am. Ww. Königsberg: Gefahr stürmischer westlicher [Signalball hängen lassen. Winde besteht fort. Signalball: Südweststurm.*

NACH AUFEICHNUNGEN DER REGISTRIERAPPARATE ZU HAMBURG SEIT GESTERN 8 UHR MORGENS (M.E.Z.)

Table with columns for 'STUNDE' (9-12n, 1-8) and rows for 'Thermograph', 'Barograph', 'Anemograph', and 'Sonnenscheindauer in Min'.

Table with columns for 'STATION' and rows for weather data at 2 Uhr (yesterday), 7 Uhr (yesterday), and 8 Uhr (today) for various locations like Wien, Zürich, Helder, etc.

AUFSTIEGE

Table with columns for 'STATION', 'Wind in m/s', 'Seehöhe', 'Zeit', 'Boden', and 'Bemerkungen'. Includes sub-sections for 'vorn 5. Februar' and 'Heute morgen'.

SCHIFFSMELDUNGEN

Table with columns for 'Datum', 'Zeit', 'Breite', 'Länge', 'Luftdruck', 'Wind', 'Wetter', 'Temp.', 'Sichtweite', 'Wolken', 'See', 'Dünung', and 'aus'.