

WETTERBERICHT DER DEUTSCHEN SEEWARTE

JAHRGANG 50 Nr. 40

VERLAGSORT HAMBURG

Montag, 9. Februar 1925

Mitteuropäische Zeit — Luftdruck reduziert auf 0° Temperatur, N-Meeresspiegel, Schwere in 45° Breite — Temperatur in Graden Celsius — Windstärke nach Beaufortskala (12 = Orkan) — Wetter: 00 bis 09 wolkenlos bis halb bedeckt, 10-19 halb bis ganz bedeckt, 20-29 Dunst oder Nebel, 30-39 Schauer, 40-49 Riesregen, 50-59 sonstiger Regen, 60-69 Schnee, 70-79 Regen und Schnee gemischt, 80-89 Graupeln oder Hagel, 90-99 Gewitter — W = Witterungsverlauf seit der letzten Beobachtung: 0 = wolkenlos bis halb bedeckt, 1 = wolzig, 2 = anhaltend ganz bedeckt, 3 = Dunst oder Nebel, 4 = dichter Nebel, 5 = Schauer, 6 = Regen oder Rieselregen, 7 = Schnee, 8 = Graupeln oder Hagel, 9 = Gewitter — Relative Feuchtigkeit: 0 = 95-100%, 9 = 90-94%, 8 = 80-89%, 7 = 70-79%, 6 = 60-69%, 5 = 50-59%, 4 = 40-49%, 3 = 30-39%, 2 = 20-29%, 1 = 10-19%.

NACHMITTAG UND ABEND DES VORTAGES

DEUTSCHE STATIONEN	NACHMITTAG 2 UHR										ABEND 7 UHR											
	Luftdruck	Wind	Wetter	Temp.	Luftdruck Char. u. Änd.	W	Sichtweite in Km	Wolken	Rel. Feuchtigkeit	See	Luftdruck	Wind	Wetter	Temp.	Luftdruck Char. u. Änd.	W	Sichtweite in Km	Wolken	Rel. Feuchtigkeit	See		
Borkum	751.4	SW 6	SW	+3	-2.5	5	2 10/10	str-cu	-	-	748.4	SW 7	SO	3	-1.5	5	2 10/10	-	-	-	8	
Halbholand																						
Altenwalde	55.0	SW 5	12	3	-1.5	2	10/10	str	8		52.0	SW 5	12	3	-1.0	6	4 10/10	m	9	1	4	
Bremen																						
Hamburg	57.1	S 5	12	4	-2.0	1	50/10	3/2 2/10 str	8		52.5	S 6	10	3	-2.5	6	10 10/10	str	9	1	4	
Kiel	57.2	S 4	11	3	-2.0	2	10/10	str	8		51.5	S 5	12	2	-2.5	6	10 10/10	str	0	1	5	
Warnemünde																						
Swinemünde	54.6	SW 5	10	4	-0.5	1	20/10	2/10 str	7		55.2	SW 5	11	3	-2.0	1	10 10/10	cu-str	0	3	0	
Rügenwaldermünde																						
Danzig	60.3	SW 6	5	3	-2.5	5	2 10/10	str-cu	-		57.5	SW 4	12	2	-2.0	1	10 10/10	str	8	0	5	
Königsberg	68.0	W 3	30	3	+1.0	6	4 10/10	str	9		58.0	S 3	30	1	-1.0	2	10 10/10	str	8	0	5	
Memel																						
Aachen	58.2	SW 6	12	5	-2.0	1	20/10	2/10 str	7		61.0	SW 1	11	3	+1.0	1	50 10/10	str-cu	8	0	5	
Lüdingen																						
Hannover																						
Magdeburg	61.0	SSW 4	12	5	-1.0	0	50/10	str	6		60.3	W 3	30	2	+0.5	8	10 10/10	m	9	0	4	
Dresden	63.4	SW 4	01	4	-1.0	0	50/10	str	5		55.1	S 6	11	4	-2.0	2	10 10/10	str-cu	8	0	5	
Berlin																						
Grünberg / Schl.																						
Breslau	63.8	WSW 3	01	5	0	0	50/10	cu	5		53.5	S 4	12	3	-1.5	2	50 10/10	str	7	0	5	
Frankfurt a/M.	61.9	SW 4	12	6	-2.5	1	50/10	str	5		61.9	S 4	11	2	-1.0	1	20 10/10	str	5	0	4	
Friedrichshafen																						
Bamberg																						
Karlsruhe																						
München	65.4	SW 3	01	7	-2.0	0	50/10	cu	4		58.7	SW 3	12	3	-1.5	1	10 10/10	str	7	0	6	
Stressburg	62.8	S 3	01	8	-2.0	0	50/10	-	-		62.9	SW 2	01	1	-0.5	0	10 10/10	str	6	0	5	
Posen	63.2	WW 2	11	3	+0.5	7	10 10/10	str-cu	8		63.5	SW 2	01	1	+1.0	0	50 10/10	str	7	0	5	
Kahler Asten 852																						
Brocken 1148																						
Fichtelberg 1213	65.5	WW 5	00	5	-0.5	0	50/10	str	0		61.4	SW 4	12	6	-2.0	1	50 10/10	str	6	0	6	
Schneekoppe 1603																						
Zugspitze 2964	52.1	WW 2	01	14	0	4	50	wolkenlos	6		62.7	SW 2	11	8	0	0	10 10/10	str-cu	8	0	5	

*) Es beobachten statt um 2p und 7p: Kiel und Warnemünde um 8p, Aachen um 21p, Dresden um 20p und 7p, Bamberg um 91p, K' Asten 28p, Brocken 21p, Schneekoppe 90p, Zugspitze 21p, 91p — Luftdruck der Bergstationen nicht auf Schwere und N-Meeresspiegel reduziert.

KÜSTENSTATIONEN UND FEUERSCHIFFE

NACHMITTAG UND ABEND DES VORTAGES

Ust	2p SW 6 bed. Jürg. Regen See 6
Bülk	2p 753 SW 7 WW 11 Temp. 4 Sichtw. 6-20km See 2
Arkona	
Aussenjade	
Marienhöhe	2p 752.0 SW 5 WW 11 Temp. 3 Sichtw. 6-20km See 2
Borkumriff	2p 760.0 SW 6 WW 11 Temp. 4 10/10 m W-T 6 See 6
Amrumbank	2p SW 7 bed. Sees W-T 3-4
Adlergrund	2p SW 6 bed. Sees W-T 3-4
Borkum	5p 748.4 SW 7 WW 30 Temp 3

HEUTE MORGEN

Ust	8a WW 6-8 bewölkt, gew. Sicht, See 6
Bülk	8a 783 W 7 WW 10 Temp. 4, Sichtw. 6-20km Sees
Arkona	11a 747 WW 7 " 10 " 7 " 20 " 4
Aussenjade	8a W 6 bewölkt, See 3
Marienhöhe	8a 11a 751.0 W 5 WW 00, Temp. 6, Sichtw. 6-20km See 2
Borkumriff	8a 751.0 W 6 WW 00, Temp. 7, wolkenlos W-T 6 See 6
Amrumbank	8a WW 6 Sunst, Sees W-T 3-4
Adlergrund	8a W 8 wolzig, Sees 7, Sichtw. 8 km W-T 3-4
Borkum	11a 753.1 W 5 WW 00, Temp. 7

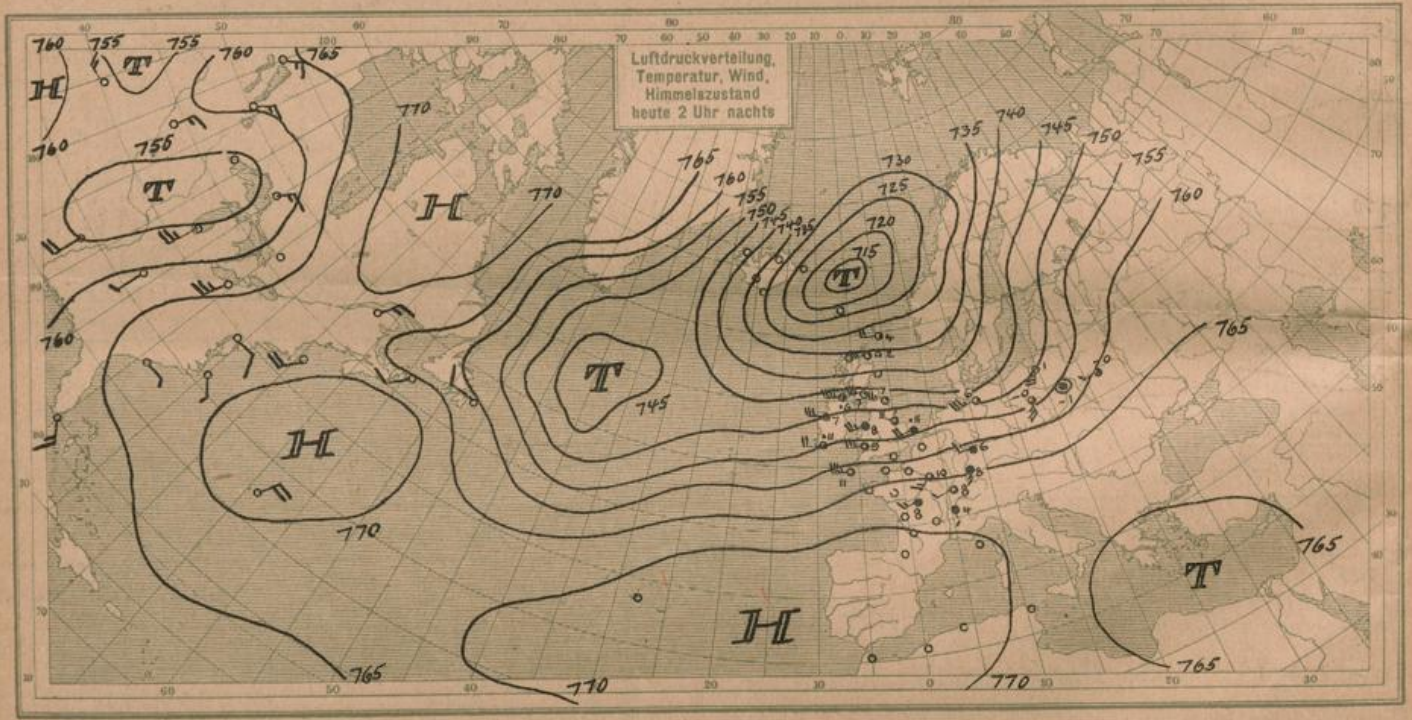
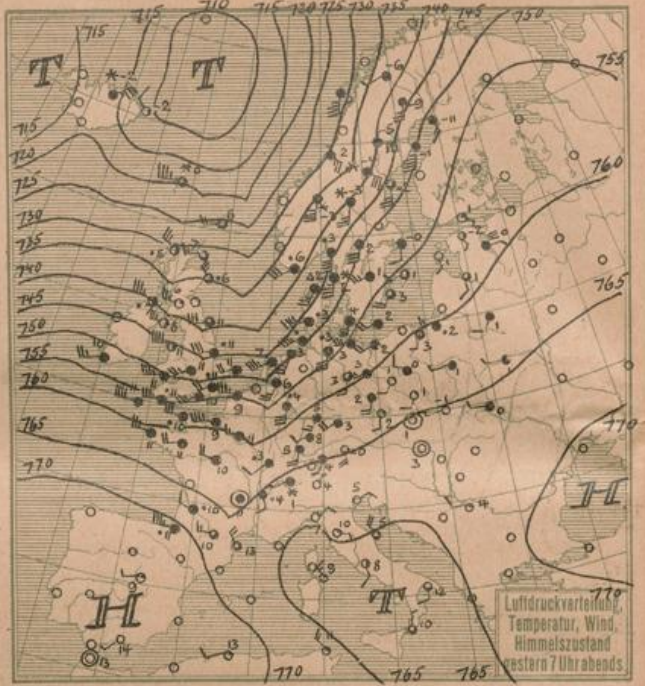
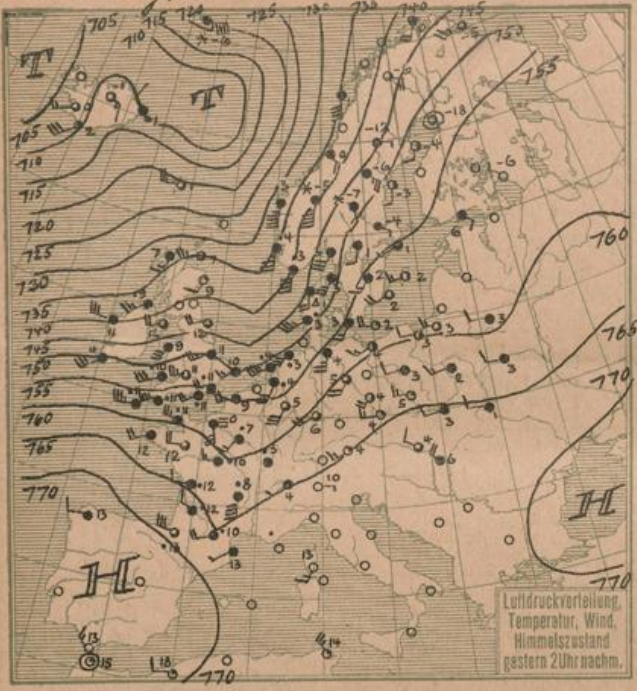
HEUTE MORGEN 8 UHR

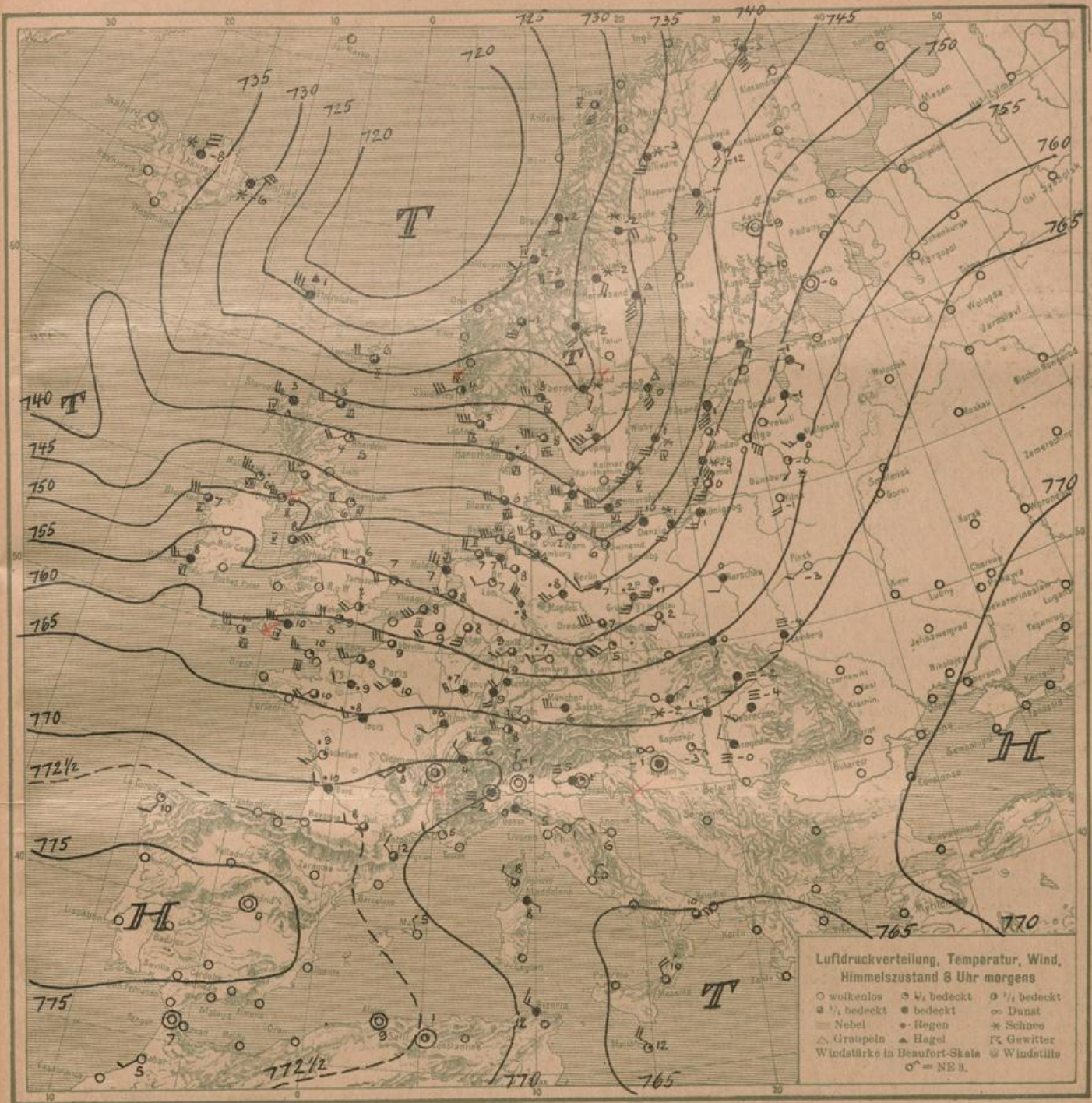
DEUTSCHE STATIONEN	Luftdruck	Wind	Wetter	Temp.	Luftdruck Char. u. Änd.	W	Sichtweite in Km	Wolken	Rel. Feuchtigkeit	See	
Borkum	750.2	WW 4	11	7	+1.5	6	20/10	str	1	2	
W'heven	50.5	W 8	11	7	+2.5	5	4 10/10	str	10	0	
Heigoland	48.8	W 7	1/4 bed.	6							
Altenwalde	48.2	W 5	16	5	+1.0	6	4 7/10	str-cu	8	2	
Bremen	51.4	W 3	15	8	+2.0	6	10 8/10	str-cu	10	4	
Hamburg	50.2	W 3	11	6	+1.5	1	4 3/10	str-cu	9	3	
Gr. Borsfel		SW 3	bed.	6							
Kiel	48.1	W 4	01	5	-2.0	6	10 5/10	cu	9	2	
Warnemünde	46.2	W 4	11	6	+1.5	6	1 8/10	str-cu	9	2	
Swinemünde	47.5	W 4	11	6	+0.5	6	10 7/10	str-cu	9	2	
Rügenwaldermünde	46.1	SW 4	bed.	2	-0.2	6	10 10/10	str	9	2	
Danzig	48.9	SW 4	65	1	-3.0	7	4 10/10	str	0	1-0	
Königsberg	50.9	SW 3	11	1	-3.0	2	10 10/10	str-cu	8	0	
Memel	51.3	SW 6	12	0	-2.0	2	10 8/10	str-cu	8	0	
Aachen	57.4	SW 5	11	8	+1.5	6	10 8/10	str-cu	8	0	
Lüdingen	52.7	WSW 2	00	7	-0.5	6	0.5 3/10	str	9	2-0	
Hannover	51.9	WW 6	51	8	+1.0	6	10 10/10	str	5	7-4	
Magdeburg	52.0	SW 5	50	8	+0.5	6	10 10/10	str	8	2-4	
Dresden	51.2	WW 7	11	7	-0.5	6	50 7/10	str	7	2-3	
Berlin	50.5	WW 2	06	7	0	6	4 10/10	str	8	2-3	
Grünberg / Schl.	54.3	SW 5	51	2	-1.5	6	10 10/10	str	0	4-1	
Breslau	55.5	SW 4	51	2	-2.0	7	10 10/10	str	8	3-0	
Frankfurt a/M.	58.8	SW 2	11	9	+1.0	6	10 9/10	str	8	2-4	
Karlsruhe	61.6	SW 4	50	9	+1.0	5	20 10/10	str	8	0-4	
Friedrichshafen	65.8	W 3	11	7	+1.0	6	50 8/10	str	7	2-2	
Bamberg	59.2	WW 3	11	7	0	6	50 10/10	str	9	2-2	
München	63.2	W 5	11	6	+0.5	2	50 10/10	str	8	3-1	
Stressburg	64.1	S 4	11	9	+1.5	7	10 10/10	str	0	1-1	
Posen	52.5	SW 6	41	1	-2.5	7	10 10/10	str	0	1-1	
Kahler Asten 852		WW 9	51	3	-0.5	6	1 10/10	str	0	4-4	
Brocken 1148	65.0	WW 1	27	0	+1.0	6	0.2	Nebel	0	9-5	
Fichtelberg 1213	65.0	WW 9	27	0	+1.0	4	0.05	Nebel	0	1-7	
Schneekoppe 1603											
Zugspitze 2964	52.5	WW 9	29	9	+0.5	4	0.05	10/10	str	0	7-9

*) Es beobachten: Dresden 85a, Karlsruhe 71a, Schneekoppe 70a, Zugspitze 70a. Luftdruck der Bergstationen nicht auf Schwere und N-Meeresspiegel reduziert.

Montag, 9. Februar 1925.

DEUTSCHE





ALLGEMEINE ÜBERSICHT 8 Uhr morgens: *Montag, 9. Februar 1925.*

Das Zyklonensystem ist mit seinem ersten Glied rasch nordostwärts weiter geschritten und seit gestern morgen in einem Randwirbel unter starkem Barometerfall von England nach Mittelschweden vorgedrungen. Der starken Erwärmung, die sich über Nord- und Mitteleuropa ausgebreitet hat, folgt mit rasch ansteigendem Luftdruck ein Kälteeinbruch von Grönland-Island bis Irland. Doch dürfte auch dieser Kälteeinbruch nicht zu uns durchdringen, sondern nur zur Bildung und Verschärfung neuer Wirbel führen, deren erster bereits im Westen Irlands angezeigt ist.

WETTERAUSSICHTEN AN DER DEUTSCHEN KÜSTE für *Dienstag, 10. Februar 1925.*

NORDSEE, westl. OSTSEE *Nach kurzem Abflauen erneutes Auffrischen der westlichen Winde in Böen bis zur Sturmstärke, ziemlich mild, meist bedeckt, erneute Regenfälle.*

mittlere OSTSEE: (Ww. Swinemünde:) *Stärke bis stöße, in Böen vielfach stürmische Winde aus westlichen Richtungen, Niederschläge in Schauern, später zeitweilig aufheiternd, nachts kälter.*

östl. OSTSEE: (Ww. Königsberg:) *Böige Westwinde, mild, Regenschauer.*

Sturmwarnungen: *Gestern nachm. 2⁰⁰ pm. Ww. Swinemünde: Gefahr stürmisch auffrischender Südwestwinde. Signalball.*

4⁴⁰ pm. Nordsee u. westl. Ostsee gewarnt: Gefahr stürmischer Süd- bis Südwestwinde. Signal: Südweststurm.

abend 7⁰⁰ pm. Ww. Swinemünde: Gefahr im Wachsen; Signalball ändern in Signal: Südweststurm.

Heute morgen 10⁰⁰ am. Ww. Königsberg: Gefahr besteht fort. Signal Südweststurm hängen lassen.

NACH AUFEICHNUNGEN DER REGISTRIERAPPARATE ZU HAMBURG SEIT GESTERN 8 UHR MORGENS (M.E.Z.)

Table with columns for STUNDE (9-12n, 1-8) and STATION (Wien, Zürich, Halber, etc.). Rows include Thermograph, Barograph, Anemograph, and Sonnenscheindauer in Min.

AUFSTIEGE

Table with columns for STATION, Wind in m/s, Seehöhe, Zeit, Boden, 200, 500, 1000, 1500, 2000, 2500, 3000, 3500, 4000, 4500, 5000, Bemerkungen.

Nachträge vom 8. Februar 1925

Table with columns for STATION, Zeit, Wind, Wetter, Temp., W, Sichtweite in Km, Wolken, See, Dünung aus.

Nachträge vom 7. Februar 1925

Table with columns for STATION, Zeit, Wind, Wetter, Temp., W, Sichtweite in Km, Wolken, See, Dünung aus.

SCHIFFSMELDUNGEN

Table with columns for Datum, Zeit, Breite, Länge v. Gr., Luftdruck, Wind, Wetter, Temp. Luft/Wasser, W, Sichtweite in Km, Wolken, See, Dünung aus.