

WETTERBERICHT DER DEUTSCHEN SEEWARTE

JAHRGANG 50 Nr. 45.

VERLAGSORT HAMBURG.

Sonnabend, 14. Febr. 1925

Mitteuropäische Zeit — Luftdruck reduziert auf 0° Temperatur, N-Meeresspiegel, Schwere in 45° Breite — Temperatur in Grad Celsius — Windst. nach Beaufortskala (12 = Orkan) — Wetter: 00 bis 09 wolkenlos bis halb bedeckt, 10-19 halb bis ganz bedeckt, 20-29 Dunst oder Nebel, 30-39 Schauer, 40-49 Rieselregen, 50-59 sonstiger Regen, 60-69 Schnee, 70-79 Regen und Schnee gemischt, 80-89 Graupeln oder Hagel, 90-99 Gewitter — W: Witterungsverlauf seit der letzten Beobachtung: 0 = wolkenlos bis halb bedeckt, 1 = wolzig, 2 = anhaltend ganz bedeckt, 3 = Dunst oder Nebel, 4 = dichter Nebel, 5 = Schauer, 6 = Regen oder Rieselregen, 7 = Schnee, 8 = Graupeln oder Hagel, 9 = Gewitter — Relative Feuchtigkeit: 0 = 95-100%, 9 = 90-94%, 8 = 80-89%, 7 = 70-79%, 6 = 60-69%, 5 = 50-59%, 4 = 40-49%, 3 = 30-39%, 2 = 20-29%, 1 = 10-19%.

NACHMITTAG UND ABEND DES VORTAGES

DEUTSCHE STATIONEN	NACHMITTAG 2 UHR								ABEND 7 UHR																
	Luftdruck	Wind	Wetter	Temp.	Luftdruck Char. u. Änd.	W	Sichtweite in km	Wolken	Rel. Feuchtigk.	Nieder-schlag	Max.	Min.	Luftdruck	Wind	Wetter	Temp.	Luftdruck Char. u. Änd.	W	Sichtweite in km	Wolken	Rel. Feuchtigk.	Nieder-schlag	Max.	Min.	
Borkum	747.0	S	4	11	7	-3.0	10	10/10	100	0	7	7	747.0	SSE	5	00	7	-1.5	0	10	10/10	100	0	7	7
Altenwalde	51.2	SW	2	01	11	-3.0	2	5/10	100	0	7	7	51.2	SE	5	00	7	-1.5	0	10	10/10	100	0	7	7
Helgoland	55.5	S	00	00	11	-3.0	2	5/10	100	0	7	7	55.5	SSE	5	00	7	-1.5	0	10	10/10	100	0	7	7
Bremen	59.7	SSE	3	01	11	-1.5	0	10	100	0	7	7	59.7	SE	4	00	5	-1.0	0	10	wolkenlos	100	0	9	9
Hamburg	59.7	SSE	3	01	11	-1.5	0	10	100	0	7	7	59.7	SE	3	01	5	-1.0	0	10	10/10	100	0	9	9
Kiel	59.1	S	1	01	11	-3.0	2	4/10	100	0	7	7	59.1	S	2	01	5	-2.5	0	10	wolkenlos	100	0	6	6
Warnemünde	56.3	SSE	1	11	11	-1.0	1	4/10	100	0	7	7	56.3	SE	1	01	7	-1.0	1	10	10/10	100	0	14	14
Swinemünde	56.3	SSE	1	11	11	-1.0	1	4/10	100	0	7	7	56.3	SE	1	01	7	-1.0	1	10	10/10	100	0	14	14
Rügenwaldermünde	59.1	SSE	1	11	11	-1.0	1	4/10	100	0	7	7	59.1	SSE	1	01	7	-1.0	1	10	10/10	100	0	14	14
Danzig	51.5	S	2	10	8	-2.0	3	10	100	0	7	7	51.5	SE	1	01	2	-2.0	3	10	10/10	100	0	8	8
Königsberg	51.5	S	2	10	8	-2.0	3	10	100	0	7	7	51.5	SE	1	01	2	-2.0	3	10	10/10	100	0	8	8
Memel	51.5	S	2	10	8	-2.0	3	10	100	0	7	7	51.5	SE	1	01	2	-2.0	3	10	10/10	100	0	8	8
Aachen	59.0	ESE	1	11	8	-2.0	1	10	100	0	7	7	59.0	ESE	1	11	8	-2.0	1	10	10/10	100	0	11	11
Löningen	59.0	ESE	1	11	8	-2.0	1	10	100	0	7	7	59.0	ESE	1	11	8	-2.0	1	10	10/10	100	0	11	11
Hannover	59.7	SSE	1	11	8	-1.0	0	10	100	0	7	7	59.7	SE	3	01	7	-1.0	0	10	10/10	100	0	7	7
Magdeburg	59.7	SSE	1	11	8	-1.0	0	10	100	0	7	7	59.7	SE	3	01	7	-1.0	0	10	10/10	100	0	7	7
Dresden	59.7	SSE	3	11	9	-2.0	1	10	100	0	7	7	59.7	SE	3	11	9	-2.0	1	10	10/10	100	0	11	11
Berlin	59.7	SSE	3	11	9	-2.0	1	10	100	0	7	7	59.7	SE	3	11	9	-2.0	1	10	10/10	100	0	11	11
Grünberg 1/2 Schl.	59.0	ESE	1	11	8	-2.0	1	10	100	0	7	7	59.0	ESE	1	11	8	-2.0	1	10	10/10	100	0	11	11
Breslau	59.7	SSE	2	11	11	-1.0	1	10	100	0	7	7	59.7	SE	2	11	11	-1.0	1	10	10/10	100	0	11	11
Frankfurt 4/M.	59.5	SSE	2	11	10	-2.0	2	10	100	0	7	7	59.5	SE	2	11	10	-2.0	2	10	10/10	100	0	11	11
Friedrichshafen	59.5	SSE	2	11	10	-2.0	2	10	100	0	7	7	59.5	SE	2	11	10	-2.0	2	10	10/10	100	0	11	11
Bamberg	59.5	SSE	2	11	10	-2.0	2	10	100	0	7	7	59.5	SE	2	11	10	-2.0	2	10	10/10	100	0	11	11
Karlsruhe	59.5	SSE	2	11	10	-2.0	2	10	100	0	7	7	59.5	SE	2	11	10	-2.0	2	10	10/10	100	0	11	11
München	59.5	SSE	2	11	10	-2.0	2	10	100	0	7	7	59.5	SE	2	11	10	-2.0	2	10	10/10	100	0	11	11
Strassburg	59.5	SSE	2	11	10	-2.0	2	10	100	0	7	7	59.5	SE	2	11	10	-2.0	2	10	10/10	100	0	11	11
Posen	59.5	SSE	2	11	10	-2.0	2	10	100	0	7	7	59.5	SE	2	11	10	-2.0	2	10	10/10	100	0	11	11
Kahler Asten 852	59.5	SSE	2	11	10	-2.0	2	10	100	0	7	7	59.5	SE	2	11	10	-2.0	2	10	10/10	100	0	11	11
Brocken 1148	59.5	SSE	2	11	10	-2.0	2	10	100	0	7	7	59.5	SE	2	11	10	-2.0	2	10	10/10	100	0	11	11
Fichtelberg 1213	59.5	SSE	2	11	10	-2.0	2	10	100	0	7	7	59.5	SE	2	11	10	-2.0	2	10	10/10	100	0	11	11
Schneekoppe 1603	59.5	SSE	2	11	10	-2.0	2	10	100	0	7	7	59.5	SE	2	11	10	-2.0	2	10	10/10	100	0	11	11
Zugspitze 2964	59.5	SSE	2	11	10	-2.0	2	10	100	0	7	7	59.5	SE	2	11	10	-2.0	2	10	10/10	100	0	11	11

Es beobachten statt um 2p und 7p: Kiel und Warnemünde um 8p, Aachen um 2¹⁰p, Dresden um 2³⁰p und 7³⁰p, Bamberg um 9¹⁰p, K' Asten 2³⁰p, Brocken 2¹⁰p, Schneekoppe 9³⁰p, Zugspitze 2¹⁰p, 9¹⁰p — Luftdruck der Bergstationen nicht auf Schwere und N-Meeresspiegel reduziert.

KÜSTENSTATIONEN UND FEUERSCHIFFE

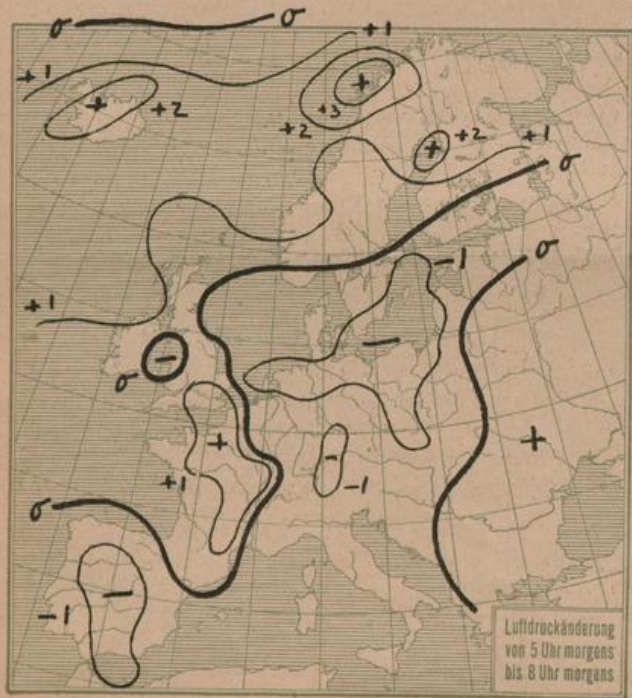
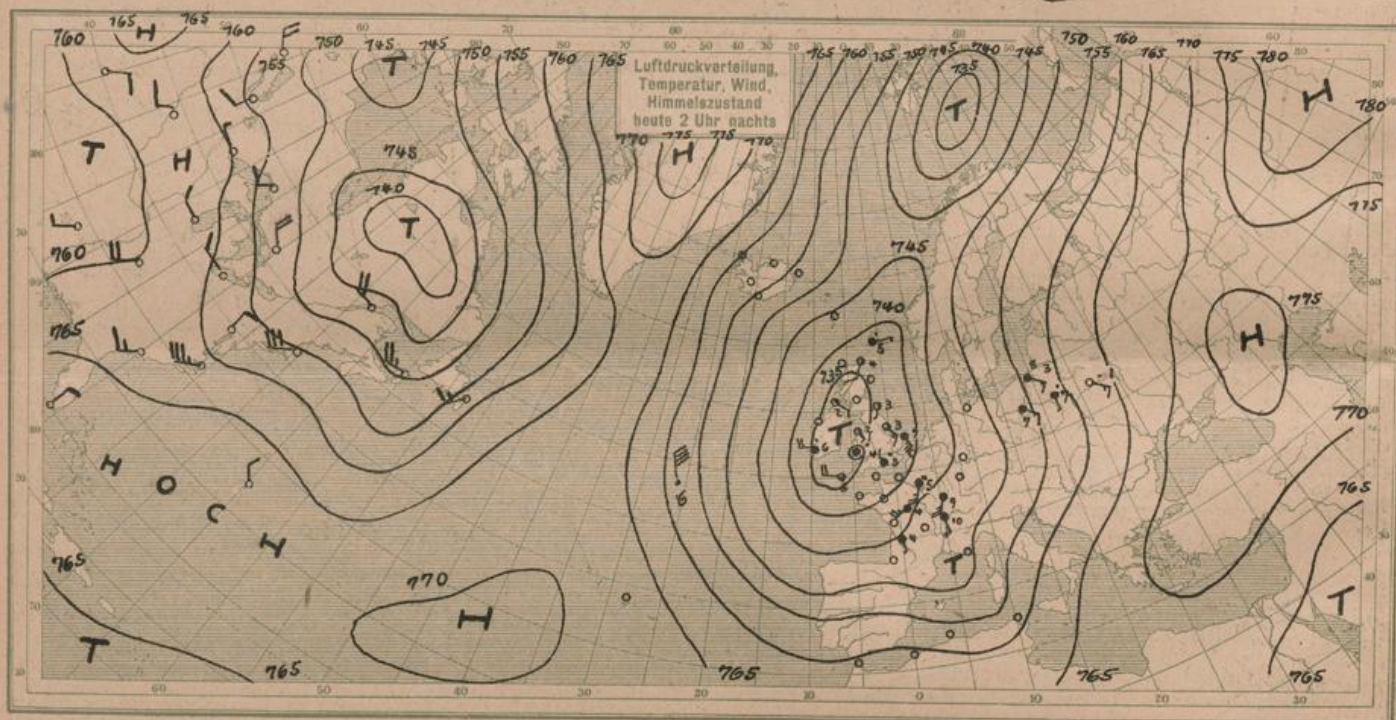
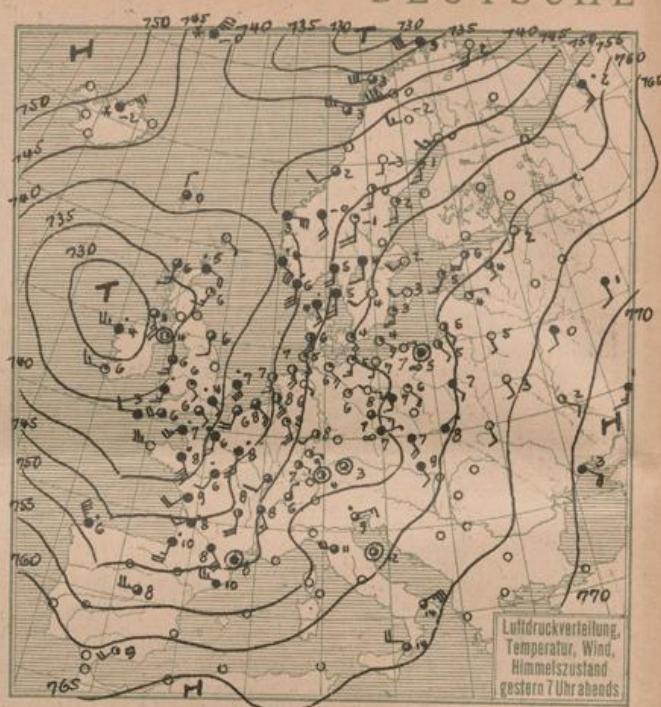
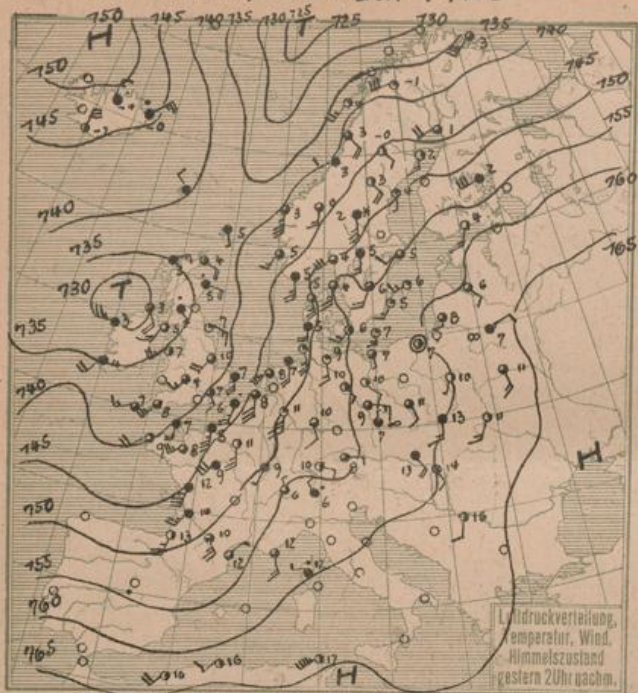
NACHMITTAG und ABEND des VORTAGES	
List	2p: S 3-5, bew. etwas dinstig, See 3 7p: SSE 2-3, 1/2 bed. etwas dinstig, See 2
Bülk	2p: SE 2, 1/2 bed. etwas dinstig, See 3
Arkona	2p: S 3, bew. etwas dinstig, See 2
Aussenjade	2p: S 3, bew. etwas dinstig, See 2
Marientaucht	2p: S 3, bew. etwas dinstig, See 2
Borkumriff	2p: SE 3, bew. etwas dinstig, See 2
Amrumbank	2p: SSE 5, bew. etwas dinstig, See 4
Adlergrund	2p: bew. SE 3, bew. etwas dinstig, See 3
Borkum	2p: SE 3, bew. etwas dinstig, See 2
HEUTE MORGEN	
List	8p: E 2, bew. etwas dinstig, See 3 11p: SE 2-3, bew. etwas dinstig, See 2
Bülk	8p: SE 2, bew. etwas dinstig, See 2
Arkona	8p: SE 3, bew. etwas dinstig, See 2
Aussenjade	8p: SSE 2, bew. etwas dinstig, See 1
Marientaucht	8p: SE 2, bew. etwas dinstig, See 2
Borkumriff	8p: SE 3, bew. etwas dinstig, See 2
Amrumbank	8p: SE 3, bew. etwas dinstig, See 2
Adlergrund	8p: SE leicht, bew. etwas dinstig, See ruhig, Sicht 10 Seem., L.T. 5, 8, w.T. 4
Borkum	8p: SE 3, bew. etwas dinstig, See 2

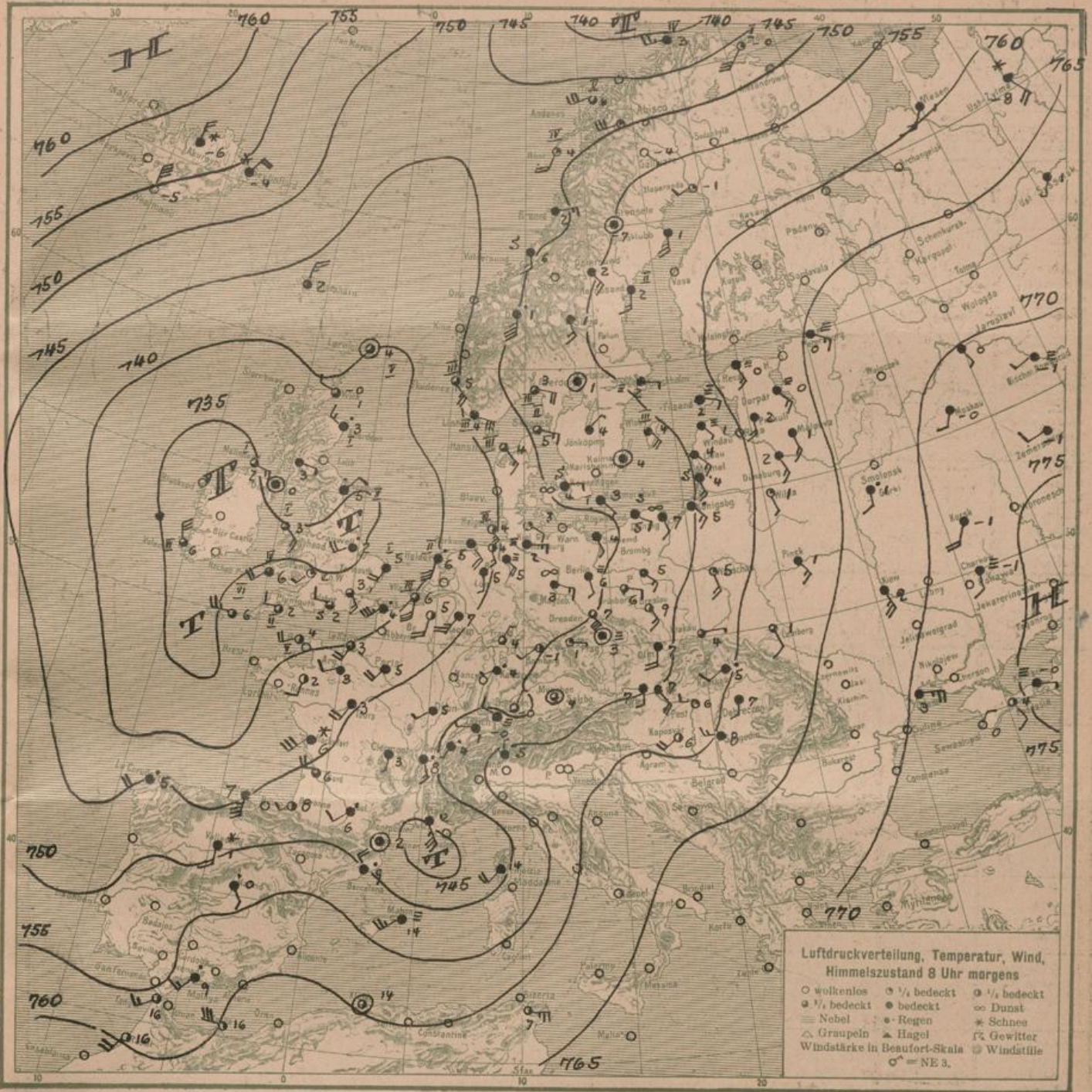
HEUTE MORGEN 8 UHR

DEUTSCHE STATIONEN	Luftdruck	Wind	Wetter	Temp.	Luftdruck Char. u. Änd.	W	Sichtweite in km	Wolken	Rel. Feuchtigk.	Nieder-schlag	Min.	Sec.
Borkum	747.0	SE	4	10	5	-0.1	10	10/10	100	0	1	1
Whaven	44.7	SSE	3	01	4	-1.0	0	5/10	100	0	2	2
Helgoland	41.0	SSE	5	Abd.	4	-1.0	0	5/10	100	0	2	2
Altenwalde	50.8	SE	2	10	4	-1.0	1	2/10	100	0	1	1
Bremen	48.2	SE	4	26	5	-1.0	1	2/10	100	0	1	1
Hamburg	46.8	E	3	17	3	-1.0	3	2/10	100	0	2	2
Gr. Bornfel	46.1	SE	1	17	3	-1.0	0	2/10	100	0	2	2
Kiel	48.1	SE	2	01	3	-1.0	0	2/10	100	0	2	2
Warnemünde	49.1	SSE	1	11	4	-1.0	6	10/10	100	0	4	4
Swinemünde	49.1	SSE	1	11	4	-1.0	6	10/10	100	0	4	4
Rügenwaldermünde	50.5	ESE	2	bedeckt	5	-0.8	1	10/10	100	0	3	3
Danzig	52.7	SSE	2	27	7	-1.5	6	10/10	100	0	3	3
Königsberg	52.7	SSE	2	27	7	-1.5	6	10/10	100	0	3	3
Memel	67.3	SSE	2	26	5	-0.5	1	10/10	100	0	6	6
Aachen	44.9	SW	5	11	7	-1.0	2	10/10	100	0	6	6
Löningen	44.9	S	1	11	7	-3.0	0	10/10	100	0	3	3
Hannover	47.1	S	1	11	3	-1.0	0	10/10	100	0	3	3
Magdeburg	48.0	SSE	3	16	3	-0.5	0	10/10	100	0	2	2
Dresden	49.0	SSE	5	16	7	-0.5	0	10/10	100	0	2	2
Berlin	48.6	SSE	1	27	5	-0.5	0	10/10	100	0	4	4
Grünberg 1/2 Schl.	51.2	ESE	2	11	6	-1.0	1	10/10	100	0	8	8
Breslau	51.4	SSE	2	11	2	-0.5	1	10/10	100	0	7	7
Frankfurt 4/M.	48.4	SE	1	13	4	-0.5	0	10/10	100	0	3	3
Karlsruhe	47.8	SW	1	13	4	-0.5	1	10/10	100	0	2	2
Friedrichshafen	48.5	NNE	1	11	0	-1.5	1	10/10	100	0	1	1
Bamberg	49.8	SW	1	09	-1	-1.0	1	10/10	100	0	1	1
München	48.8	Stille	2	4	-0	3	10/10	100	0	5	5	
Strassburg	48.5	S	1	SD	4	-1.0	0	10/10	100			

Sonnabend, 14. Februar 1925

DEUTSCHE





ALLGEMEINE ÜBERSICHT 8 Uhr morgens: **Sonnabend, 14. Februar 1925**

Die Umgestaltung der Wetterlage ist weiter fortgeschritten. In der Umgebung des letzten Giedes der Zyklonenfamilie über Irland haben sich die Temperaturgegensätze wesentlich ausgeglichen. Die im Rücken der Depression südwärts gedrungene Abkühlung trifft erst über dem Mittelmeer auf warme Luftmassen, dort ist es daher zur Entwicklung eines kräftigen Randwirbels gekommen, während flache Randbildungen über Mitteleuropa reichen. Da über Skandinavien der Luftdruck stetig steigt, so scheint die Antizyklone über Grönland mit dem russischen Hochdruckgebiet in Verbindung zutreten. Der Wirbel über Großbritannien langsam abzusterben und dadurch eine beständige Wetterlage sich auszubilden.

WETTERAUSSICHTEN AN DER DEUTSCHEN KÜSTE für **Sonntag, 15. Februar 1925**

NORDSEE, westl. OSTSEE Schwache bis mäßige, noch zeitweise böige Winde aus südlichen Richtungen, teilweise neblig oder dunstig, sonst heiter bis wolkg, ziemlich mild, meist trocken. **Westl. Ostsee:** Meist schwache Winde aus Ost bis Süd, teilweise neblig, sonst vielfach heiter, ziemlich mild und trocken.

mittlere OSTSEE (Wetterw. Swinemünde) Vorübergehend auffrischende Winde aus südlichen Richtungen, teils heiter, teils wolkg, vereinzelt Strichregen, verbreitete Nebelbildung, wenig Wärmeänderung.

östl. OSTSEE: (Königsberg) Mäßige südliche Winde, noch unbeständig mit Regenfällen.

Sturmwarnungen: Heute 7¹⁰ vorm. Westl. Ostsee u. Nordsee: Gefahr zunächst vorüber, Signal abnehmen.
Gestern 3³⁰ nachm. " " " " : " " noch nicht vorüber. Signal hängen lassen.

NACH AUFEICHNUNGEN DER REGISTRIERAPPARATE ZU HAMBURG SEIT GESTERN 8 UHR MORGENS (M.E.Z.)

Table with columns for STUNDE (9-12, 1-8) and STATION (Wien, Zürich, Helder, etc.). Rows include Thermograph, Barograph, Anemograph, and Sonnenscheindauer in Min.

AUFSTIEGE

Table with columns for STATION, Wind in m/s, Seehöhe, Zeit, Boden, 200, 500, 1000, 1500, 2000, 2500, 3000, 3500, 4000, 4500, 5000, Bemerkungen.

SCHIFFSMELDUNGEN

Table with columns for Datum, Zeit, Breite, Länge v. Gr., Luftdruck, Wind, Wetter, Temp. Luft/Wasser, W, Sichtweite in Km, Wolken, See, Dünung aus, and other ship-related data.