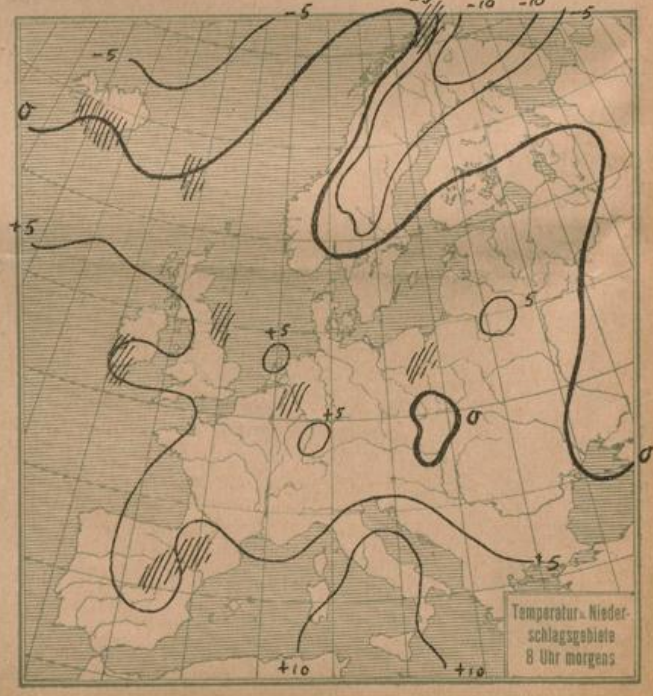
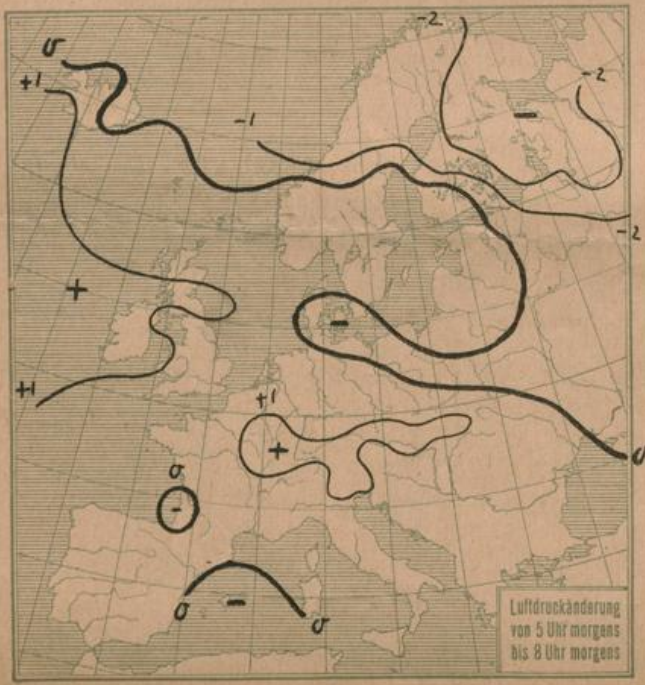
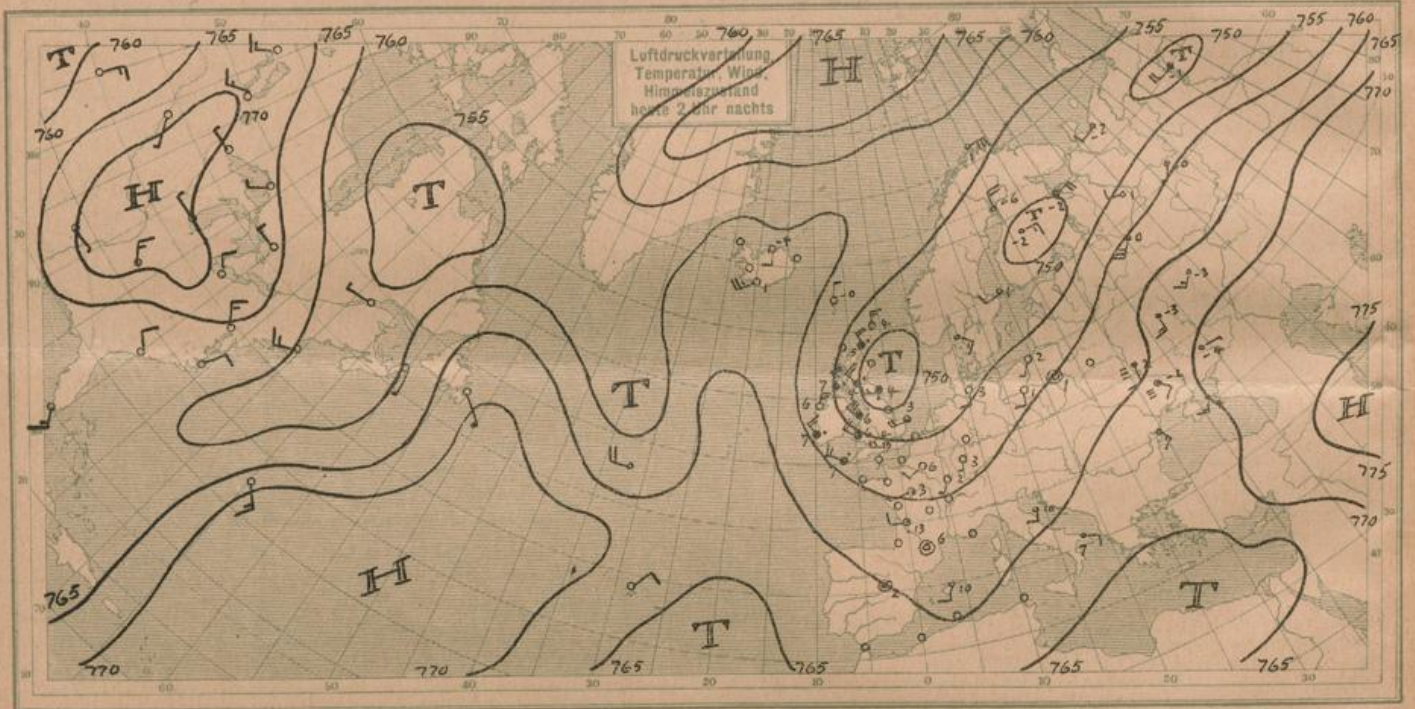
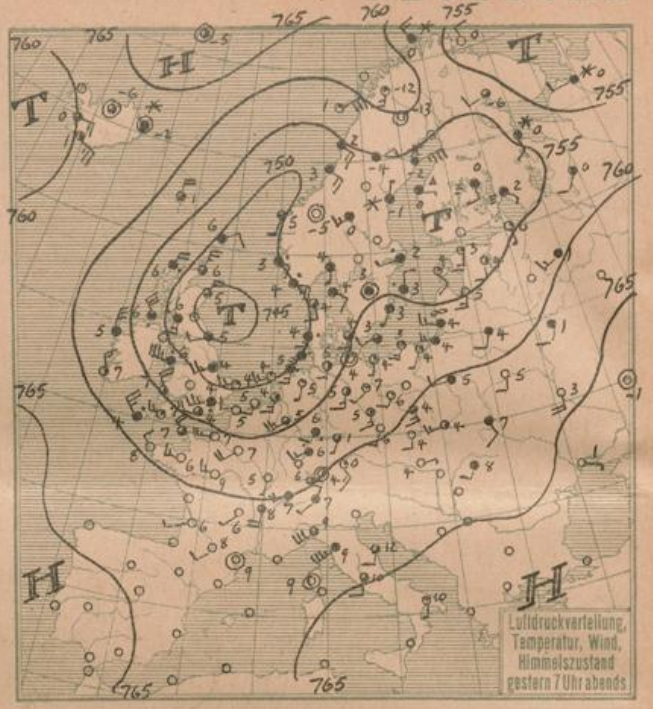
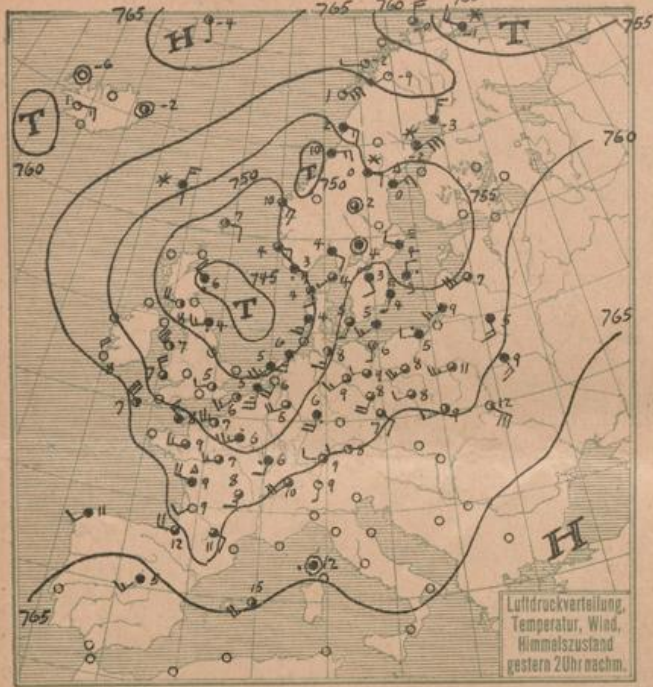
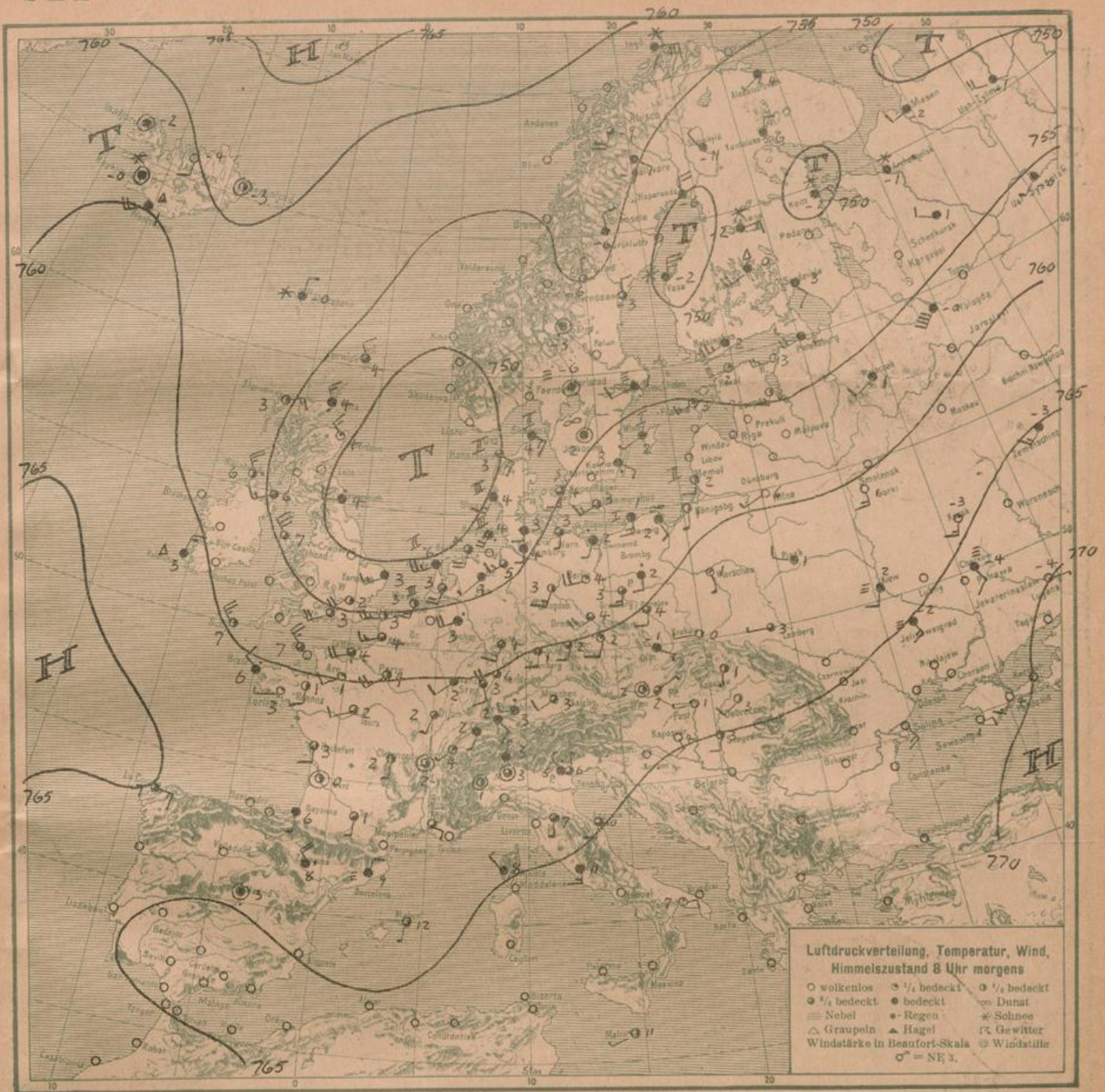




Mittwoch, 18. Februar 1925





ALLGEMEINE ÜBERSICHT 8 Uhr morgens: Mittwoch, 18. Februar 1925

Gegen gestern hat sich die Luftdrucklage über ganz Europa wenig verändert. Das fast kreisförmige Nordseetief ist etwas nach Südosten vorgedrungen und hat sich durch cyclonale Einströmung weiter ausgefüllt, so daß der Kern über der mittleren Nordsee auf 748 mm gestiegen ist. Dagegen hat sich der über Westfinnland liegenden gestrigen flachen Tiefausläufer etwas vertieft, bis 748 mm Druck. Das nordische Hoch über Spitzbergen und das atlantische, nordwestlich Horta, von 770 mm Druck haben über Europa keine neue Energiezufuhr gebracht, auch bringt die gleichmäßig milde Temperaturverteilung über Mittel-u. Westeuropa keine neue Bewegungsenergie. Nur über Skandinavien ist die Temperatur stärker gefallen. In Deutschland herrscht meist wolziges, stellenweise regnerisches, mildes Wetter mit schwachen süd-w. Winden. Eine wesentl. Änderung ist nicht zu erwarten.

WETTERAUSSICHTEN AN DER DEUTSCHEN KÜSTE für Donnerstag, 19. Februar 1925

NÖRDSEE, westl. OSTSEE Mässige westliche Winde, mild, wechselnde Bewölkung, nur geringe Regenfälle.

mittlere OSTSEE: (W. Swinemünde) Schwache bis mässige südwestl. bis westl. Winde, wechselnde Bewölkung, vereinzelt noch Niederschläge in Schauern, nachts kälter.

östl. OSTSEE: (W. Königsberg) Mässige westl. Winde, wolzig, Neigung zu leichten Niederschlägen, etwas milder, jedoch noch kühl.

Sturmwarnungen:

A.

NACH AUFZEICHNUNGEN DER REGISTRIERAPPARATE ZU HAMBURG SEIT GESTERN 8 UHR MORGENS (M.E.Z.)

Table with columns for STUNDE (9-12m, 1-3, 4-5, 6-7, 8-9, 10-11, 12n, 1-2, 3-4, 5-6, 7-8) and rows for Thermograph, Barograph, Anemograph, Sonnenscheindauer, and STATION (Wien, Zürich, etc.).

AUFSTIEGE

Table with columns for STATION, Wind in m/s, Seehöhe, Zeit, Boden, 200, 500, 1000, 1500, 2000, 2500, 3000, 3500, 4000, 4500, 5000, Bemerkungen. Includes stations like Lindenberg, Rastock, Bremen, etc.

SCHIFFSMELDUNGEN

Table with columns for Datum, Zeit, Breite, Länge v. Gr., Luftdruck, Wind, Weiter, Temp. Luft/Wasser, W, Sichtweite in Km, Wolken, See, Dünung aus. Includes ship reports from Lindenberg, etc.