

# WETTERBERICHT DER DEUTSCHEN SEEWARTE

JAHRGANG 50 Nr. 51

VERLAGSORT HAMBURG

Freitag, 20. Februar 1925

Mitteleuropäische Zeit — Luftdruck reduziert auf 0° Temperatur, N-Meeresspiegel, Schwere in 45° Breite — Temperatur in Grad Celsius — Windstärk nach Beaufortskala (12 = Orkan) — Wetter: 00 bis 09 wolkenlos bis halb bedeckt, 10-19 halb bis ganz bedeckt, 20-29 Dunst oder Nebel, 30-39 Schauer, 40-49 Rieselregen, 50-59 sonstiger Regen, 60-69 Schnee, 70-79 Regen und Schnee gemischt, 80-89 Graupeln oder Hagel, 90-99 Gewitter — W = Witterungsverlauf seit der letzten Beobachtung: 0 = wolkenlos bis halb bedeckt, 1 = wolkelig, 2 = anhaltend ganz bedeckt, 3 = Dunst oder Nebel, 4 = dichter Nebel, 5 = Schauer, 6 = Regen oder Rieselregen, 7 = Schnee, 8 = Graupeln oder Hagel, 9 = Gewitter — Relative Feuchtigkeit: 0 = 95-100%, 9 = 90-94%, 8 = 80-89%, 7 = 70-79%, 6 = 60-69%, 5 = 50-59%, 4 = 40-49%, 3 = 30-39%, 2 = 20-29%, 1 = 10-19%.

## NACHMITTAG UND ABEND DES VORTAGES

DEUTSCHE STATIONEN	NACHMITTAG 2 UHR							ABEND 7 UHR										
	Luftdruck	Wind	Wetter	Temp.	Luftdruck über Me.	W	Wolken	Luftdruck	Wind	Wetter	Temp.	Luftdruck über Me.	W	Wolken	Rel. Feucht.	Niederschlag	Min. See	
Borkum	754.0	W	2	54	+1.0	3	10	755.7	W	2	31	+1.0	5	20	10	10	7	3
Helgoland		NW	4	wolkig						6	wolkig							
Altenwalde	55.0	NW	4	16	+0.6	5	20	54.5	NW	1	10	+0.5	1	4	10	10	9	1
Bremen								55.0	NW	2	11	+0.5	2	5	20	10	8	1
Hamburg	53.6	W	4	17	+0.5	5	10	53.1	W	3	11	+1.2	5	10	10	8	1	
Kiel	52.9	WNW	2	11	+1.0	6	-	52.4	W	2	11	+1.2	2	-	10	10	8	2
Warnemünde								54.9	SW	2	11	+1.0	2	-	10	10	8	2
Swinemünde	52.1	SW	3	10	+1.0	6	10	52.1	WSW	3	11	+0.8	6	4	10	10	8	1
Rügenwaldermünde								51.4	SW	3	10	+0.5	4	5	10	10	8	2
Danzig	54.6	SW	3	11	+1.0	1	10	53.9	SW	2	10	+1.0	3	10	10	8	1	
Königsberg	56.8	SW	3	15	+1.0	9	10	53.8	SW	3	20	+1.0	8	-	10	10	8	1
Memel	55.5	WSW	3	11	+0.5	5	10	54.4	W	3	11	+1.0	4	10	10	8	1	
Aachen	58.3	SW	3	11	+0.5	2	10	58.0	SW	3	10	+0.5	10	10	10	8	1	
Löningen								56.3	NW	1	11	+0.5	5	5	10	10	8	1
Hannover	55.9	WSW	4	11	+0.5	5	10	56.5	W	2	10	+0.5	2	10	10	8	1	
Magdeburg	56.0	W	5	13	+0.5	10	10	56.1	SW	2	10	+0.5	1	10	10	7	1	
Dresden	57.7	WSW	4	21	+0.5	5	10	57.0	SW	1	10	+0.5	6	10	10	8	1	
Berlin	55.2	WSW	2	30	+0.5	5	10	56.0	SW	5	11	+0.5	10	10	10	8	1	
Grünberg 1/600								57.5	SW	3	11	+0.5	5	20	10	10	7	1
Breslau	57.4	WSW	4	12	+1.0	1	20	57.0	SW	2	00	+0.5	0	20	10	10	7	1
Frankfurt a/M.	58.1	WSW	2	11	+0.5	1	20	58.1	W	1	00	+0.5	0	1	10	10	6	1
Friedrichshafen								60.1	SSE	0	2	+0.5	1	20	10	10	8	1
Bamberg								54.7	S	2	12	+0.5	1	20	10	10	8	1
Karlsruhe								59.0	SW	1	11	+0.5	0	5	10	10	8	1
München	60.0	SW	3	01	+1.0	0	20	60.0	SSE	0	0	+0.5	0	20	10	10	7	1
Strassburg	60.0	SW	2	11	+0.5	0	20	59.5	SW	2	11	+0.5	0	20	10	10	7	1
Posen	55.7	WSW	5	11	+1.0	1	20	56.3	SW	4	10	+0.5	0	10	10	10	7	1
Kahler Asten 852																		
Brocken 1148																		
Fichtelberg 1213																		
Schneekoppe 1603																		
Zugspitze 2964																		

\* Es beobachten statt um 2p und 7p: Kiel und Warnemünde um 8p, Aachen um 2<sup>15</sup>p, Dresden um 2<sup>05</sup>p und 7<sup>05</sup>p, Bamberg um 9<sup>15</sup>p, K' Asten 2<sup>00</sup>p, Brocken 2<sup>15</sup>p, Schneekoppe 9<sup>05</sup>p, Zugspitze 2<sup>15</sup>p, 9<sup>10</sup>p — Luftdruck der Bergstationen nicht auf Schwere und N-Meeresspiegel reduziert.

### KÜSTENSTATIONEN UND FEUERSCHIFFE

NACHMITTAG und ABEND des VORTAGES	
List	2p NW 2, bedeckt, dinstg. See 2
Bülk	7p NW 1, weter, See 2
Arkona	2p 74.4 WNW 4, weter 10 T. d. d. d. 20 Km, See 0
	7p 75.9 WNW 3, " 11, T. 3, " 20, " 0
Aussenjade	7p WNW 4, bedeckt, See 7
Marientleuchte	
Borkumriff	2p 75.4 S NW 4, weter 11 T. 7, W. T. 6, 3.2 m
	7p 75.5 NW 2, " 11, L. 8, W. T. 6, 3.0 m, See 3
Amrumbank	2p WNW 3, weter, See 3
	7p NW 1, " 2
Adlergrund	5p WSW 3, bedeckt, d. d. 10. km, See 3
	7p WSW 2, " 10, " zeitweise Regenschauer
Borkum	6p 75.0 NW 2, weter 21, T. 4

HEUTE MORGEN	
List	8a NE 2-3, bedeckt, gew. dinstg. See 2
Bülk	8a 75.4 S NE 3, weter 10 T. d. d. 20 Km, See 2
Arkona	
Aussenjade	8a ENE 5, bedeckt, See 3
Marientleuchte	
Borkumriff	8a 75.7 ENE 3, weter 70, L. T. 6, W. T. 6, 3.2 m, See 3
Amrumbank	8a E. 4, bedeckt, See 3
Adlergrund	8a NE 4, bedeckt, d. d. 12. km, See 4
Borkum	11a 75.0 ENE 3, weter 11, T. 1

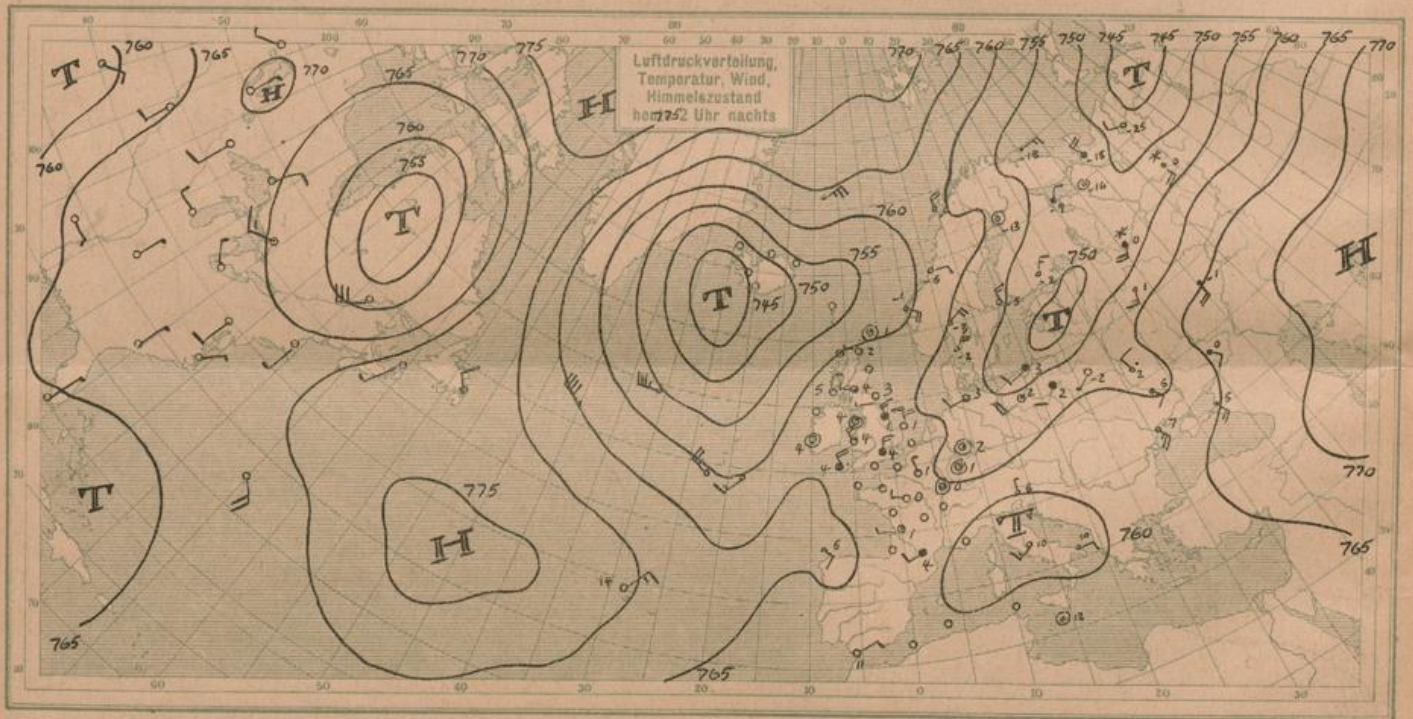
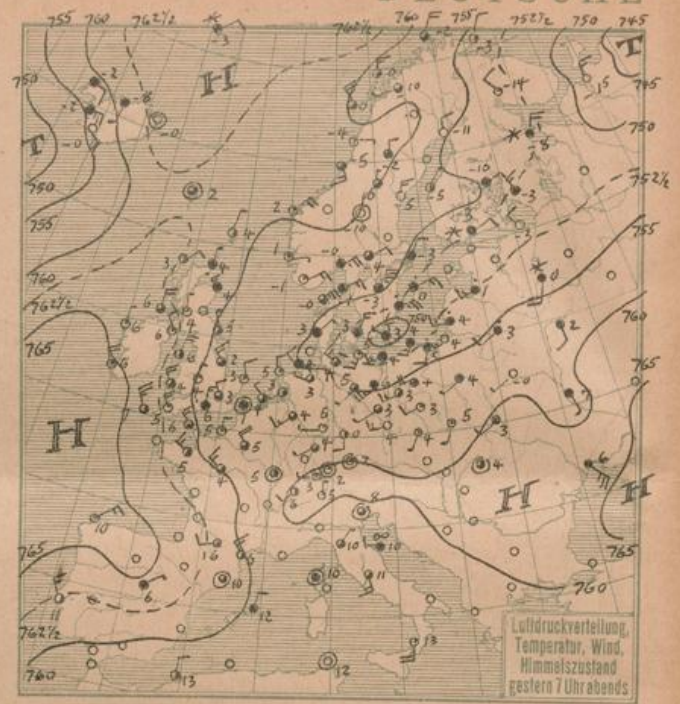
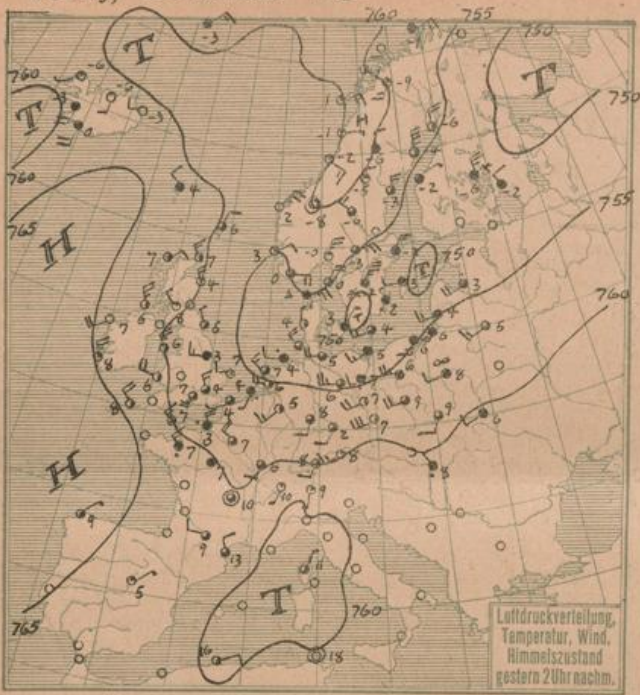
### HEUTE MORGEN 8 UHR

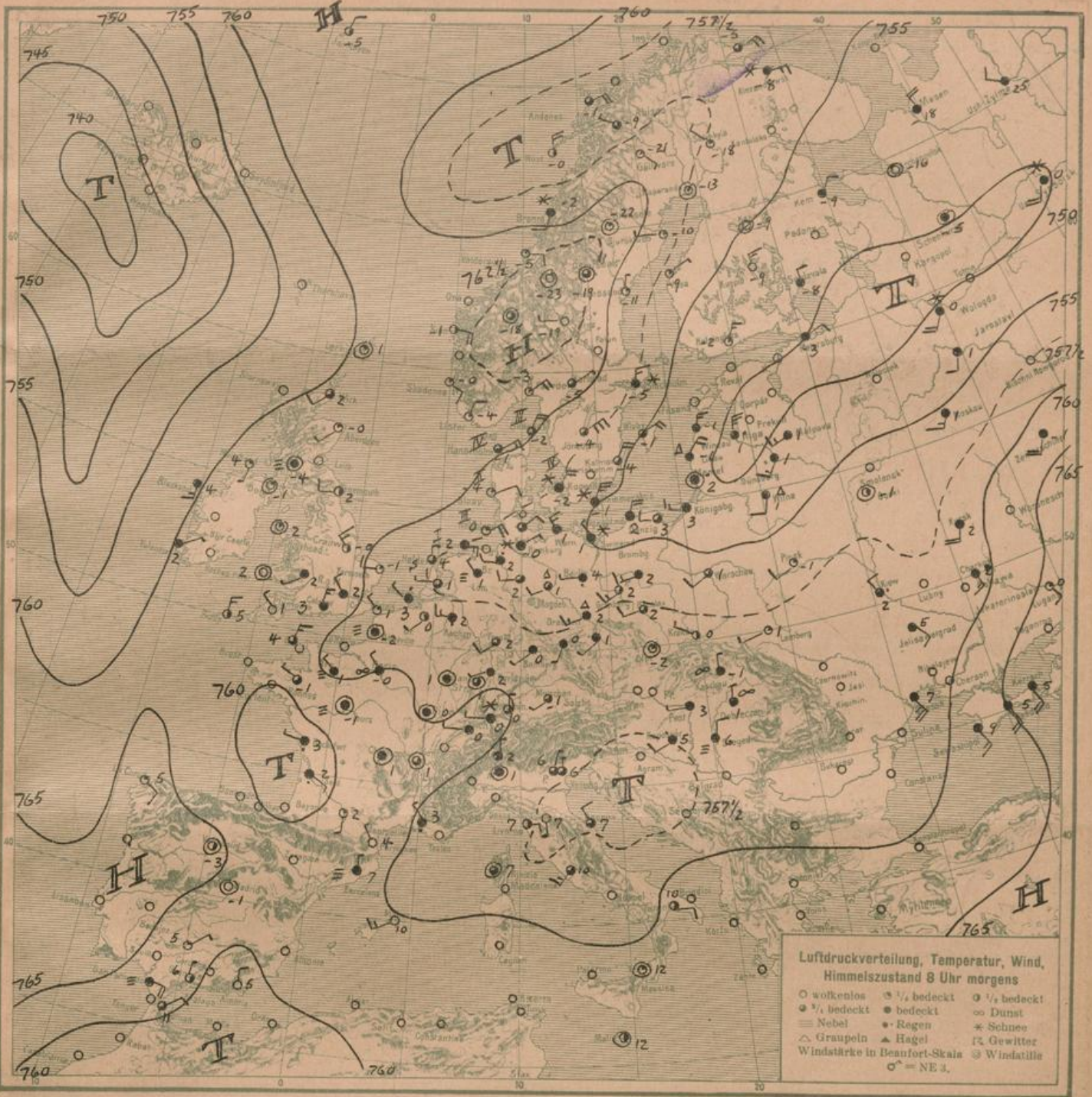
DEUTSCHE STATIONEN	Luftdruck	Wind	Wetter	Temp.	Luftdruck über Me.	W	Sichtweite in Km	Wolken	Rel. Feucht.	Niederschlag	Min. See
Borkum	757.0	E	3	11	+1.5	1	20	10	10	10	7
W'heven	57.0	NE	6	00	+1.0	7	2	10	10	10	8
Helgoland	55.0	NE	4	00	+1.0	7	2	10	10	10	8
Altenwalde	56.5	NE	3	01	+1.0	7	2	10	10	10	8
Bremen	56.4	W	2	04	+0.5	5	2	10	10	10	8
Hamburg	57.3	NE	1	05	+1.0	7	0.5	10	10	10	8
Gr. Borstel		NE	2	05	+0.5	7	-	10	10	10	8
Kiel	57.4	NE	2	11	+1.0	7	-	10	10	10	8
Warnemünde	60.1	NW	3	11	+2.0	1	2	10	10	10	8
Swinemünde	55.3	NW	1	01	+1.0	1	2	10	10	10	8
Rügenwaldermünde	53.8	NNE	4	00	+0.1	4	-	10	10	10	8
Danzig	55.1	W	2	11	+0.5	6	20	10	10	10	8
Königsberg	51.1	W	3	11	+0.5	0	10	10	10	10	8
Memel	51.0	SSE	0	11	+1.0	0	2	10	10	10	8
Aachen	58.4	W	3	04	+0.5	2	8	10	10	10	8
Löningen	57.8	NW	1	27	+0.5	2	2	10	10	10	8
Hannover	57.1	W	2	11	+0.5	2	0	10	10	10	8
Magdeburg	57.1	WSW	2	10	+0.5	0	5	10	10	10	8
Dresden	57.7	WSW	3	20	+0.5	0	20	10	10	10	8
Berlin	56.7	W	1	40	+1.0	5	2	10	10	10	8
Grünberg 1/600	57.7	SW	3	01	+0.5	0	1	10	10	10	8
Breslau	57.7	WSW	2	11	+0.5	0	1	10	10	10	8
Frankfurt a/M.	58.5	SW	2	10	+0.5	0	1	10	10	10	8
Karlsruhe	58.8	WSW	1	11	+0.5	0	5	10	10	10	8
Friedrichshafen	59.3	WSW	1	11	+0.5	0	1	10	10	10	8
Bamberg	58.9	SW	1	11	+0.5	0	2	10	10	10	8
München	59.0	SW	1	11	+0.5	0	3	10	10	10	8
Strassburg	59.4	SSE	0	11	+0.5	0	-	10	10	10	8
Posen	56.8	WSW	3	11	+0.5	0	1	10	10	10	8
Kahler Asten 852		WSW	3	00	+0.5	0	3	10	10	10	8
Brocken 1148		W	4	25	+0.5	0	7	10	10	10	8
Fichtelberg 1213	61.0	WNW	3	27	+0.5	0	4	10	10	10	8
Schneekoppe 1603											
Zugspitze 2964											

\* Es beobachten: Dresden 8<sup>05</sup>a, Karlsruhe 7<sup>10</sup>a, Schneekoppe 7<sup>05</sup>a, Zugspitze 7<sup>10</sup>a, Luftdruck der Bergstationen nicht auf Schwere und N-Meeresspiegel reduziert.

Freitag, 20. Februar 1925

DEUTSCHE





**ALLGEMEINE ÜBERSICHT 8 Uhr morgens: Freitag, 20. Februar 1925**

Die Kaltluft auf der Rückseite des Ostseetiefs hat ihren Weg weiter südwärts fortgesetzt, sie ist in mehreren Staffeln eingedrungen, die gestern bereits zeitweise Graupelschauer mit sich brachten. In den ersten Morgenstunden des heutigen Tages ist nun die Hauptwelle der kalten Luft etwa an der deutschen Küste angekommen, die Winde drohten entschieden nach Nordost und es setzten Schneefälle ein. Das Ostseetief hat, nun einmal in Bewegung gekommen, seinen Lauf ostwärts rascher fortgesetzt und ist dort im nördlichen Rußland in Verbindung getreten mit den Resten anderer Tiefdruckgebilde. Die Abkühlung über Skandinavien schreitet weiter vor und hat zur Ausbildung eines Hochdruckkernes über Südnorwegen geführt, doch ist die gedachte Verbindung mit dem Eismeerhoch heute nicht zur Tatsache geworden, vielmehr ist diese durch eine Störung über der nordnorwegischen Küste unterbrochen. Diese hängt wohl zusammen mit dem neuen Tief südlich von Island und unterbricht den ungehemmten Zustrom nordischer Kaltluft. In dem derart für den Widerstand geschwächten Gebiet über dem Nordmeer dürfte vielleicht die neue Depression, das erste Glied der neuen Tiefdruckfamilie, vorstossen, das heute schon mit einem Ausläufer weit südwärts greift und auch bei uns die Abkühlung nicht zu lange wird andauern lassen.

**WETTERAUSSICHTEN AN DER DEUTSCHEN KÜSTE für Sonnabend, 21. Februar 1925**

**NORDSEE, westl. OSTSEE** Schwachwindig, wechselnde Windrichtungen, vielfach heiter ohne Neigung zu grösseren Niederschlägen, Abkühlung, Nachtfrost.

**mittlere OSTSEE:** Böige nördliche Winde mit einzelnen Schneeschauern, wechselnd bewölkt, Abkühlung mit Nachtfrost.

**östl. OSTSEE: (W. Königsberg)** Frische westliche bis nördliche Winde, wechselnde Bewölkung aber vorwiegend trübe, noch Niederschläge in Schauern jedoch zunehmende Besserung kälter Nachtfrost.

**Sturmwarnungen:** Gestern 1<sup>15</sup> pm (W. Swinemünde) Gefahr stark auffrischender Winde aus westl. Richtungen; Signalball. Heute 8<sup>20</sup> am Gefahr vorüber; Signalball abnehmen.

Gestern 3 pm. (W. Königsberg) Gefahr auffrischender Winde aus nördl. Richtungen; Signalball.

*L. Tummes.*

NACH AUFZEICHNUNGEN DER REGISTRIERAPPARATE ZU HAMBURG SEIT GESTERN 8 UHR MORGENS (M.E.Z.)

Table with columns for STUNDE (9-12n, 1-8) and STATION (Wien, Zürich, etc.). Rows include Thermograph, Barograph, Anemograph, and Sonnenscheindauer in Min.

AUFSTIEGE

Table with columns for STATION, Wind in m/s, Seehöhe, Zeit, Boden, 200, 500, 1000, 1500, 2000, 2500, 3000, 3500, 4000, 4500, 5000, Bemerkungen.

SCHIFFSMELDUNGEN

Table with columns for Datum, Zeit, Breite, Länge v. Gr., Luftdruck, Wind, Wetter, Temp. Luft/Wasser, Sichtweite in Km, Wolken, See, Dünung aus.