

# WETTERBERICHT DER DEUTSCHEN SEEWARTE

JAHRGANG 50 Nr. 54

VERLAGSORT HAMBURG

Montag, 23. Februar 1925

Mitteleuropäische Zeit — Luftdruck reduziert auf 0° Temperatur, N—Meeresspiegel, Schwere in 45° Breite — Temperatur in Grad Celsius — Windst. nach Beaufortskala (12 = Orkan) — Wetter: 00 bis 09 wolkenlos bis halb bedeckt, 10-19 halb bis ganz bedeckt, 20-29 Dunst oder Nebel, 30-39 Schauer, 40-49 Riesregen, 50-59 sonstiger Regen, 60-69 Schnee, 70-79 Regen und Schnee gemischt, 80-89 Graupeln oder Hagel, 90-99 Gewitter — W = Witterungsverlauf seit der letzten Beobachtung: 0 = wolkenlos bis halb bedeckt, 1 = wolkig, 2 = anhaltend ganz bedeckt, 3 = Dunst oder Nebel, 4 = dichter Nebel, 5 = Schauer, 6 = Regen oder Riesregen, 7 = Schnee, 8 = Graupeln oder Hagel, 9 = Gewitter — Relative Feuchte: 0 = 95-100%, 9 = 90-94%, 8 = 80-89%, 7 = 70-79%, 6 = 60-69%, 5 = 50-59%, 4 = 40-49%, 3 = 30-39%, 2 = 20-29%, 1 = 10-19%.

## NACHMITTAG UND ABEND DES VORTAGES

DEUTSCHE STATIONEN	NACHMITTAG 2 UHR										ABEND 7 UHR															
	Luftdruck	Wind	Wetter	Temp.	Luftdruck Char. u. Änd.	W	Sichtweite in Km	Wolken	Rel. Feuchte	Nieder- schlag	Min.	See	Luftdruck	Wind	Wetter	Temp.	Luftdruck Char. u. Änd.	W	Sichtweite in Km	Wolken	Rel. Feuchte	Nieder- schlag	Min.	See		
Borkum	769.4	SE	2	11	2	+0.5	2	10	10	10	10	6	759.8	SE	3	11	0	+0.5	1	10	10	10	9	10	0	
Halbholand		SE	4	bed.								3	60.5	SE	3	12	-1	-0.5	1	4	10	10	8	0	1	
Altenwalde	61.3	SE	3	11	1	0	1	50	8	10	10	7	60.8	SE	3	12	0	0	1	4	10	10	8	0	0	
Bremen													60.8	ESE	3	11	-1	-1.0	0	10	10	10	7	0	-3	
Hamburg	62.8	SE	4	12	1	-0.5	1	50	8	10	10	5	62.0	E	2	11	-2	-0.5	0	10	10	10	8	0	0	
Kiel	63.9	ESE	3	11	0	0	1	50	8	10	10	8	63.9	ESE	4	11	-1	+0.5	2	4	10	10	7	0	-2	
Warnemünde													62.7	ESE	1	12	-2	-1.0	0	50	10	10	8	0	-0	
Swinemünde	63.7	SE	1	12	-2	-1.0	0	50	8	10	10	6	62.7	ESE	1	11	-1	-0.5	2	50	10	10	8	0	-0	
Rügenwaldermünde													62.7	E	3	bed.	-1	-0.5	0	10	10	10	8	0	-0	
Danzig	67.5	ESE	2	01	0	-0.5	0	50	10	10	10	9	68.3	ESE	4	12	-4	0	0	10	10	10	7	0	-1	
Königsberg	68.2	ESE	4	01	1	+0.6	0	50	10	10	10	9														
Memel													59.3	E	2	24	1	0	3	10	10	10	8	0	5	
Aachen	69.8	W	2	27	3	-0.5	3	10	10	10	10	8														
Löningen													61.1	ESE	3	11	0	0	2	10	10	10	8	0	0	
Havelland													61.1	ESE	1	10	-1	0	1	10	10	10	7	0	2	
Magdeburg	61.6	ESE	3	11	2	+0.8	2	20	10	10	10	6	59.4	NNE	4	11	-2	-0.5	2	10	10	10	5	0	-0	
Dresden	60.9	NE	4	11	-2	-0.5	2	50	10	10	10	6	61.8	ESE	3	11	-1	0	2	4	10	10	10	7	0	-0
Berlin	62.6	ESE	1	11	0	-0.5	1	10	10	10	10	6	62.5	NE	3	11	-2	-0.5	7	10	10	10	8	0	-1	
Grünberg 1/3chl.													59.4	ESE	3	11	0	0	7	10	10	10	0	1	1	
Breslau	60.7	ESE	2	11	1	-1.5	2	20	10	10	10	7	59.2	NNE	1	20	2	0	1	4	10	10	7	0	5	
Frankfurt 4/M.	59.8	NNE	2	01	4	-0.8	0	10	10	10	10	7	59.2	NNE	2	01	1	+0.5	7	10	10	10	9	0	3	
Friedrichshafen													58.1	N	1	11	3	0	2	10	10	10	8	0	4	
Bamberg													57.3	SW	0	0	1	+0.5	7	10	10	10	0	1	1	
Karlsruhe													58.0	NNE	1	01	-1	+0.5	-2							
München	57.1	NNE	1	03	0	0	7	10	10	10	10	9	61.0	E	0	01	-1	-0.5	1	10	10	10	9	0	-0	
Strassburg	58.1	NNE	2	11	3	0	1	10	10	10	10	8														
Posen	64.0	ESE	4	11	-1	0	2	20	10	10	10	8														
Kahler Asten 852																										
Brocken 1148																										
Fichtelberg 1213																										
Schneekoppe 1503																										
Zugspitze 2964																										

\*Es beobachtet statt um 2p und 7p: Kiel und Warnemünde um 8p, Aachen um 2<sup>15</sup>p, Dresden um 2<sup>30</sup>p und 7<sup>30</sup>p, Bamberg um 9<sup>15</sup>p, K' Asten 2<sup>30</sup>p, Brocken 2<sup>15</sup>p, Schneekoppe 9<sup>30</sup>p, Zugspitze 2<sup>15</sup>p, 9<sup>15</sup>p — Luftdruck der Bergstationen nicht auf Schwere und N—Meeresspiegel reduziert.

### KÜSTENSTATIONEN UND FEUERSCHIFFE

NACHMITTAG und ABEND des VORTAGES	
List	2p 765.6 SE 5, bewölkt, gute Sicht, See 4
Bülk	7p 760.3 SE 3, Wetter 01, T. 1, Sicht 50 Km, See 1
Arkona	
Aussenjade	
Marienleuchte	2p 765.8 SE 5, Wetter 12, T. 1, Sicht 50 Km, See 4
Borkumriff	2p 761.1 SE 3, Wetter 11, L-T 2, W-T 5, 10/10 m
Amrumbank	2p 760.0 SE 3, Wetter 12, T. 1, Sicht 50 Km, See 2
Adlergrund	7p 764.4, bewölkt, 3
Borkum	5p 759.5 SE 3, Wetter 10, T. 2
HEUTE MORGEN	
List	8a ESE 2-3 bedeckt, gem. Sicht, See 2
Bülk	8a 755.7 ESE 4, Wetter 12, T. 1, Sicht 50 Km, See 1
Arkona	8a ESE 4, bedeckt, Sonnenschein, See 4
Aussenjade	8a SE 2, bewölkt, See 2
Marienleuchte	8a 763.0 ESE 5, Wetter 12, T. 1, Sicht 50 Km, See 4
Borkumriff	8a 756.4 SE 4, Wetter 10, L-T 01, W-T 5, 2/10 m, See 3
Amrumbank	8a SE 3, bewölkt, See 3
Adlergrund	8a SE 5, bedeckt, zeitw. Schneeschauer, Sicht 12 Km, See 5
Borkum	11a SE 5, Wetter 11, T. 0

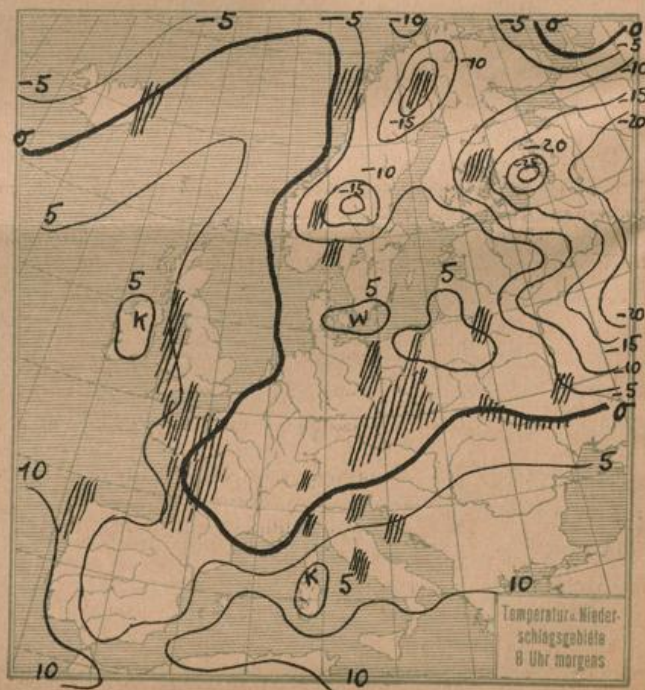
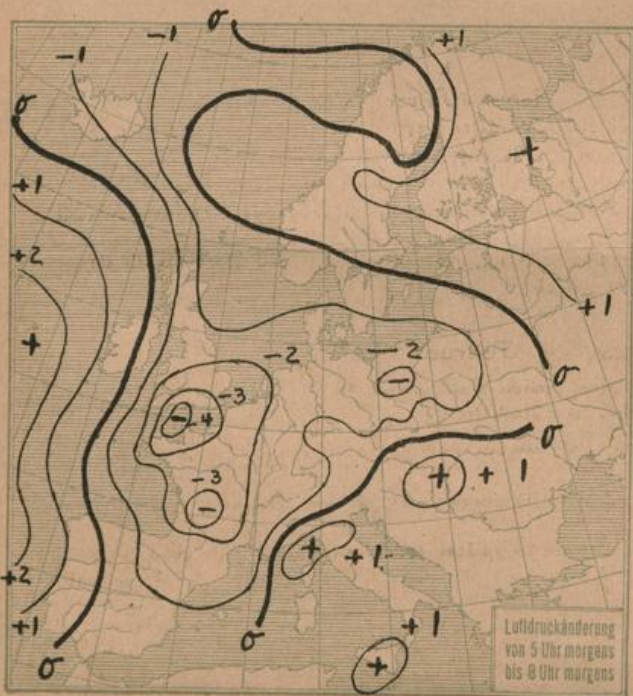
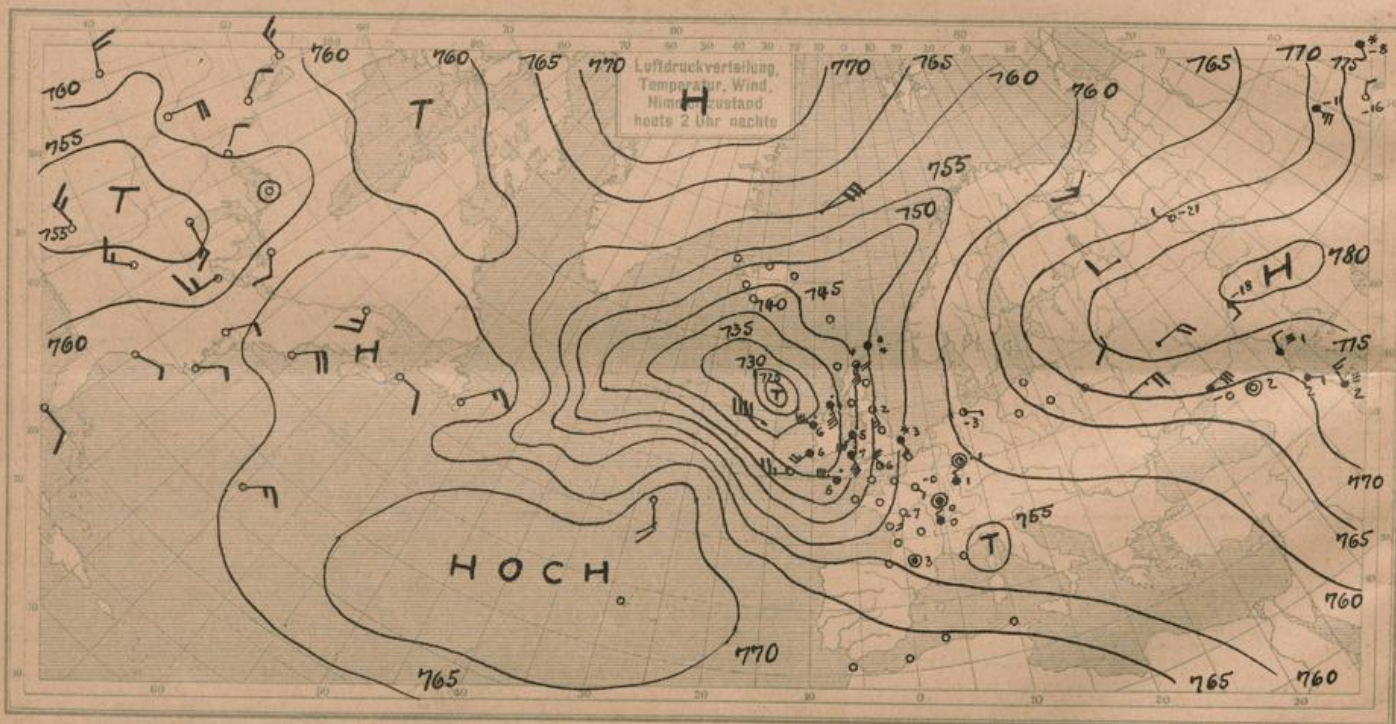
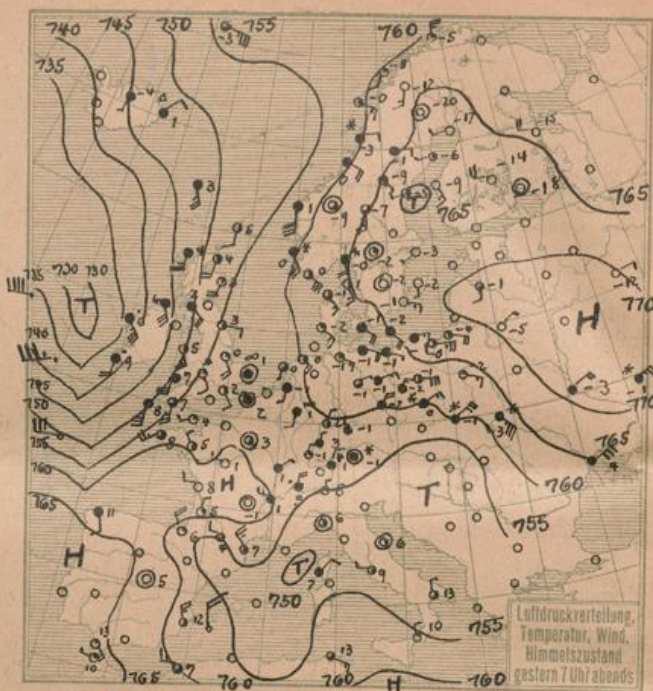
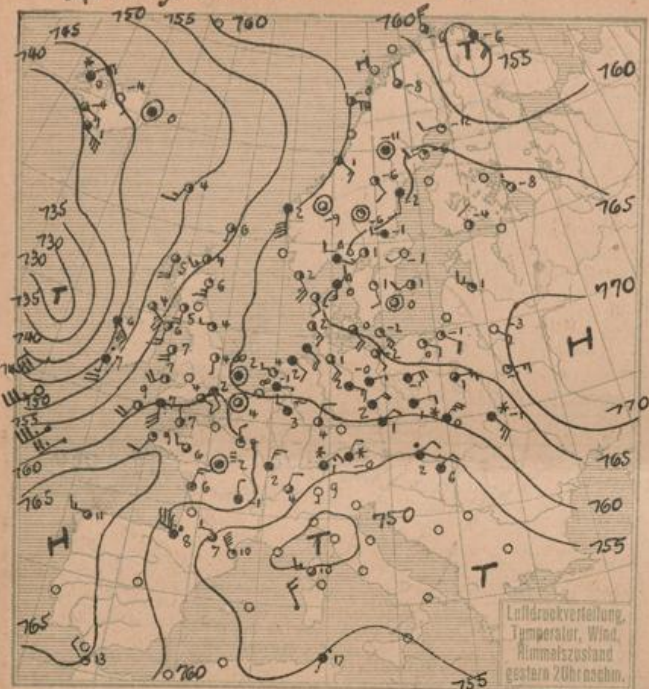
### HEUTE MORGEN 8 UHR

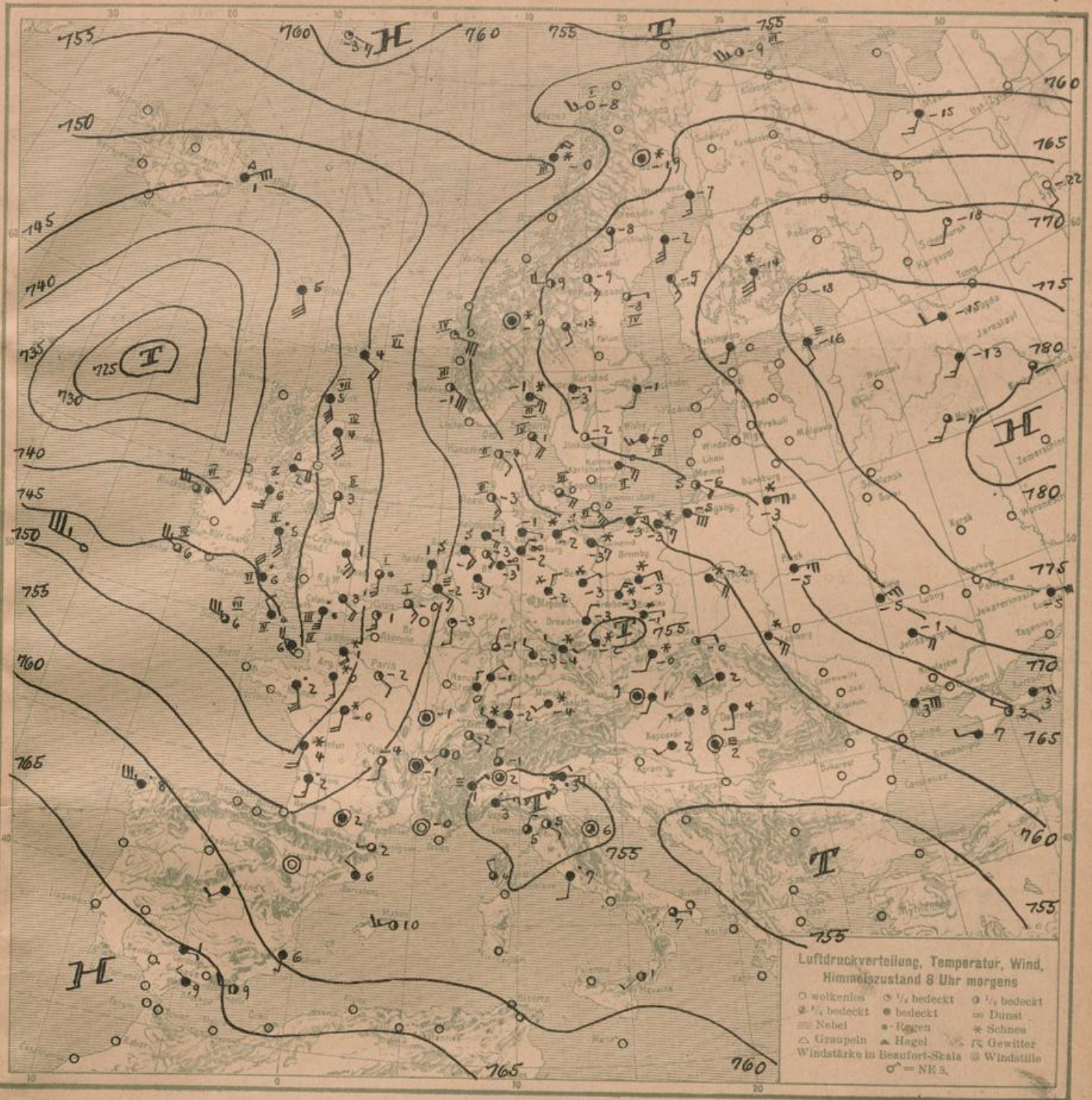
DEUTSCHE STATIONEN	Luftdruck	Wind	Wetter	Temp.	Luftdruck Char. u. Änd.	W	Sichtweite in Km	Wolken	Rel. Feuchte	Nieder- schlag	Min.	See	
Borkum	755.1	SE	3	12	-1	-1.0	2	10	10	10	10	9	0
Havelland	57.3	SE	4	11	-3	-0.5	2	10	10	10	10	8	0
Halbholand	57.9	SE	4	bed.	2	1						3	
Altenwalde	58.8	E	2	10	-4	-1.0	1	4	10	10	10	9	0
Bremen	58.8	E	2	11	-3	-2.0	3	4	10	10	10	9	0
Hamburg	57.6	NE	1	21	-2	-1.5	1	2	10	10	10	8	0
Gr. Bornum		NE	1	21	-2							0	-5
Kiel	59.2	ESE	1	11	-1	-1.0	1	10	10	10	10	8	0
Warnemünde	58.2	ESE	1	00	-2	-1.0	1	2	10	10	10	0	0
Swinemünde	58.3	ESE	3	01	-3	-1.5	7	2	10	10	10	0	5
Rügenwaldermünde	57.7	E	3	bed.	-3	-1.3	2					9	0
Danzig	61.8	ESE	3	05	-3	-1.5	7	4	10	10	10	8	0
Königsberg	64.0	ESE	0	11	-3	-1.0	1	20	10	10	10	7	0
Memel	67.3	SE	4	12	-6	-1.0	0	20	10	10	10	2	0
Aachen	55.9	0	2	01	-3	-1.8	0	10	10	10	10	8	0
Löningen	56.8	SE	1	11	-3	-3.5	2	2	10	10	10	7	0
Havelland	57.1	ESE	1	11	-3	-1.0	2	10	10	10	10	8	0
Magdeburg	59.7	NNE	2	01	-2	-1.0	7	10	10	10	10	6	1
Dresden	55.1	NNE	1	11	-3	-0.5	7	10	10	10	10	4	3
Berlin	58.2	ESE	1	02	-3	-1.8	7	2	10	10	10	8	0
Grünberg 1/3chl.	57.1	NE	3	01	-3	-1.0	7	10	10	10	10	0	3
Breslau	59.8	E	2	00	-1	-1.0	7	4	10	10	10	7	0
Frankfurt 4/M.	59.8	NNE	1	11	-1	-0.5	1	4	10	10	10	7	0
Karlsruhe	55.0	NE	1	11	-1	-1.0	0	10	10	10	10	0	-1
Friedrichshafen	57.7	NNE	1	17	-2	-0.5	7	10	10	10	10	9	0
Bamberg	56.4	NW	1	01	-3	0	7	10	10	10	10	9	0
München	57.4	SW	1	00	-4	0	7	4	10	10	10	0	0
Strassburg	56.1	N	1	11	0	-1.0	0	2					
Posen	57.2	ESE	4	01	-3	-2.0	7	4	10	10	10	9	1
Kahler Asten 852		NNE	2	10	-0	-1.0	1	10	10	10	10	0	0
Brocken 1148	62.4	NE	4	17	-8	+1.0	0	0				9	0
Fichtelberg 1213	61.8	SW	0	02	-9	-0.8	4	0				0	3
Schneekoppe 1503													
Zugspitze 2964													

\*Es beobachtet: Dresden 8<sup>15</sup>a, Karlsruhe 7<sup>15</sup>a, Schneekoppe 7<sup>30</sup>a, Zugspitze 7<sup>30</sup>a — Luftdruck der Bergstationen nicht auf Schwere und N—Meeresspiegel reduziert.

Montag, 23. Februar 1925

DEUTSCHE





ALLGEMEINE ÜBERSICHT 8 Uhr morgens: Montag, 23. Februar 1925

Bedingt durch tiefe Temperaturen hat sich das Hochdruckgebiet über Rußland weiter gefestigt, so daß sein Kern Werte von mehr als 780 mm Luftdruck aufweist. Der gestern bereits erwähnte Tiefdruckausläufer westlich Irland hat sich sehr kräftig entwickelt und einen Ausläufer nach Südwestfrankreich vorgeschoben. Eine breite Regenfront verlief heute Morgen von der Westküste Schottlands bis zur Westküste Frankreichs, eine Schneefront von Westpreußen über Posen und Sachsen nach Bayern. Die Witterung Deutschlands stand unter dem Einfluß des Hochdruckgebiets. Die gestrigen Tagestemperaturen lagen abgesehen vom äußersten Westen unter dem Gefrierpunkt.

Das kräftige Fallen des Luftdrucks über West- und Mitteleuropa läßt darauf schließen, daß Nordwestdeutschland morgen wieder unter dem Einfluß ozeanischer Luftströmungen kommt.

WETTERAUSSICHTEN AN DER DEUTSCHEN KÜSTE für Dienstag, 24. Februar 1925

NORDSEE, westl. OSTSEE Mäßige bis starke, zeitweise böige Winde aus zunächst östlichen Richtungen, später rechtshend, vorwiegend trübe mit Schneefällen, milder, jedoch noch schwacher Nachtfrost.

mittlere OSTSEE: (Wetterw. Swinemünde) Stark auffrischende Winde aus östlichen Richtungen, wolkig, Schneeschauer, Frostwetter.

östl. OSTSEE: ( " Königsberg) Zeitweise auffrischende Winde aus östlichen Richtungen, Fortdauer des Frostwetters, Schneefälle.

Windwarnungen: Gestern Abend 9 Uhr westl. Ostsee u. Nordsee: Gefahr starker bis steifer, später rechtshendender Winde aus östlichen Richtungen. Signalball.

NACH AUFEICHNUNGEN DER REGISTRIERAPPARATE ZU HAMBURG SEIT GESTERN 8 UHR MORGENS (M.E.Z.)

Table with columns for STUNDE (9-12n, 1-8) and STATION. Rows include Wien, Zürich, Halder, Vidingen, Kopenhagen, Skagen, Helsingfors, etc. Columns show weather data like Luftdruck, Wind, Sichtweite, and temperature.

AUFSTIEGE

Table with columns for STATION, Wind in m/s, Seehöhe, Zeit, Boden, 200, 500, 1000, 1500, 2000, 2500, 3000, 3500, 4000, 4500, 5000, Bemerkungen. Includes stations like Lindenberg, Dresden, Passau, etc.

SCHIFFSMELDUNGEN

Table with columns for Datum, Zeit, Breite, Länge, Luftdruck, Wind, Wetter, Temp., W, Sichtweite, Wolken, See, Dünung, etc. Lists ship reports with coordinates and weather conditions.