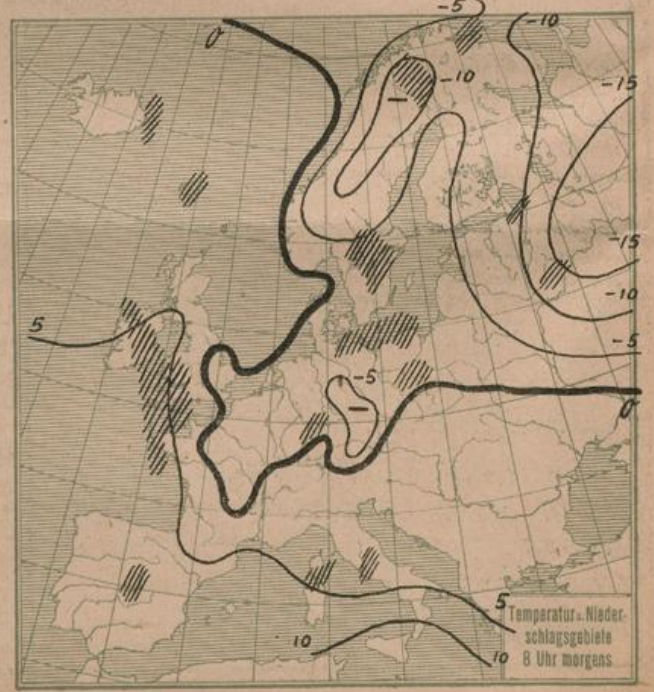
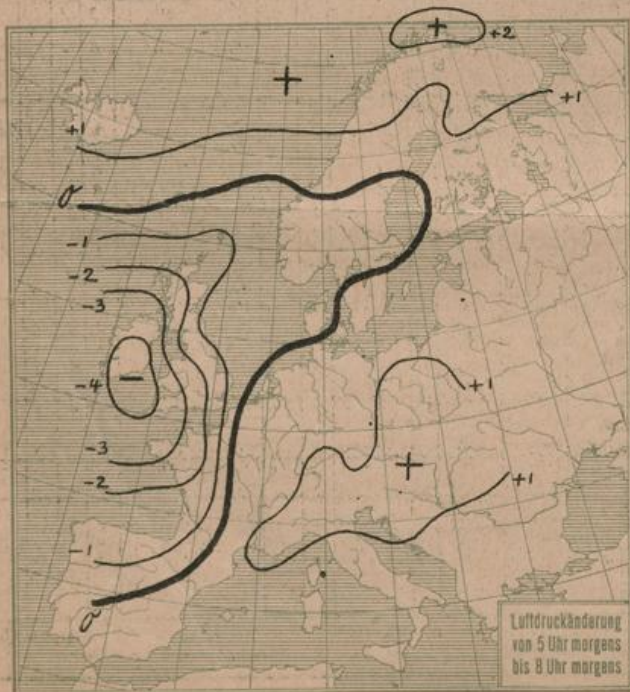
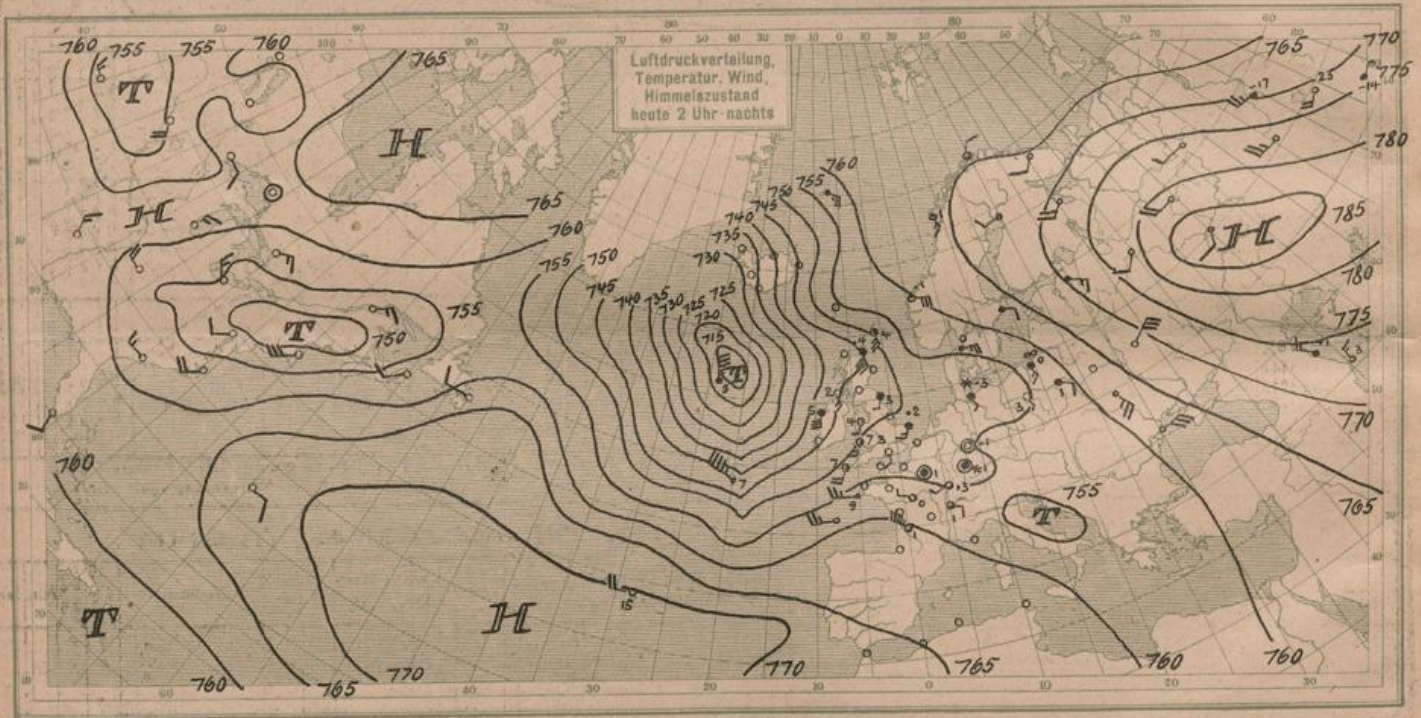
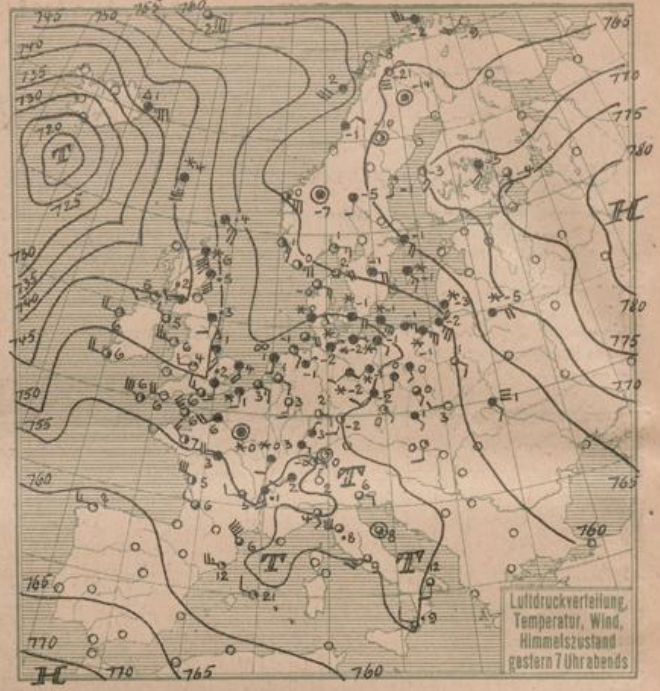
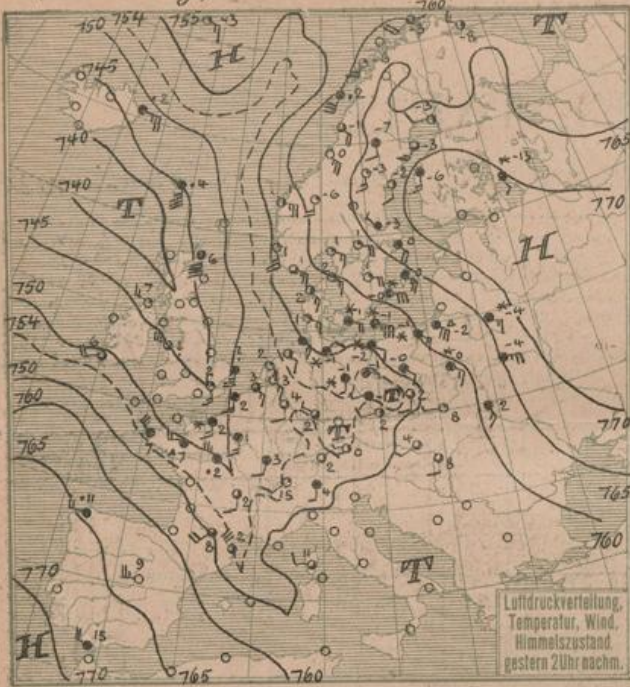
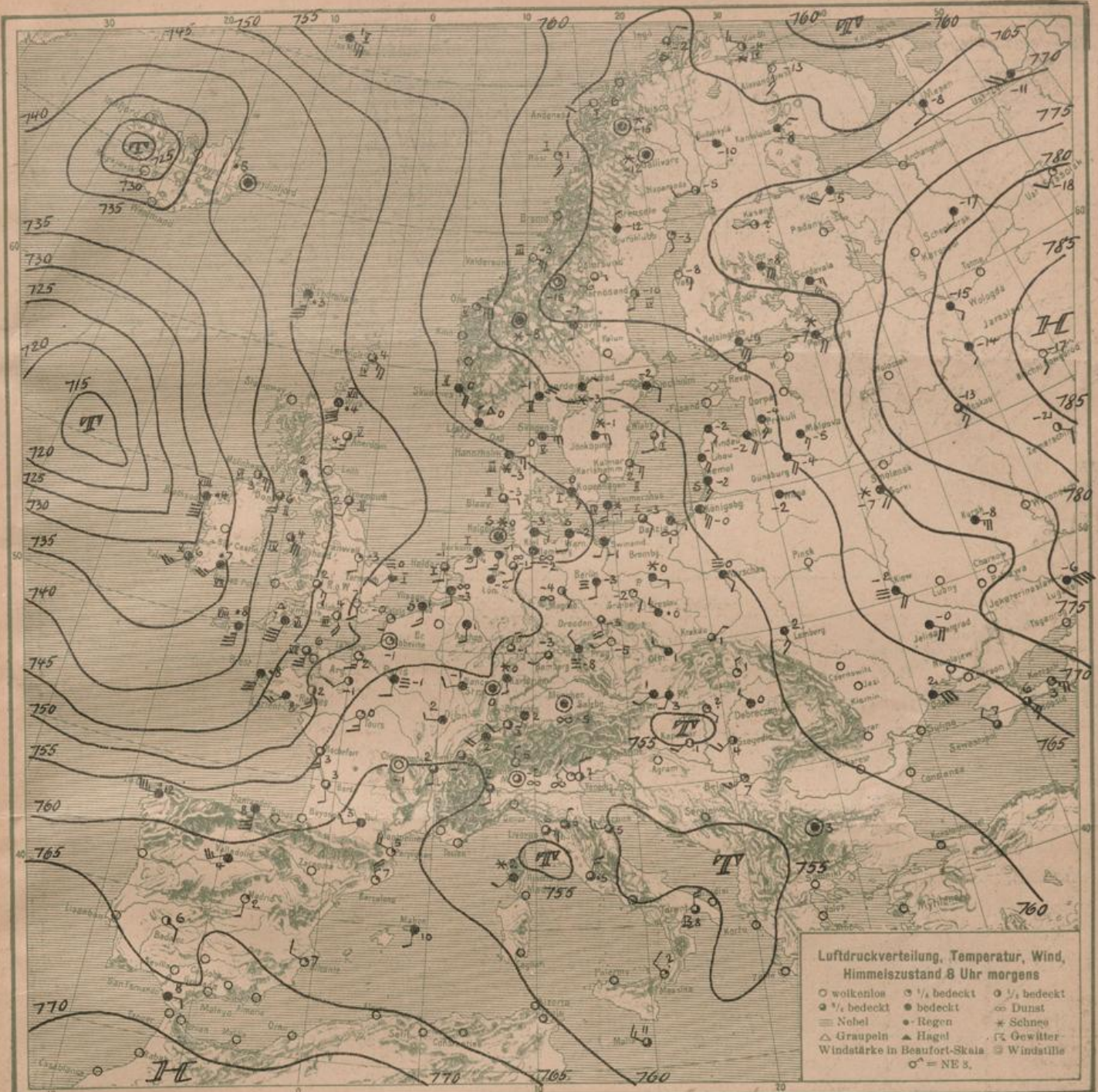




Dienstag, d. 24. Februar 1925.

DEUTSCHE





ALLGEMEINE ÜBERSICHT 8 Uhr morgens: *Dienstag, 24. Februar 1925.*

Der kräftige primäre Druckanstieg, der sich gestern abend im Süden Deutschlands bemerkbar machte, besonders aber von Südwesten her einen Vorstoß des Azorenhochs verursachte, hat nicht nur das flache Tieftief über Nordwestdeutschland aufgefüllt und nordwärts gedrängt; auch die lange Niederschlagsfront von Schottland bis zur Rhonemündung, die besonders gestern abend das Aufgleiten der wärmeren Ozeanluft über die kältere des Festlandes deutlich erkennen ließ, ist dadurch vollständig zerstört worden. Auch die ergiebigen Schneefälle im Bereich des flachen Teiltiefs haben nachgelassen, die sich ausbildende Hochdrucklage führt zur Auflösung der Wolken. Auf dem Ozean ist nunmehr ein neues kräftiges Tiefdruckzentrum erschienen, dessen rasches Vordringen nach Osten sich in überaus starkem Fallen des Druckes über West-England widerspiegelt. Kalte Luft ist schon auf seine Südseite herangeflossen, wo stürmische Winde und Hagelschauer auftreten. Auf nur 70 Breitengraden kommt ein Druckunterschied von 788 (Rußland) bis 715 mm (Ozean). Dem weiteren Vordringen des neuen Tiefs ist aber durch die kalte Festlandluft noch Halt geboten. Die wärmeren Winde über England strömen schneller als die kälteren des Festlandes.

WETTERAUSSICHTEN AN DER DEUTSCHEN KÜSTE für *Mittwoch, 25. Februar 1925.*

NORDSEE, westl. OSTSEE Schwache südliche Winde, heiter, trocken, Morgennebel, stärkerer Nachtfrost, tags um 0°

mittlere OSTSEE: (Ww. Swinemünde:) Zunächst schwache, später stark auffrischende südwestliche Winde, zunehmende Bewölkung, später Niederschläge und milder.

östl. OSTSEE: (Ww. Königsberg:) Schwache südliche Winde, noch Fortdauer des leichten Frostes, unbedeutende Schneefälle.

Wind-  
Sturmwarnungen: Heute morgen 8<sup>25</sup> am. Ww. Swinemünde: Gefahr vorüber; Signalball abnehmen.  
" " 11<sup>00</sup> am. Ww. Königsberg: Gefahr zunächst vorüber; Signalball abnehmen.

*mf.*

NACH AUFZEICHNUNGEN DER REGISTRIERAPPARATE ZU HAMBURG SEIT GESTERN 8 UHR MORGENS (M.E.Z.)

Table with columns for STUNDE (9-12n, 1-8), Thermograph, Barograph, Anemograph, and Sonnenscheindauer in Min. It includes a sub-table for STATION with columns for Gestern nachm. 2Uhr, Gestern abend 7Uhr, and Heute morgen 8Uhr, listing various locations like Wien, Zürich, and Hamburg.

AUFSTIEGE

Table with columns for STATION, Wind in m/s, Seeshöhe, Zeit, Boden, 200, 500, 1000, 1500, 2000, 2500, 3000, 3500, 4000, 4500, 5000, and Bemerkungen. It contains data for various stations like Gasterlund, Stockholm, and others.

SCHIFFSMELDUNGEN

Table with columns for Datum, Zeit, Breite, Länge v. Gr., Luftdruck, Wind, Wetter, Temp. Luft/Wasser, W, Sichtweite in Km, Wolken, See, Dünung aus, and a second set of columns for the same data. It lists ship reports with coordinates and weather conditions.