

WETTERBERICHT DER DEUTSCHEN SEEWARTE

JAHRGANG 50 Nr. 61

VERLAGSORT HAMBURG

Montag den 2. März 1925

Mitteuropäische Zeit — Luftdruck reduziert auf 0° Temperatur, N-Meeresspiegel. Schwere in 45° Breite — Temperatur in Grad Celsius — Windst. nach Beaufortskala (12 = Orkan) — Wetter: 00 bis 09 wolkenlos bis halb bedeckt, 10-19 halb bis ganz bedeckt, 20-29 Dunst oder Nebel, 30-39 Gewitter, 40-49 Riesregen, 50-59 sonstiger Regen, 60-69 Schnee, 70-79 Regen und Schnee gemischt, 80-89 Graupeln oder Hagel, 90-99 Gewitter — W: Witterungsverlauf seit der letzten Beobachtung: 0 = wolkenlos bis halb bedeckt, 1 = wolzig, 2 = anhaltend ganz bedeckt, 3 = Dunst oder Nebel, 4 = dichter Nebel, 5 = Schauer, 6 = Regen oder Riesregen, 7 = Schnee, 8 = Graupeln oder Hagel, 9 = Gewitter — Relative Feuchtigkeit: 0 = 95-100%, 9 = 90-94%, 8 = 80-89%, 7 = 70-79%, 6 = 60-69%, 5 = 50-59%, 4 = 40-49%, 3 = 30-39%, 2 = 20-29%, 1 = 10-19%.

NACHMITTAG UND ABEND DES VORTAGES

DEUTSCHE STATIONEN	NACHMITTAG 2 UHR										ABEND 7 UHR													
	Luftdruck	Wind	Wetter	Temp.	Luftdruck über Me.	W	Sichtweite in km	Wolken	Rel. Feucht.	Niederschlag	Min	Sec	Luftdruck	Wind	Wetter	Temp.	Luftdruck über Me.	W	Sichtweite in km	Wolken	Rel. Feucht.	Niederschlag	Min	Sec
Borkum	753.7	SE 2	01	10	+0.5	0	10	Stl. ci	8			755.1	ENE 1	02	5	+1.0	3	4	Stl. ci	8	0	0	0	0
Helgoland																								
Altenwalde	57.6	E 1	01	7	+0.5	1	0	Stl. ci	5			55.4	NE 2	2.6	7	+1.0	3	2	Stl. ci	5	0	0	0	0
Bremen												55.6	E 4	10	7	+1.0	5	10	Stl. ci	7	0	0	0	0
Hamburg	55.9	SE 1	01	11	0	0	4	Stl. ci	3			55.8	NE 3	16	7	+1.0	5	10	Stl. ci	7	0	0	0	0
Kiel	56.2	SE 1	01	7	0	0	0	Stl. ci	7			57.8	R. 1	01	9	+1.0	0	0	Klar	9	0	0	0	0
Warnemünde												56.6	SE 1	01	9	+1.0	0	2	Stl. ci	9	0	0	0	0
Swinemünde	56.5	S 1	01	9	0	0	10	Stl. ci	6			56.7	E 2	01	9	+0.5	0	10	Stl. ci	8	0	0	0	0
Rügenwaldermünde												57.1	ENE 2	kl. 2	4	+0.4	1	10	kl. 2	7	0	0	0	0
Danzig	58.1	E 1	01	10	-0.5	0	10	Stl. ci	7			58.6	NE 2	00	4	0	1	10	kl. 2	8	0	0	0	0
Königsberg	58.4	SE 1	11	9	0	1	10	Stl. ci	6			60.3	NE 2	2.5	2	0	3	10	Stl. ci	0	0	0	0	0
Memel												58.7	S 3	16	7	0	6	20	Stl. ci	7	0	0	0	0
Aachen	51.9	NE 3	12	10	0	1	50	Stl. ci	6			58.4	ENE 2	00	8	0	0	10	Stl. ci	5	0	0	0	0
Löningen												58.0	NE 1	12	7	+0.5	1	4	Stl. ci	8	0	0	0	0
Hannover												57.7	NE 2	11	6	0	1	20	Stl. ci	6	0	0	0	0
Magdeburg	55.2	ENE 2	01	12	-0.5	1	20	Stl. ci	4			55.4	NE 1	10	8	0	1	2	Stl. ci	8	0	0	0	0
Dresden	57.6	NE 2	11	10	-0.5	1	50	Stl. ci	5			58.1	SW 2	16	7	-0	6	10	Stl. ci	8	0	0	0	0
Berlin												57.8	Stl. 2	9.2	6	0	6	10	Stl. ci	0	0	0	0	0
Grünberg/Schl.												58.0	N 1	11	9	+1.0	6	4	Stl. ci	0	0	0	0	0
Breslau	57.9	Stl. 1	4.0	6	-0.5	3	2	Stl. ci	8			55.1	Stl. 1	4	2	+0.5	6	4	Stl. ci	3	0	0	0	0
Frankfurt a/M.	57.1	NNE 1	01	13	-0.5	0	30	Stl. ci	4			57.7	S 1	10	4	+0.5	1	20	Stl. ci	0	0	0	0	0
Friedrichshafen												57.2	S 1	11	7	+1.0	1	20	Stl. ci	0	0	0	0	0
Bamberg												58.1	NE 1	10	3	+0.5	0	10	Stl. ci	0	0	0	0	0
Karlsruhe												58.0	Stl. 1	10	3	-0.5	1	4	Stl. ci	0	0	0	0	0
München	57.5	ENE 1	11	3	-0.5	3	4	Stl. ci	3			65.5	E 5	01	2	+0.5	0	20	Stl. ci	0	0	0	0	0
Strassburg	57.0	SE 3	11	10	-0.5	1	10	Stl. ci	7			64.0	SW 2	2.3	0	0	2	0	Nebel	0	0	0	0	0
Posen	57.0	SE 3	11	10	-0.5	1	10	Stl. ci	7			57.3	S 3	11	10	0	4	0	Stl. ci	0	0	0	0	0
Kahler Asten 852																								
Brocken 1148																								
Fichtelberg 1213	644.0	SE 3	17	-1	-0.5	4	0	Nebel	0			65.0	NE 3	2.7	1	+0.5	4	0	Nebel	0	0	0	0	0
Schneekoppe 1603																								
Zugspitze 2964	617.7	SE 2	23	-9	0	4	0	Nebel	0			57.0	S 3	11	10	0	4	0	Stl. ci	0	0	0	0	0

* Es beobachten statt um 2p und 7p: Kiel und Warnemünde um 8p, Aachen um 2¹⁰p, Dresden um 2⁴⁵p und 7¹⁵p, Bamberg um 9¹⁵p, K' Asten 2³⁰p, Brocken 2¹⁵p, Schneekoppe 9⁰⁵p, Zugspitze 2¹⁵p, 9¹⁰p — Luftdruck der Bergstationen nicht auf Schwere und N-Meeresspiegel reduziert.

KÜSTENSTATIONEN UND FEUERSCHIFFE

NACHMITTAG UND ABEND DES VORTAGES	
List	2p: SE 2, bewölkt, gew. Wind, See 2, Bodennebel 7p: Stl. 1, bewölkt, Bodennebel, See 0
Bülk	2p: 752.0, SW 3, wolkig, 20, 5° Stl. 1, Bodennebel, See 0 7p: 751.7, SE 2, " 12, 5°, " 50, " 1
Arkona	2p: SW 2, wolkig, See 2
Aussenjade	
Marientleuchte	2p: 758.6, SW 3, wolkig, 00, 6°, Stl. 20, Bodennebel, See 0
Borkumriff	2p: 752.9, SE 2, wolkig, 01, 8° 7p: 753.3, E 1, " 11, 9°, See 2
Amrumbank	2p: 756.1, klar, See 2, LT 9.4, W.T. 7.3 7p: " klar, See 2, LT 5.2, W.T. 6.4
Adlergrund	2p: 838.1, heftig, See 1, Stl. 10, Bodennebel, LT 7.7, W.T. 6.2 7p: 838.1, heftig, See 1, " 10, " 5.6, " 4.7
Borkum	11a: 752.3, SE 2, wolkig, 00, 8°
HEUTE MORGEN	
List	8a: NNE 2, bewölkt, Bodennebel, See 2 11a: NE 1, bedeckt, Bodennebel, See 2
Bülk	8a: 758.1, SW 2, wolkig, 27, 2°, Bodennebel, See 0
Arkona	8a: W 2, bedeckt, See 3
Aussenjade	8a: E 1, bewölkt, See 2
Marientleuchte	8a: 762.8, NE 2, wolkig, 27, 10°, Stl. 10, Bodennebel, See 0
Borkumriff	8a: 761.7, NE 2, wolkig, 01, 50°, See 2
Amrumbank	8a: NNE 1, heftig, See 2, LT 9.3, W.T. 6.1
Adlergrund	8a: ENE 2, bedeckt, See 3, Stl. 10, Bodennebel, LT 7.8, W.T. 6.8 11a: ENE 3, " 4, " 12, " 4.2, " 3.9
Borkum	

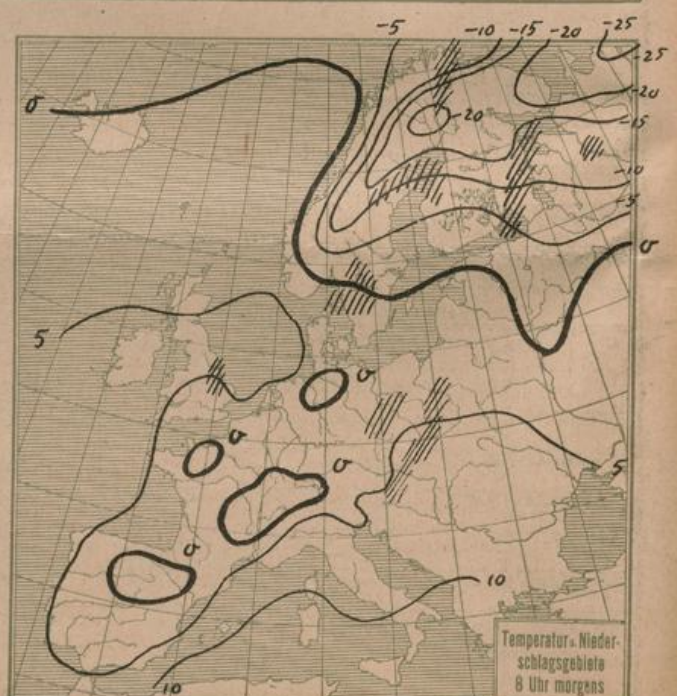
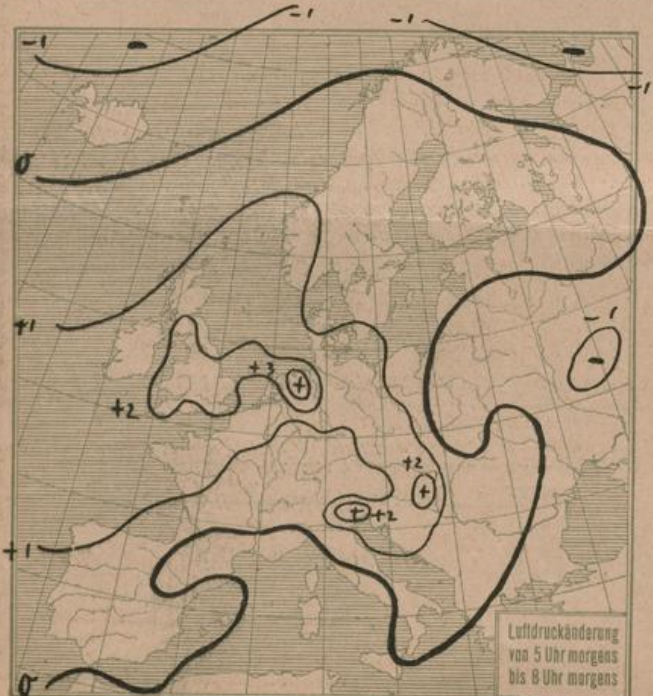
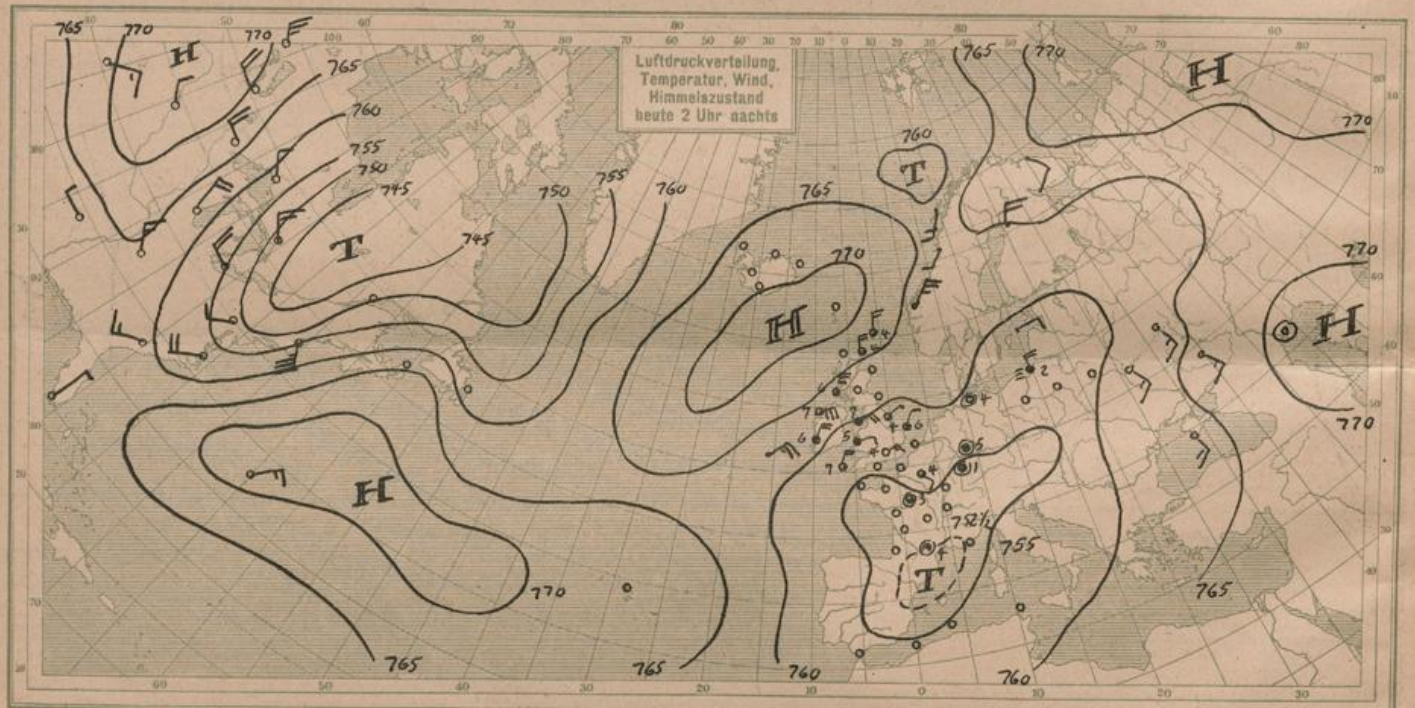
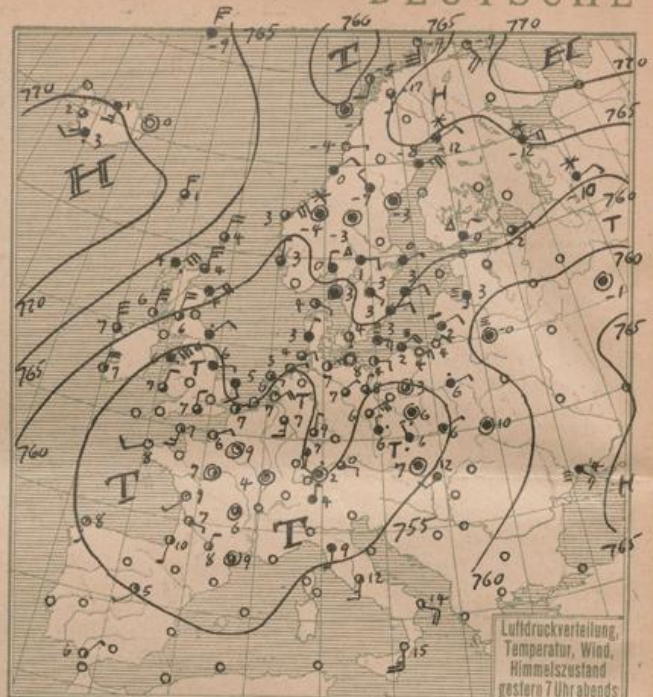
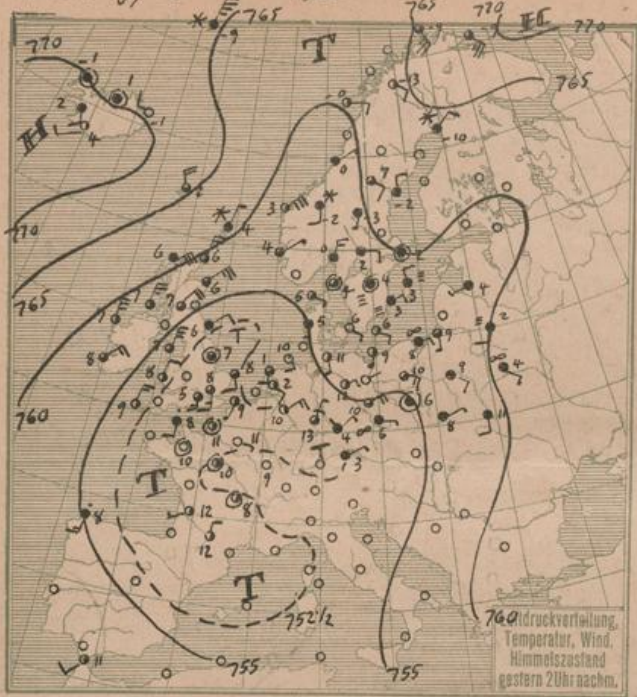
HEUTE MORGEN 8 UHR

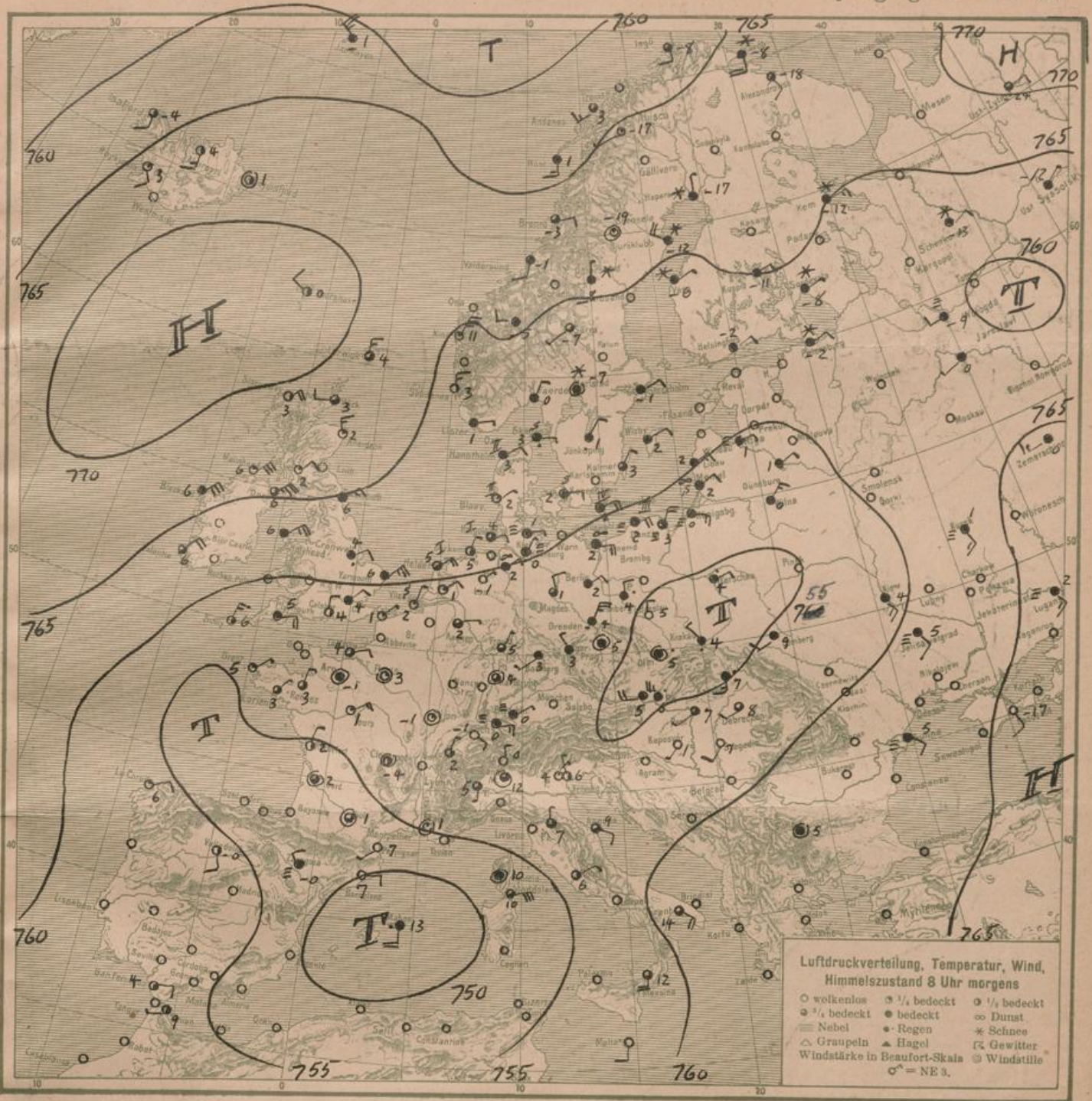
DEUTSCHE STATIONEN	Luftdruck	Wind	Wetter	Temp.	Luftdruck über Me.	W	Sichtweite in km	Wolken	Rel. Feucht.	Niederschlag	Min	Sec
Borkum	760.7	NNE 1	10	8	+2.0	2	2	Stl. 1	0	0	0	0
W'haven	80.9	N 2	12	9	+0.5	1	4	Stl. 1	0	0	3	1
Helgoland	58.0	ENE 2	wolkig	4								
Altenwalde	59.3	NE 2	2.6	2	+1.0	3	2	Stl. 1	0	0	1	1
Bremen	59.4	NE 2	2.9	2	+1.5	4	10	Stl. 1	0	0	2	2
Hamburg	60.1	NNE 1	2.0	0	+1.5	0	0.5	Nebel	0	0	0	0
Gr. Borsfel		N 1	2.0	0								
Kiel	61.4	E 1	2.7	1	+1.5	4	0	Nebel	0	0	1	1
Warnemünde												
Swinemünde	59.2	E 4	2.9	2	+1.5	6	7.50	Klar	0	0	2	2
Rügenwaldermünde	58.8	ENE 4	3	2	+0.4							
Danzig	59.4	NNE 4	2.7	3	+0.5	2	0.2	Nebel	0	0	2	2
Königsberg	58.7	ENE 3	2.7	0	0	6	0	Nebel	0	0	1	1
Memel	60.2	NE 2	2.5	2	0	3	10	Stl. 1	0	0	0	0
Aachen	58.7	E 1	1.2	2	+1.0	1	1	Stl. 1	0	0	1	1
Löningen	60.1	NE 1	0.0	-1	+0.5	0	0.2	Stl. 1	0	0	-1	-1
Hannover	59.3	WNW	0.1	0	+1.5	0	10	Stl. 1	0	0	-2	-2
Magdeburg	58.9	NNW 2	1	1	+1.5	0	10	Stl. 1	0	0	0	0
Dresden	58.2	NNE 5	5.5	4	+1.5	6	10	Stl. 1	0	0	3	4
Berlin	58.3	NE 2	11	2	+1.5	1	1	Stl. 1	0	0	2	2
Grünberg/Schl.	58.0	N 2	5.2	4	+1.0	6	10	Stl. 1	0	0	2	4
Breslau	57.0	N 2	11	3	+1.0	4	2	Stl. 1	0	0	5	5
Frankfurt a/M.	57.8	NNE 1	1.6	5	+1.0	6	10	Stl. 1	0	0	1	5
Karlsruhe	57.1	Stl. 1	11	4	+1.0	5	10	Stl. 1	0	0	2	4
Friedrichshafen	58.2	ENE 1	2.7	1	+0.5	5	0.2	Nebel	0	0	0	0
Bamberg	58.4	SW 1	11	3	+1.0	2	10	Stl. 1	0	0	3	-1
München	57.4	ENE 1	10	0	+1.0	3	30	Stl. 1	0	0	-1	-1
Strassburg												
Posen	57.1	NNE 3	11	3	+1.0	2	10	Stl. 1	0	0	0	3
Kahler Asten 852		ENE 3	2.7	1	+1.0	1	10	Stl. 1	0	0	0	0
Brocken 1148	657.2	NE 3	1.2	-1	+1.0	4	0.2	Nebel	0	0	-1	-1
Fichtelberg 1213	650.1	NNW 3	2.7	1	+0.5	4	0	Nebel	0	0	-2	-2
Schneekoppe 1603												
Zugspitze 2964	570.0	SW 1	0.1	-1	0	1	50	Stl. 1	0	0	14	14

* Es beobachten: Dresden 8¹⁵a, Karlsruhe 7¹⁵a, Schneekoppe 7⁰⁵a, Zugspitze 7¹⁵a — Luftdruck der Bergstationen nicht auf Schwere und N-Meeresspiegel reduziert.

Montag, 2. März 1925

DEUTSCHE





ALLGEMEINE ÜBERSICHT 8 Uhr morgens: Montag, 2. März 1925

Das gestrige umfangreiche, flache Tiefdruckgebiet über Südwest- bis Mitteleuropa hat sich unter dem Druck des von Südland über England sich ausbreitenden Hochs etwas südwärts und ostwärts verlagert und zeigt die gegen gestern etwas vertieften Kerne von 746 mm Druck über dem westlichen Mittelmeer mit einem Ausläufer nach der Biscayasee und von 753 mm über Polen. Bei ziemlich gleichmässiger Temperaturverteilung über Europa bis auf Nordskandinavien und Nordrussland, wo strenger Frost herrscht, ist eine wesentliche Energiezufuhr und damit eine erhebliche Aenderung der Druckverteilung nicht zu erwarten. In Deutschland herrscht überall schwache Luftbewegung bei Temperaturen etwas über dem Gefrierpunkt, an der Küste ist es neblig, im Südosten fallen Niederschläge, die bei weiterer Temperaturabnahme eine Schneedecke erzeugen dürften.

WETTERAUSSICHTEN AN DER DEUTSCHEN KÜSTE für Dienstag, 3. März 1925

NORDSEE, westl. OSTSEE Mässige bis frische nordöstliche Winde, etwas kälter, ziemlich heiter oder neblig, meist trocken.

mittlere OSTSEE: (W. Swinemünde) Zunächst noch böige nordöstliche später abflauende Winde aus veränderlichen Richtungen, wolkig, verbreiteter Nebel, zunächst noch Niederschläge, Temperatur nahe Gefrierpunkt.

östl. OSTSEE: Auffrischende nordöstliche Winde, böig, tags mild, nachts Frost, Niederschläge in Schneeform.

Sturmwarnungen:

91

NACH AUFEICHNUNGEN DER REGISTRIERAPPARATE ZU HAMBURG SEIT GESTERN 8 UHR MORGENS (M.E.Z.)

Table with columns for STATION, time periods (Gestern nachm. 2 Uhr, Gestern abend 7 Uhr, Heute morgen 8 Uhr), and various weather metrics like Luftdruck, Wind, Sichtweite, and See.

AUFSTIEGE

Table with columns for STATION, Wind in m/s, Seehöhe, Zeit, Boden, 200, 500, 1000, 1500, 2000, 2500, 3000, 3500, 4000, 4500, 5000, and Bemerkungen.

SCHIFFSMELDUNGEN

Table with columns for Datum, Zeit, Breite, Länge v. Gr., Luftdruck, Wind, Wetter, Temp. Luft/Wasser, W, Sichtweite in Km, Wolken, See, Dünung aus, and ship names like Albert Ballin, Storka, Marana, and others.