

WETTERBERICHT DER DEUTSCHEN SEEWARTE

JAHRGANG 50 Nr. 65

VERLAGSORT HAMBURG.

Freitag, 6. März 1925

Mitteleuropäische Zeit — Luftdruck reduziert auf 0° Temperatur, N-Meerespiegel, Schwere in 45° Breite — Temperatur in Grad Celsius — Windstärk nach Beaufortskala (12 = Orkan) — Wetter: 00 bis 09 wolkenlos bis halb bedeckt, 10-19 halb bis ganz bedeckt, 20-29 Dunst oder Nebel, 30-39 Schauer, 40-49 Rieselregen, 50-59 sonstiger Regen, 60-69 Schnee, 70-79 Regen und Schnee gemischt, 80-89 Graupeln oder Hagel, 90-99 Gewitter — W = Witterungsverlauf seit der letzten Beobachtung: 0 = wolkenlos bis halb bedeckt, 1 = wolzig, 2 = anhaltend ganz bedeckt, 3 = Dunst oder Nebel, 4 = dichter Nebel, 5 = Schauer, 6 = Regen oder Rieselregen, 7 = Schnee, 8 = Graupeln oder Hagel, 9 = Gewitter — Relative Feuchtigkeit: 0 = 95-100%, 9 = 90-94%, 8 = 80-89%, 7 = 70-79%, 6 = 60-69%, 5 = 50-59%, 4 = 40-49%, 3 = 30-39%, 2 = 20-29%, 1 = 10-19%.

NACHMITTAG UND ABEND DES VORTAGES

DEUTSCHE STATIONEN	NACHMITTAG 2 UHR										ABEND 7 UHR														
	Luftdruck	Wind	Wetter	Temp.	Luftdruck Char. u. Änd.	W	Sichtweite in km	Wolken	Rel. Feucht.	Niederst. d. Morgens	Min	See	Luftdruck	Wind	Wetter	Temp.	Luftdruck Char. u. Änd.	W	Sichtweite in km	Wolken	Rel. Feucht.	Niederst. d. Morgens	Min	See	
Borkum	765.1	W 2	11	7	-1.5	2	10	7/10	—	—	—	—	763.2	W 5	11	5	-1.5	2	7/10	—	—	—	—	—	—
Altenwalde	63.8	W 3	16	4	-2.0	6	10	7/10	—	—	—	—	71.1	W 5	20	5	-1.0	2	7/10	—	—	—	—	—	—
Halbinsel		W 2	bed.											W 7	bed.										
Bremen													57.2	W 4	10	6	-1.0	1	4/10	—	—	—	—	—	—
Hamburg	63.5	W 4	12	7	-1.0	1	2	10/10	—	—	—	—	61.1	W 5	11	5	-1.5	2	10/10	—	—	—	—	—	—
Kiel	63.1	W 3	11	6	-1.5	1	—	7/10	—	—	—	—	58.8	W 4	11	5	-2.0	2	—	—	—	—	—	—	—
Warnemünde													58.7	W 5	16	6	-2.0	6	1	10/10	—	—	—	—	—
Swinemünde	60.0	W 4	11	5	-1.5	2	10	10/10	—	—	—	—	52.7	W 5	bed.	3	-1.7								
Rügenwaldermünde																									
Danzig	57.7	W 1	01	5	-1.0	0	50	7/10	—	—	—	—	55.3	W 2	12	2	-1.0	1	—	—	—	—	—	—	—
Königsberg	57.4	W 2	01	4	-1.0	7	20	7/10	—	—	—	—	54.7	W 3	12	2	-2.0	2	10	10/10	—	—	—	—	—
Memel	53.1	W 3	10	3	0.0	0	10	6/10	—	—	—	—	67.7	W 3	11	5	-0.5	2	10	7/10	—	—	—	—	—
Aachen	69.4	W 1	11	6	-0.5	1	20	10/10	—	—	—	—	69.1	W 1	11	6	-1.5	2	50	10/10	—	—	—	—	—
Löningen													63.6	W 4	11	6	-0.5	6	10	7/10	—	—	—	—	—
Hannover	65.5	W 4	12	6	-1.0	2	10	10/10	—	—	—	—	63.4	W 5	10	6	-1.0	6	10	10/10	—	—	—	—	—
Magdeburg	63.8	W 5	12	6	-1.0	2	20	7/10	—	—	—	—	62.9	W 5	11	3	0.0	1	50	7/10	—	—	—	—	—
Dresden	63.6	W 5	11	3	-1.0	7	20	10/10	—	—	—	—	60.2	W 2	40	5	-0.5	6	2	10/10	—	—	—	—	—
Berlin	63.3	W 2	11	6	-1.0	1	10	10/10	—	—	—	—	61.4	W 4	11	2	-1.0	6	20	7/10	—	—	—	—	—
Grünberg V/Schl.													61.2	W 3	11	2	-1.0	7	10	10/10	—	—	—	—	—
Breslau	61.8	W 4	11	3	0.0	7	10	10/10	—	—	—	—	67.7	W 2	12	5	0.0	1	—	—	—	—	—	—	—
Frankfurt a/M.	68.2	W 2	11	6	-0.5	1	10	7/10	—	—	—	—	68.8	W 5	00	1	0.5	2	10	3/10	—	—	—	—	—
Friedrichshafen													66.1	W 3	11	3	0.0	1	20	10/10	—	—	—	—	—
Bamberg													68.1	W 1	11	4	0.0	1	10	10/10	—	—	—	—	—
Karlsruhe													68.5	W 1	12	0	0.5	1	20	7/10	—	—	—	—	—
München	68.2	W 2	12	1	0.0	1	20	8/10	—	—	—	—	68.5	W 1	12	0	0.5	2	50	7/10	—	—	—	—	—
Strassburg	68.8	W 3	11	5	-1.0	2	10	10/10	—	—	—	—	60.7	W 3	—	—	-0.5	6	4	7/10	—	—	—	—	—
Posen	61.0	W 3	11	3	-1.0	2	10	10/10	—	—	—	—													
Kahler Asten 852		W 2	25	-1	-0.3	3	1	7/10	—	—	—	—													
Brocken 1148																									
Fichtelberg 1213																									
Schneekoppe 1603																									
Zugspitze 2964																									

*Es beobachten stoff um 2p und 7p: Kiel und Warnemünde um 8p, Aachen um 2¹⁰p, Dresden um 2⁰⁸p und 7⁰⁸p, Bamberg um 9¹⁰p, K' Asten 2⁰⁰p, Brocken 2¹⁵p, Schneekoppe 9⁰⁵p, Zugspitze 2¹⁰p, 9¹⁰p — Luftdruck der Bergstationen nicht auf Schwere und N-Meerespiegel reduziert.

KÜSTENSTATIONEN UND FEUERSCHIFFE

HEUTE MORGEN 8 UHR

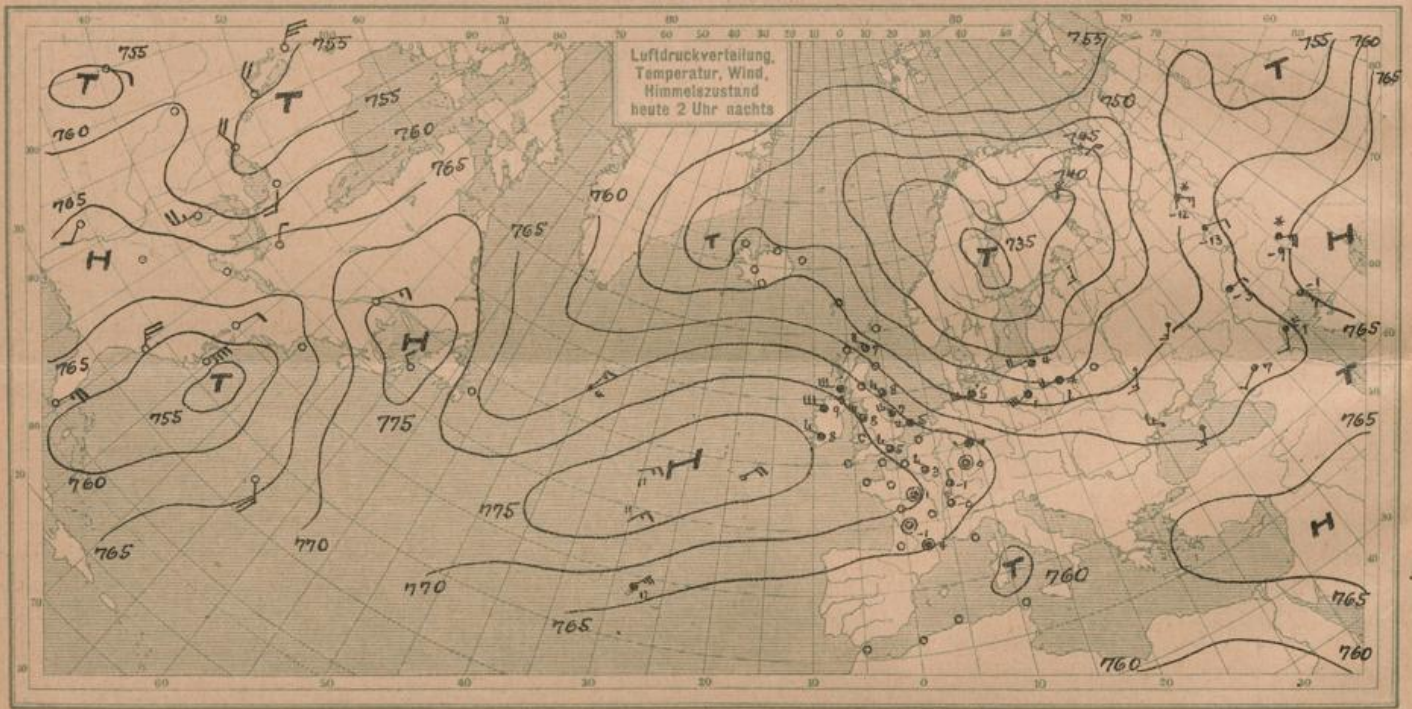
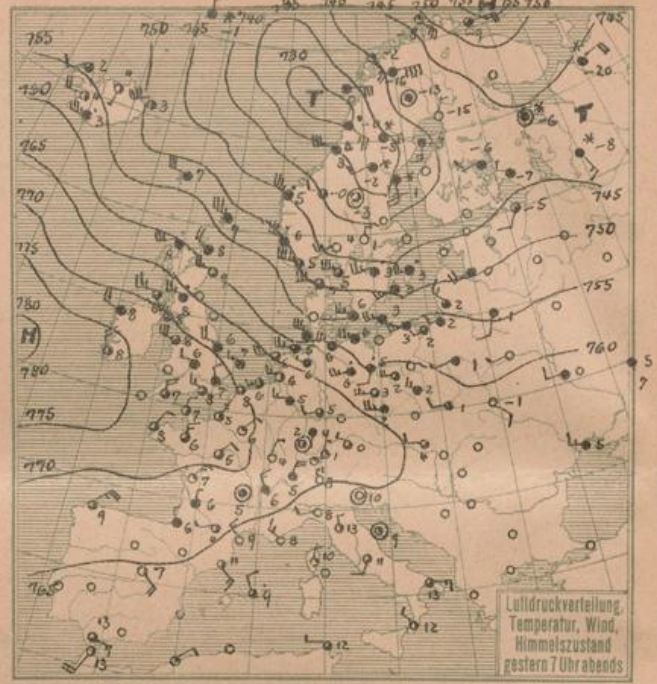
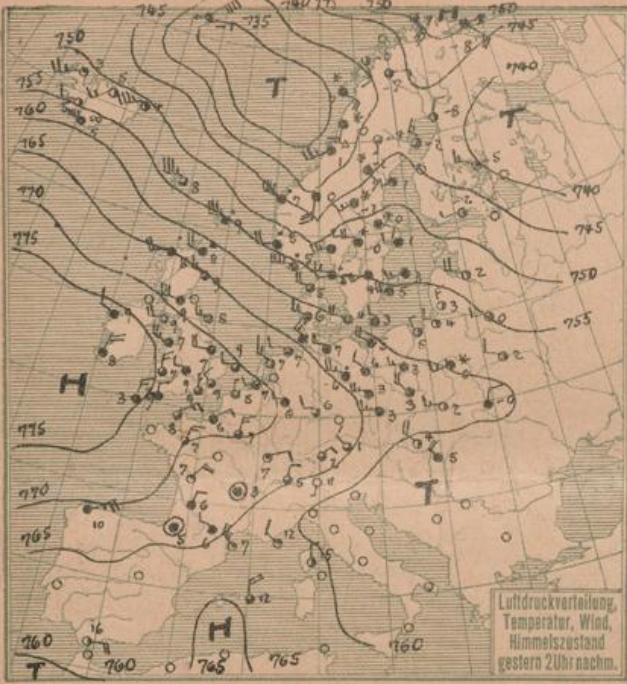
NACHMITTAG UND ABEND DES VORTAGES

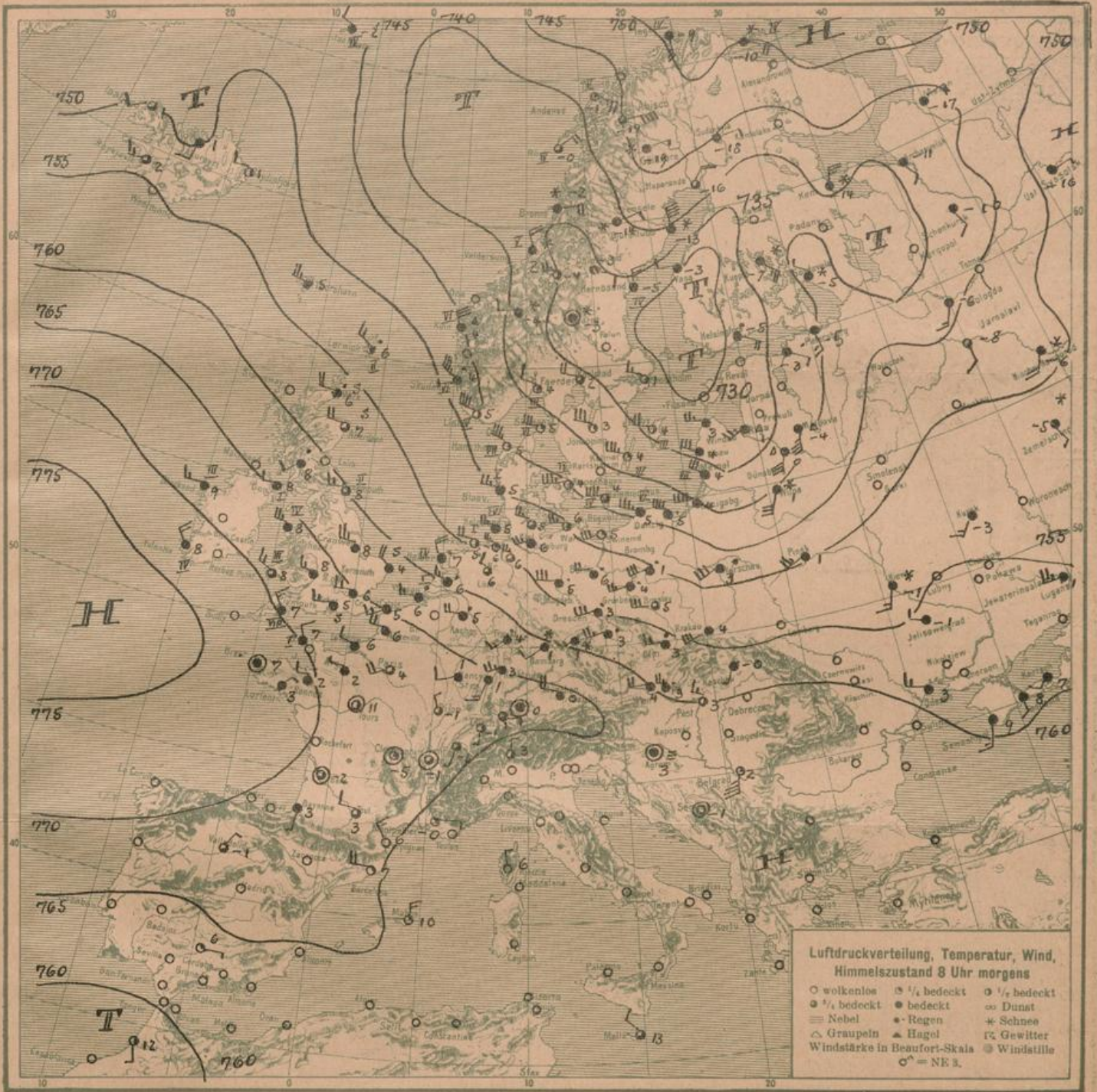
DEUTSCHE STATIONEN	Luftdruck	Wind	Wetter	Temp.	Luftdruck Char. u. Änd.	W	Sichtweite in km	Wolken	Rel. Feucht.	Niederst. d. Morgens	Min	See
Borkum	755.5	W 5	00	6	-0.5	1	4	7/10	—	—	—	—
W'haven	55.2	W 5	00	6	-0.5	5	4	3/10	—	—	—	—
Helgoland	51.6	W 5	bed.	5					—	—	—	—
Altenwalde	53.3	W 5	16	6	0.0	5	4	7/10	—	—	—	—
Bremen	65.4	W 5	16	6	0.0	5	10	—	—	—	—	—
Hamburg	63.4	W 5	11	6	0.0	5	4	10/10	—	—	—	—
Gr. Borsstel		W 3	11	4					—	—	—	—
Kiel	52.2	W 5	11	5	-0.5	6	—	7/10	—	—	—	—
Warnemünde	48.5	W 5	11	6	-1.0	1	2	9/10	—	—	—	—
Swinemünde	46.5	W 6	01	5	-2.0	6	10	3/10	—	—	—	—
Rügenwaldermünde	43.2	W 7	bed.	5	-1.2				—	—	—	—
Danzig	42.1	W 8	50	5	-2.0	6	10	10/10	—	—	—	—
Königsberg	40.2	W 8	16	4	-3.0	6	10	10/10	—	—	—	—
Memel	37.3	W 8	17	4	-3.4	8	10	10/10	—	—	—	—
Aachen	62.1	W 4	55	4	-1.0	6	2	10/10	—	—	—	—
Löningen	67.0	W 2	11	6	0.0	5	0.20	7/10	—	—	—	—
Hannover	55.8	W 5	10	5	-1.5	6	10	8/10	—	—	—	—
Magdeburg	54.3	W 6	12	5	-1.0	6	10	10/10	—	—	—	—
Dresden	55.2	W 6	21	3	-1.5	5	2.0	7/10	—	—	—	—
Berlin	51.7	W 4	40	6	-1.0	6	1	14/10	—	—	—	—
Grünberg V/Schl.	53.4	W 5	21	4	-2.0	6	1.0	10/10	—	—	—	—
Breslau	52.8	W 6	11	5	-1.5	6	2.0	7/10	—	—	—	—
Frankfurt a/M.	61.5	W 2	20	4	-1.5	2	2	7/10	—	—	—	—
Karlsruhe	63.7	W 5	11	3	-1.0	1	2.0	10/10	—	—	—	—
Friedrichshafen	60.4	W 1	11	0	-0.5	1	1.0	10/10	—	—	—	—
Bamberg	61.4	W 2	61	1	0.0	2	4	7/10	—	—	—	—
München	65.1	W 4	17	0	-1.0	2	2.0	10/10	—	—	—	—
Strassburg	65.4	W 3	11	1	-1.5	0			—	—	—	—
Posen	49.4	W 6	51	1	-2.0	6	10	10/10	—	—	—	—
Kahler Asten 852		W 4	27	-1	-2.0	7	0.20	7/10	—	—	—	—
Brocken 1148	65.2	W 7	25	2	-1.0	7	0.20	Nebel	—	—	—	—
Fichtelberg 1213	64.8	W 7	27	-4	-1.0	4		Nebel	—	—	—	—
Schneekoppe 1603									—	—	—	—
Zugspitze 2964	52.0	W 4	27	-12	-0.5	7		7/10	—	—	—	—

* Es beobachten: Dresden 8⁰⁵a, Karlsruhe 7¹⁰a, Schneekoppe 7⁰⁵a, Zugspitze 7¹⁰a Luftdruck der Bergstationen nicht auf Schwere und N-Meerespiegel reduziert.

Freitag, 6. März 1925

DEUTSCHE





ALLGEMEINE ÜBERSICHT 8 Uhr morgens: **Freitag, 6. März 1925**

Der Strom warmer ozeanischer Luft fließt seit gestern in breiter Front über West- und Mitteleuropa nach Westrußland, nur der Norden und Nordosten Europas ist von kalten Luftmassen bedeckt, die südostwärts fließen und über Mittelskandinavien scharfe Temperaturgegensätze hervorrufen, sodaß dem dort ostwärts schreitenden Tiefdruckwirbel erhebliche Energie zugeführt wird. An der deutschen Küste sind die Winde auf Nordwest gedreht und in Böen bis zur Sturmstärke aufgefrischt. Das ozeanische Hochdruckgebiet wird durch das dritte Glied der Zyklonenfamilie, das sich bei Island zeigt, südwärts gedrängt und gegen die Zufuhr kalter Luft aus dem hohen Nordwesten gesichert, so daß die Zufuhr warmer ozeanischer Luft fortauern und damit der unbeständige Witterungscharakter erhalten bleiben dürfte.

WETTERAUSSICHTEN AN DER DEUTSCHEN KÜSTE für **Sonnabend, 7. März 1925**

NORDSEE, westl. OSTSEE Mäßige bis frische, noch zeitweise böige Winde aus westlichen Richtungen, ziemlich mild, meist bewölkt, noch zeitweise leichte Regenschauer.

mittlere OSTSEE: (Wetterw. Swinemünde) Zunächst noch starke nördliche, später nach westlichen Richtungen streichende und abtauende Winde, wechselnd bewölkt, allmählich nachlassende Niederschläge und mild.

östl. OSTSEE: (Königsberg) Unbeständig, etwas kälter, Regenschauer, noch böige Winde aus West bis Nordwest.

Sturmwarnungen: Gestern 4¹⁵ nachm. westl. Ostsee u. Nordsee gewarnt. Gefahr in Böen starker westlicher bis nordwestlicher Winde. Signalball.
 (Wetterw. Königsberg) Östl. Ostsee gewarnt. Gefahr stark auffrischender Westwinde. Signal. Südweststurm.
 (Wetterw. Swinemünde) Westl. " " starker Böen aus West bis Nordwest. Signalball.
 (Wetterw. Königsberg) Ostl. " " stürmischer Westböen besteht fort. Signal Südweststurm, ändern in SW-Sturm recht. drohend.

NACH AUFEICHNUNGEN DER REGISTRIERAPPARATE ZU HAMBURG SEIT GESTERN 8 UHR MORGENS (M.E.Z.)

STUNDE	9	10	11	12m	1	2	3	4	5	6	7	8	9	10	11	12n	1	2	3	4	5	6	7	8																										
Thermograph	4.7	5.5	5.2	5.3	5.9	7.0	6.8	6.8	6.9	5.8	5.7	5.6	5.3	5.4	5.3	5.2	5.1	4.8	5.2	5.4	5.8	6.7	5.6	5.7																										
Barograph	61.0	61.0	61.0	60.8	60.4	59.8	59.3	59.0	58.5	58.0	57.5	56.8	56.0	54.6	54.6	54.2	52.4	52.0	51.2	50.5	49.8	49.6	47.7	47.7																										
Anemograph	Richtung		m.p.3.		7.1		5.9		6.2		5.5		5.8		6.6		7.0		8.5		8.0		7.2		8.0		7.6		8.0		10.0		10.4		10.0		10.0		9.8		9.5		9.1		8.5		8.0		9.0	
Sonnenscheindauer in Min																																																		

STATION

STATION	Gestern nachm. 2Uhr				Gestern abend 7Uhr				Heute morgen 8Uhr				STATION	Gestern nachm. 2Uhr				Gestern abend 7Uhr				Heute morgen 8Uhr			
	Luft-druck	Wind	Sichtweite in km	See	Luft-druck	Wind	Sichtweite in km	See	Luft-druck	Wind	Sichtweite in km	See		Luft-druck	Wind	Sichtweite in km	See	Luft-druck	Wind	Sichtweite in km	See	Luft-druck	Wind	Sichtweite in km	See
Wien	7				61.0	W 4			60.1	W 5			Venedig	7				66.0	Stille	10					
Zürich	69.7	NE 2	10		67.9	NE 1	4		66.5	E 1	2		La Coruña	61.3	ENE 5			68.0	NE 5						
Heider	67.9	NW 3	20		67.7	W 5	10	4	67.3	NNW 4	10	4	Malta					63.0	NNW 2						
Vilshingen	70.4	WSW 2	10		68.5	SW 3	10	1	67.9	W 3	7	1	Rochefort	67.3	NE 4	20		68.9	NE 3	20					
Kopenhagen	67.7	WW 4	20		68.1	W 5	20	3	45.2	W 7	20	4	Bayonne	67.9	Stille	4		68.0	NNW 1	10		69.1	S 1		
Skagen	65.2	W 3	10		47.0	W 7	10	6	41.2	WW 6	20	6	Dijon	67.5	ENE 2	10		66.1	NE 1	10		67.5	NNW 1		
Hanstholm	57.2	WW 4	10		50.9	W 6	10	6	48.9	NW 7	20	7	Colditz	70.9	N 1	20		69.7	SW 1	20		69.2	WSW 3		
Haparanda	44.1	NNE 2	7.50		45.7	NNE 1	7.50		41.2	NE 4	7.50	6	Brast	70.8	NE 3			72.0	NNE 3	10		70.9	Stille		
Hermösand	45.2	WSW 2	7.50		38.5	S 5	10	4	34.1	N 3	7.50	4	Pians	70.7	NE 3	10		70.2	NNE 1	10		66.5	WSW 4		
Sjöckholm	51.2	W 2	10		42.5	WSW 3	4		32.7	WW 3	20		Toulon					70.2	NNE 1	10					
Wibsy	59.6	WSW 3	7.50		46.9	WSW 5	50	5	34.8	WW 4	7.50	3	Lerwick	53.5	WSW 7	20		52.0	WW 7	10	6	61.9	WSW 3	50	
Jigge	47.7	SE 6	50		47.9	SE 7	7.50	9	49.1	S 5	2	9	Scilly	75.9	ENE 3	50		73.6	K 3	50	0				
Valdersund	37.3	SW 8	4		35.3	W 6	10	5	38.2	NNW 5	50	5	Valentia	77.8	NNE 4	7.50		76.3	NNW 3	7.50	3	72.0	NW 3	20	
Ufsire	55.1	W 4	4		50.2	NW 6	10	3	46.3	NW 7	20	6	Stornoway	64.6	WSW 4	20		61.6	WSW 6	10	8				
Helsingfors	48.4	W							30.4	SE 4	1		Tynemouth	67.9	W 3	10						51.8	W 3	10	
Reval	L												Yarmouth	69.5	W 2	10		67.5	W 3	10	0	62.3	NW 4	10	
Pinsk	69.0	WW 2	10						44.2	SW 5	4		Holyhead	73.8	WW 5	50		71.6	WW 4	50	4	66.6	NNW 8	20	
Prag	64.0	W 6	20		64.0	W 5	10		57.9	WSW 5	20		Calshot	65.5	N 3	20		70.8	WW 3	20	0	66.5	W 3	20	
Budapest	60.0	NW 4							61.0	NW 3			Thorshavn	53.0	W 7	10		52.5	WW 6	10	0	52.0	WW 5	50	
Belgrad									63.7	S 7	20		Seydtsford	50.4	WSW 7	20		50.7	WSW 8	4		51.9	W 2	4	
Tarent													Spitzbergen	58.6	NE 3	7.50		61.1	ESE 3	7.50		65.9	SE 3	7.50	
Hotia					61.9	E 3	4						Bären Insel	52.0	ESE 7	7.50		53.4	ESE 7	50		67.5	EME 7	20	

AUFSTIEGE

STATION	Wind in %/S.	Seehöhe	Zeit	Boden	200	500	1000	1500	2000	2500	3000	3500	4000	4500	5000	Bemerkungen
Heute morgen																
Malta	7.9						NW 6	NW 6	NW 6							
Levobars	11						NNW 12	NNW 12								
Farnborough	11						NNW 14	NNW 14								
Bremen	8.0	1100	8	1100	1100	1100	1100	1100	1100	1100	1100	1100	1100	1100	1100	Sicht bis 10 km
Perpignan	6.0						NW 6	NW 6								
Livorno	8.0						W 3	W 3								
Ancona	11						W 4	W 4								
Rom	11						E 2	E 2								
Tarent	11						NNE 3	NNE 3								
Gestern morgen, nachm. u. abend																
Rostock	37m	10.5	10.5	10.5	10.5	10.5	10.5	10.5	10.5	10.5	10.5	10.5	10.5	10.5	10.5	Sicht 20 km
"	"	8	8	8	8	8	8	8	8	8	8	8	8	8	8	" 20 "
Dessau	11.0	11.0	11.0	11.0	11.0	11.0	11.0	11.0	11.0	11.0	11.0	11.0	11.0	11.0	11.0	" 20 "
Di Bilt	9.0	3° 92%					1° 92%	1° 92%	1° 92%	1° 92%	1° 92%	1° 92%	1° 92%	1° 92%	1° 92%	" 20 "
München	9.0	W 11					Stille	Stille	Stille	Stille	Stille	Stille	Stille	Stille	Stille	" 20 "
Lindenberg	122m	4p	4p	4p	4p	4p	4p	4p	4p	4p	4p	4p	4p	4p	4p	" 10 "
Felixstowe																
Farnborough																
Krakau																
Badajoz																
Lindenberg	122m	4p	4p	4p	4p	4p	4p	4p	4p	4p	4p	4p	4p	4p	4p	" 20 "
Valenciennes	7p															
Bordeaux	6p															
Leuchars	7p															
Andover	11															
Farnborough	11															
Graydon	4p															
Felixstowe	4p	6° 70%					5° 80%	5° 80%	5° 80%	5° 80%	5° 80%	5° 80%	5° 80%	5° 80%	5° 80%	" 20 "

SCHIFFSMELDUNGEN

Datum	Zeit	Breite	Länge	Luft-druck	Wind	Wetter	Temp. Luft/Wasser	W	Sichtweite in km	Wolken	See	Dünung aus	Datum	Zeit	Breite	Länge	Luft-druck	Wind	Wetter	Temp. Luft/Wasser	W	Sichtweite in km	Wolken	See	Dünung aus	
5. III.	7p	51.0 N	31.2 W	77.0	SW 6	11	11-11	2	20	1/10	110	1	6. III.	2p	47.3 N	30.7 W	77.0	ENE 5	11	11-13	2	50	1/10	110	1	SE
"	"	51.3 N	44.3 W	72.0	NNE 4	55	11-11	6	50	1/10	110	3	"	"	44.2 N	15.0 W	79.0	ENE 4	11	9-11	2	20	1/10	110	0	NE
"	"	52.2 N	24.5 W	77.0	SW 5	11	9-11	1	10	1/10	110	1	"	"	44.2 N	30.7 W	77.0	ENE 3	11	11-13	2	50	1/10	110	1	SE
"	"	49.3 N	11.9 W	77.0	SE 4	11	11-11	1	20	1/10	110	0	"	"	44.2 N	30.7 W	77.0	ENE 3	11	11-13	2	50	1/10	110	1	SE
"	"	46.0 N	34.3 W	77.0	SE 5	11	13-14	2	50	1/10	110	2	"	"	51.1 N	10.1 W	76.0	NNE 3	11	4-4	0	50	1/10	110	1	S
"	"	42.7 N	44.1 W	72.0	SE 7	11	13-14	2	50	1/10	110	6	"	"	48.8 N	24.7 W	81.0	E 3	12			50			1	SE
"	"	42.3 N	45.7 W	71.0	SE 6	12	17-17	9	50	1/10	110	9	"	"	51.2 N	38.0 W	78.0	SW 3	11	12-10	5	20	1/10	110	1	SW
"	"	32.1 N	42.7 W	70.0	NNE 4	55	11-11	6	50	1/10	110	1	"	"	52.2 N	34.2 W	76.0	SW 4	11	8-6	8	20	1/10	110	1	S
"	"	51.5 N	35.6 W	78.0	S 5	10	11-10	1	20	1/10	110	1	"	"	57.8 N	5.1 E	42.0	WW 5	11	6-6	0	50	1/10	110	1	S
"	"	57.8 N	7.5 E	46.0	W 8	12	6-8	2	20	1/10	110	5	"	"	44.3 N	37.5 W	76.0	SW 3	12	12-11	0	20	1/10	110	1	SW
"	"	44.0 N	14.9 W	78.0	NE 4	12	7-11	1	50	1/10	110</															