

WETTERBERICHT DER DEUTSCHEN SEEWARTE

JAHRGANG 50 Nr. 66

VERLAGSORT HAMBURG

Sonnabend, 7. März 1925

Mitteleuropäische Zeit — Luftdruck reduziert auf 0° Temperatur, N-Meerespiegel, Schwere in 45° Breite — Temperatur in Grad Celsius — Windst. nach Beaufortskala (12 = Orkan) — Wetter: 00 bis 09 wolkenlos bis halb bedeckt, 10-19 halb bis ganz bedeckt, 20-29 Dunst oder Nebel, 30-39 Schauer, 40-49 Regenschauer, 50-59 sonstiger Regen, 60-69 Schnee, 70-79 Regen und Schnee gemischt, 80-89 Graupeln oder Hagel, 90-99 Gewitter — W = Witterungsverlauf seit der letzten Beobachtung: 0 = wolkenlos bis halb bedeckt, 1 = wolkig, 2 = anhaltend ganz bedeckt, 3 = Dunst oder Nebel, 4 = dichter Nebel, 5 = Schauer, 6 = Regen oder Regenschauer, 7 = Schnee, 8 = Graupeln oder Hagel, 9 = Gewitter — Relative Feuchtigkeit: 0 = 95-100%, 9 = 90-94%, 8 = 80-89%, 7 = 70-79%, 6 = 60-69%, 5 = 50-59%, 4 = 40-49%, 3 = 30-39%, 2 = 20-29%, 1 = 10-19%.

NACHMITTAG UND ABEND DES VORTAGES

DEUTSCHE STATIONEN	NACHMITTAG 2 UHR							ABEND 7 UHR																	
	Luftdruck	Wind	Wetter	Temp.	Luftdruck Char. u. Änd.	W	Sichtweite in km	Wolken	Rel. Feuchtigk.	Min.	Max.	See	Luftdruck	Wind	Wetter	Temp.	Luftdruck Char. u. Änd.	W	Sichtweite in km	Wolken	Rel. Feuchtigk.	Min.	Max.	See	
Borkum	756.0	w	3	11	7	-1.5	2	10	10/10	str	—	—	754.3	w	4	11	6	-0.5	2	10	10/10	str	—	—	
Altenwalde	52.5	NW	7	10	8	-1.0	1	4	7/10	str	7	51.0	NW	7	20	5	0.0	1	2	6/10	str	8	0	8	
Helgoland		w	5	wolkig																					
Bremen													54.4	WNW	5	11	5	0.0	2	4	10/10	str	8	0	5
Hamburg	52.2	WNW	7	11	8	-0.5	1	10	9/10	str	—	52.8	WNW	6	11	6	0.0	2	4	10/10	str	7	0	9	
Kiel	51.6	NW	6	11	8	-0.5	1	10	7/10	str	6	51.4	WNW	5	11	5	-1.0	1	—	8/10	str	8	0	9	
Warnemünde												49.1	SSW	9	01	6	0.0	4	1	wolklos		8	0	—	
Swinemünde	46.9	NW	7	11	7	0.0	1	10	7/10	str	—	47.6	WNW	5	11	6	+1.0	2	10	10/10	str	7	0	8	
Rügenwaldermünde												44.3	w	6	1/2 bed.	4	-0.7						5	5	
Danzig	48.5	NW	7	11	6	-0.5	2	20	7/10	str	7	47.6	w	6	21	4	+1.0	1	50	wolklos		7	0	5	
Königsberg	40.0	w	8	11	5	+0.5	5	20	7/10	str	—	40.1	NW	4	11	4	+1.0	1	10	8/10	str	7	0	—	
Memel	38.9	w	5	10	4	+1.0	1	10	8/10	str	8	40.4	w	2	51	6	0.0	6	4	10/10	str	8	4	6	
Aachen	60.8	w	4	55	6	-0.5	6	1	10/10	str	0	56.8	NW	1	11	7	+0.5	2	20	10/10	str	7	0	9	
Löningen												55.0	WNW	6	11	7	+0.5	2	10	10/10	str	6	0	8	
Hannover	59.7	w	0	11	8	-0.5	1	10	7/10	str	6	59.0	w	5	11	6	+0.5	5	10	10/10	str	7	1	8	
Magdeburg	59.0	w	7	11	8	-1.0	5	20	10/10	str	—	54.2	WNW	7	50	6	+0.5	6	50	10/10	str	6	—	6	
Dresden	54.0	w	6	30	5	0.0	5	20	10/10	str	7	51.6	w	3	30	7	+1.0	5	2	10/10	str	6	1	8	
Berlin	50.7	WNW	3	13	7	0.0	5	2	9/10	str	7	52.4	w	5	10	4	+0.5	6	20	8/10	str	8	2	6	
Grünberg 75chl.												51.7	WNW	6	11	5	+0.5	5	20	7/10	str	7	0	6	
Breslau	50.9	WNW	7	30	6	-0.5	5	10	7/10	str	8	60.4	WSW	3	11	9	+1.0	6	—	10/10	str	9	1	8	
Frankfurt a/M.	60.3	WNW	4	20	6	-1.0	5	10	10/10	str	8	64.6	WSW	3	11	2	0.0	7	10	10/10	str	3	9	4	
Friedrichshafen												62.0	NW	3	11	3	0.0	6	20	10/10	str	7	1	4	
Bamberg												62.2	SW	4	11	4	+0.5	6	4	10/10	str	9	2	4	
Karlsruhe												62.5	w	4	50	2	+0.5	6	10	10/10	str	8	4	2	
München	61.9	w	5	16	2	-1.0	7	20	10/10	str	8	62.8	s	2	11	4	0.0	0	20	—	—	—	—	—	
Strassburg	63.7	SW	2	50	4	-0.5	2	20	10/10	str	—														
Posen	49.3	w	6	11	8	0.0	6	10	7/10	str	—														
Kahler Asten 852		w	4	20		-0.5	7	0.50	10/10	str	0														
Brocken 1148												65.0	w	8	60	-2	+1.0	7	0.50	10/10	str	0	1	-2	
Fichtelberg 1213												64.8	WNW	9	27	-2	+0.5	4	—	Nebel		0	—	-2	
Schneekoppe 1603																									
Zugspitze 2964	52.2	NW	4	29	12	-0.5	4	—	10/10	str	0	52.8	NW	3	29	-12	+0.5	7	—	10/10	str	0	—	-11	

*Es beobachten statt um 2p und 7p: Kiel und Warnemünde um 8p, Aachen um 2¹p, Dresden um 2³p und 7¹p, Bamberg um 9¹p, K'Asten 2⁵p, Brocken 2¹p, Schneekoppe 9⁰p, Zugspitze 2¹p, 9¹p — Luftdruck der Bergstationen nicht auf Schwere und N-Meerespiegel reduziert.

KÜSTENSTATIONEN UND FEUERSCHIFFE

NACHMITTAG und ABEND des VORTAGES

List	2p. WNW 4-8. heiter, geschw. Sicht, See 5 7p. WNW 4-6. bedeckt, Regen, geschw. Sicht, See 5
Bülk	2p. WSW 1-10. 7p. Sicht 20 km, See 4
Arkona	2p. W 5. bedeckt, See 5
Aussenjade	
Marienleuchte	2p. SW 3, WNW 6, W 7, Sicht 20 km, See 5
Borkumriff	2p. SW 3, WNW 5, W 7 7p. SW 3, WNW 5, W 7, See 5
Amrumbank	2p. WNW 5, heilig, See 5 7p. WNW 5, bewölkt, See 5
Adlergrund	7p. WNW 5, See 5, Sicht 10 km
Borkum	5p. SW 4, W 4, W 6

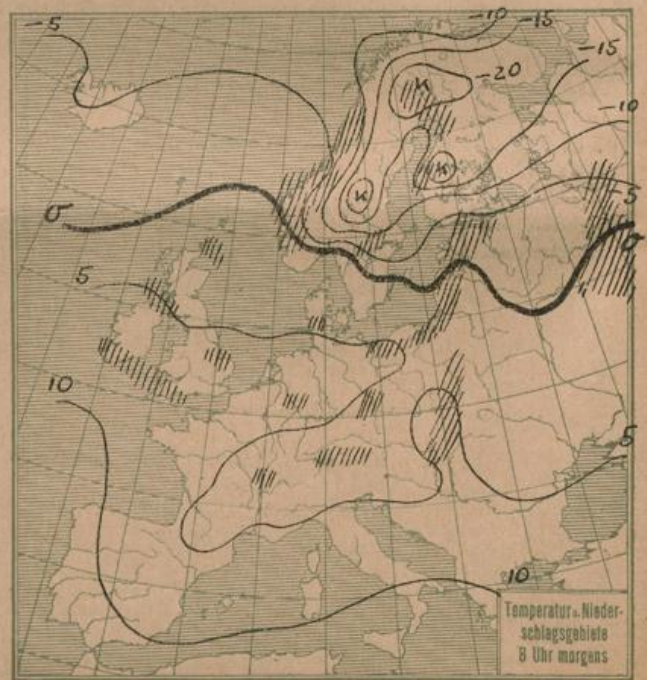
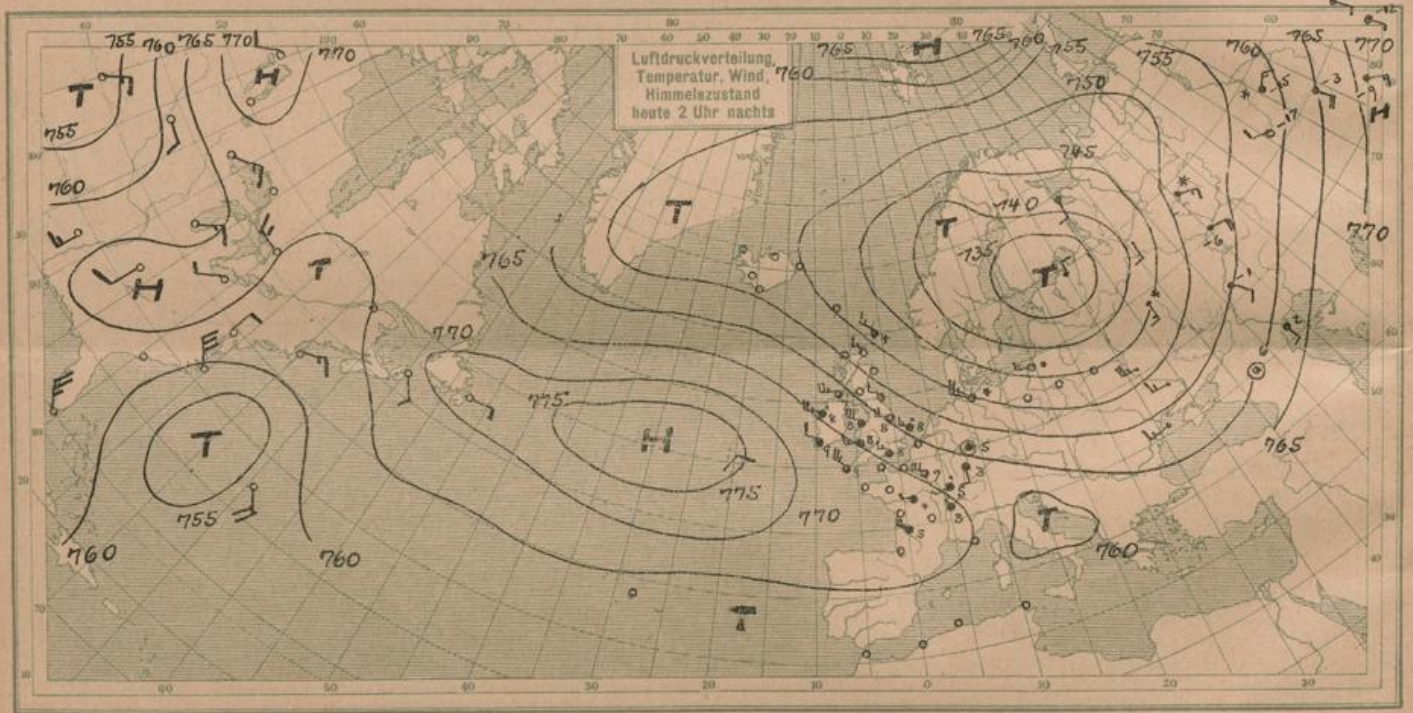
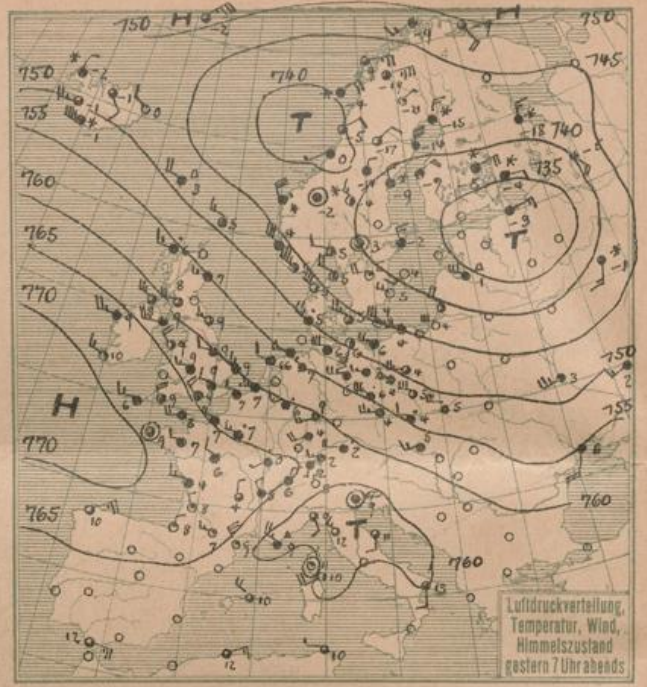
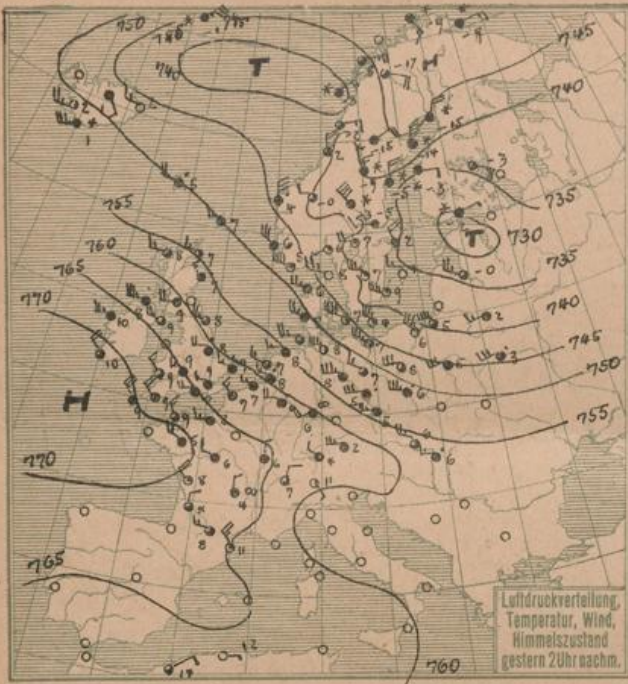
HEUTE MORGEN

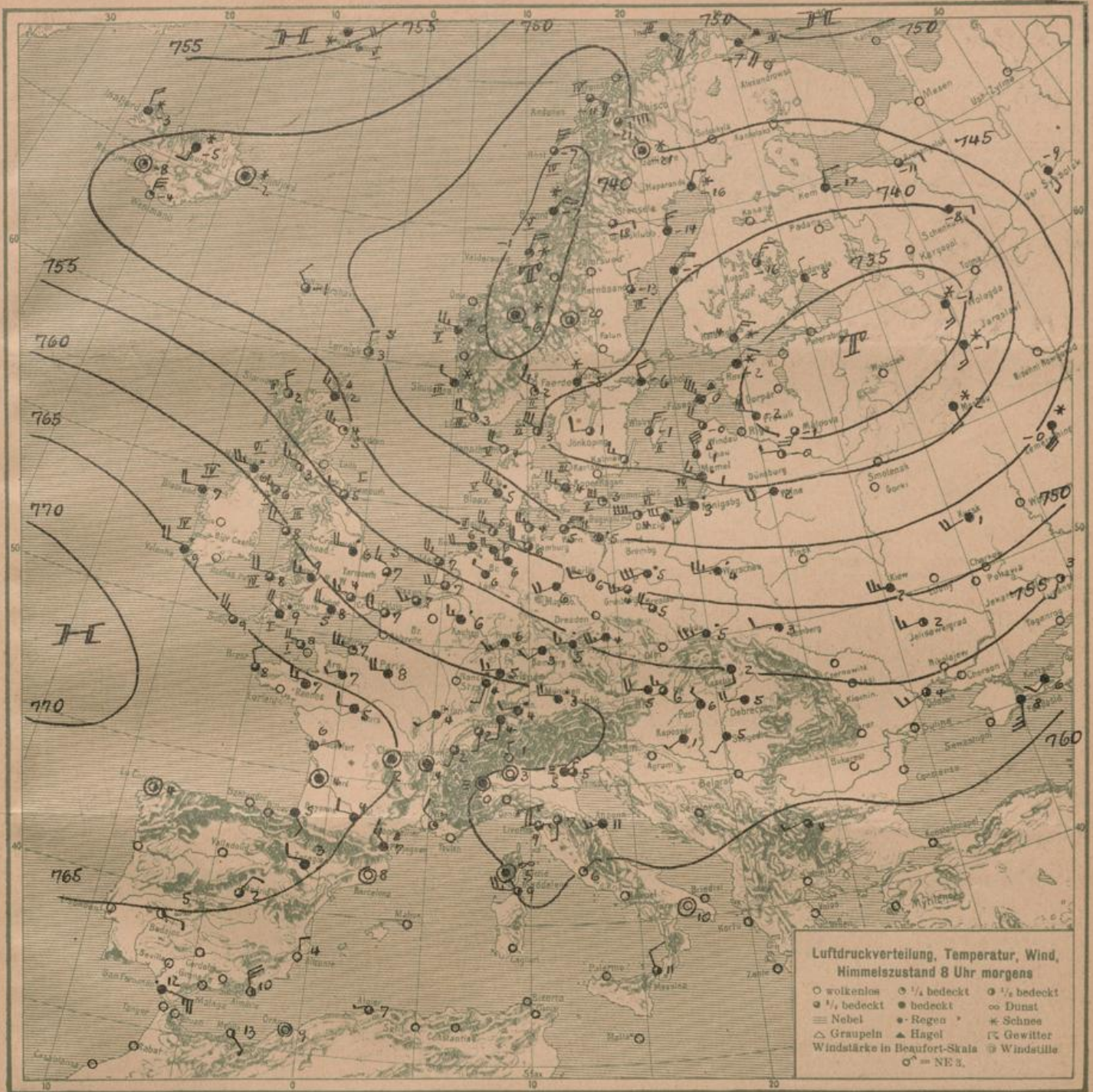
List	8a. WNW 2-4, bed. gen. Sicht, See 2
Bülk	8a. SW 4, WNW 6, W 5, Sicht 20 km, See 4
Arkona	8a. W 5, bed., See 5
Aussenjade	8a. W 5, bew., See 2
Marienleuchte	8a. SW 2, WNW 6, W 7, Sicht 20 km, See 5
Borkumriff	8a. SW 2, W 4, W 7, See 4
Amrumbank	8a. WNW 5, bewölkt, See 5
Adlergrund	8a. heiter, WNW 7, heilig, See 5, Beobachtung nicht
Borkum	11a. SW 1, W 3, W 5

HEUTE MORGEN 8 UHR

DEUTSCHE STATIONEN	Luftdruck	Wind	Wetter	Temp.	Luftdruck Char. u. Änd.	W	Sichtweite in km	Wolken	Rel. Feuchtigk.	Min.	Max.	See	
Borkum	751.1	w	4	11	6	-0.5	2	10	10/10	str	6	0	5
W'haven	51.7	w	4	11	6	-0.5	1	4	10/10	str	8	0	5
Helgoland	48.2	WNW	5	12	5	-1.0	1	4	8/10	str	8	0	4
Altenwalde	49.7	NW	6	12	6	-1.0	1	4	8/10	str	8	0	4
Bremen	51.4	w	4	11	6	-1.0	2	4	10/10	str	9	0	5
Hamburg	50.1	WNW	4	16	6	-0.5	5	4	7/10	str	7	—	5
St. Borsari		w	3	11	6								
Kiel	47.2	w	5	21	4	-1.0	6	—	5/10	str	8	0	4
Warnemünde	47.2	NE	5	13	5	+0.5	6	1	8/10	str	8	0	4
Swinemünde	45.7	WNW	4	51	5	-0.5	6	4	10/10	str	7	0	4
Rügenwaldermünde	42.8	w	8	1/2 bed.	4	-0.6					3	6	
Danzig	42.6	w	6	30	4	0.0	1	20	10/10	str	8	—	3
Königsberg	40.5	WSW	4	51	3	-1.0	6	4	10/10	str	9	3	1
Memel	39.7	NW	3	41	1	0.0	2	10	10/10	str	9	0	4
Aachen	52.6	w	3	50	6	0.0	6	2	10/10	str	3	6	
Löningen	53.3	NW	1	11	6	-3.0	2	0.20	10/10	str	9	0	7
Hannover	52.5	w	4	11	6	-1.5	2	10	10/10	str	8	0	5
Magdeburg	51.9	WSW	4	11	6	-1.0	5	20	10/10	str	7	0	5
Dresden	53.3	WSW	5	10	4	-0.5	6	20	7/10	str	9	5	2
Berlin	49.9	w	2	00	6	-0.5	5	0	5/10	str	7	1	4
Grünberg 75chl.	52.2	WNW	5	11	4	-0.5	5	20	9/10	str	7	—	4
Breslau	52.3	WNW	4	11	5	0.0	6	20	10/10	str	7	—	4
Frankfurt a/M.	62.8	SW	3	11	6	-0.5	6	4	10/10	str	8	1	5
Karlsruhe	59.6	SW	2	16	5	-0.5	5	50	10/10	str	8	0	4
Friedrichshafen	62.6	WSW	2	40	4	-0.3	1	20	10/10	str	6	0	3
Bamberg	52.8	SW	2	11	3	0.0	2	20	10/10	str	8	0	1
München	60.6	w	4	50	3	-0.5	6	20	10/10	str	8	0	1
Strassburg	60.3	s	2	51	4	0.0	0	50	—	—	—	—	
Posen	48.4	WSW	6	41	4	-0.5	6	4	10/10	str	8	1	3
Kahler Asten 852		w	4	27	1	-0.5	3	0.50	10/10	str	0	1	-1
Brocken 1148	65.1	w	7	25	-7	-0.5	7	0.20	Nebel		0	1	-2
Fichtelberg 1213	64.9	WNW	6	27	-2	+0.5	4	—	Nebel		0	—	-2
Schneekoppe 1603													
Zugspitze 2964	52.2	NW	4	29	-12	-0.0	7	—	10/10	str	0	—	-12

*Es beobachten





ALLGEMEINE ÜBERSICHT 8 Uhr morgens: **Sonnabend, 7. März 1925**

Das gestrige umfangreiche Tiefdruckgebiet über der Ostsee und den umliegenden Ländern hat sich etwas verflacht, der östliche Kern von 732 mm Druck ist nach Mittelrußland, der westliche Kern vom 739 mm Druck vom Nordmeer nach Mittelnorwegen gewandert. während das umfangreiche Hochdruckgebiet über dem mittleren nordatlantischen Ozean vom 775 mm Druck wenig Änderung zeigt. Die Gradienten und damit die Lufttransporte aus westlichen und nordwestlichen Richtungen über Mittel- und Westeuropa sind allgemein schwächer geworden, doch haben wir weiterhin mit warmer Luftzufuhr aus dem Ozean zu rechnen. Nur in Mittel- und Nordskandinavien hat sich zwischen den beiden Tiefdruckkernen infolge Ausstrahlung und kalter Luftzufuhr aus Norden ein starkes Kältegebiet bis -21° ausgebildet. In Deutschland ist das Wetter mild und regnerisch. Eine wesentliche Änderung ist nicht zu erwarten.

WETTERAUSSICHTEN AN DER DEUTSCHEN KÜSTE für **Sonntag, 8. März 1925**

NORDSEE, westl. OSTSEE Frische böige Winde aus westlichen Richtungen, mild, wolkig, vielfach Regenschauer.

mittlere OSTSEE: (Wetterw. Swinemünde) Frische bis starke sehr böige nordwestliche, später nach westlichen Richtungen streikende Winde, wechselnd bewölkt, Niederschläge in Schauern, wenig Wärmeänderung.

östl. OSTSEE: (Wetterw. Königsberg) Etwas böige, auf nördliche Richtungen drehende Winde, wechselnde Bewölkung, Schneeschauer, zunehmender Frost.

Windstärkenwarnungen: (* Swinemünde) Gestern 7^h abends, mittl. Ostsee. Gefahr noch nicht vorüber, Signalball hängen lassen.

(* Königsberg) Heute 12⁴⁵ morgens, östl. . . Abflauende aber noch stark böige westl. bis nordwestl. Winde. Signal SW-Sturm recht drehend ändern in Signalball.

V.

NACH AUFZEICHNUNGEN DER REGISTRIERAPPARATE ZU HAMBURG SEIT GESTERN 8 UHR MORGENS (M.E.Z.)

Table with columns for time (9-12n, 1-8) and rows for Thermograph, Barograph, Anemograph, and Sonnenscheindauer in Min.

Table with columns for STATION, Gestern nachm. 2Uhr, Gestern abend 7Uhr, Heute morgen 8Uhr, and corresponding weather data for various locations.

AUFSTIEGE

Table with columns for STATION, Wind in m/s, Seehöhe, Zeit, Boden, 200, 500, 1000, 1500, 2000, 2500, 3000, 3500, 4000, 4500, 5000, and Bemerkungen.

SCHIFFSMELDUNGEN

Table with columns for Datum, Zeit, Breite, Länge, Luftdruck, Wind, Wetter, Temp. Luft/Wasser, W, Sichtweite, Wolken, See, Dünung aus, and other ship-related data.