

# WETTERBERICHT DER DEUTSCHEN SEEWARTE

JAHRGANG 50 Nr. 67

VERLAGSORT HAMBURG

Sonntag, den 8. März 1925

Mitteleuropäische Zeit — Luftdruck reduziert auf 0° Temperatur, N-Meeresspiegel, Schwere in 45° Breite — Temperatur in Grad Celsius — Windst. nach Beaufortskala (12 = Orkan) — Wetter: 0 bis 09 wolkenlos bis halb bedeckt, 10-19 halb bis ganz bedeckt, 20-29 Dunst oder Nebel, 30-39 Schauer, 40-49 Rieselregen, 50-59 sonstiger Regen, 60-69 Schnee, 70-79 Regen und Schnee gemischt, 80-89 Graupeln oder Hagel, 90-99 Gewitter — Witterungsverlauf seit der letzten Beobachtung: 0 = wolkenlos bis halb bedeckt, 1 = wolzig, 2 = anhaltend ganz bedeckt, 3 = Dunst oder Nebel, 4 = dichter Nebel, 5 = Schauer, 6 = Regen oder Rieselregen, 7 = Schnee, 8 = Graupeln oder Hagel, 9 = Gewitter — Relative Feuchtigkeit: 0 = 95-100%, 9 = 90-94%, 8 = 80-89%, 7 = 70-79%, 6 = 60-69%, 5 = 50-59%, 4 = 40-49%, 3 = 30-39%, 2 = 20-29%, 1 = 10-19%.

## NACHMITTAG UND ABEND DES VORTAGES

KÜSTENSTATIONEN	NACHMITTAG 2 UHR								ABEND 7 UHR												
	Luftdruck	Wind	Wetter	Luftdruck Char. u. Rnd.	W	Sichtweite in km	Wolken	Rel. Feuchtigk.	See	Luftdruck	Wind	Wetter	Temp.	Luftdruck Char. u. Rnd.	W	Sichtweite in km	Wolken	Rel. Feuchtigk.	Min. Seehöhe	Max. See	
Borkum	751.0	W 4	11	7	-0.3	4	7/10	80	2	750.1	W 4	10	5	-1.0	1	10	9/10	80	4	6	1
Helgoland		NW 4	wolzig							48.9	NW 7	16	4	-0.5	4	4	7/10	80	4	7	4
Altenwalde	49.3	NW 7	7	7	-0.5	1	4	10/10	8	50.0	NW 5	11	4	+0.5	5	10	9/10	80	7	2	9
Bremen	49.0	NW 5	11	7	-0.5	6	0	8/10	9	48.3	W 4	01	2	+0.5	6	6	7/10	80	9	1	7
Hamburg	49.9	NW 6	12	7	-0.8	8	10	9/10	9	47.2	SW 1	01	4	0	0	2	1/10	80	8	0	1
Kiel	49.0	NW 5	11	7	-0.5	6	0	8/10	9	46.5	NW 4	11	4	+0.5	1	20	6/10	80	8	0	1
Warnemünde	46.2	NW 6	10	7	+0.5	1	20	7/10	6	44.8	W 5	01	5	+1.0	1	50	3/10	80	7	0	8
Rügenwaldermünde										42.8	W 5	01	5	+1.0	1	50	3/10	80	7	0	8
Danzig	43.0	NW 6	11	7	-0.3	2	2.0	8/10	5	42.9	NW 4	11	4	+1.0	5	10	8/10	80	7	2	4
Königsberg	41.0	W 6	12	4	+1.0	7	2.0	10/10	8	42.9	NW 3	10	2	+1.0	5	10	8/10	80	7	2	4
Memel	40.9	NW 4	12	3	+0.5	7	1.0	10/10	9	37.1	W 3	11	6	0	6	4	10/10	80	0	1	8
Aachen	37.1	NW 4	11	6	-1.0	6	4	10/10	0	37.6	NW 1	11	5	0	5	0	10/10	80	1	2	8
Löninge										51.5	W 4	11	8	-1.5	5	10	9/10	80	8	2	9
Hainow	51.5	W 4	11	8	-1.5	5	10	9/10	7	51.6	W 5	10	4	+1.0	6	20	10/10	80	8	4	6
Magdeburg	50.8	W 5	10	7	-1.0	5	2.0	8/10	9	49.9	W 3	10	5	+0.5	8	2	9/10	80	8	1	9
Dresden	52.1	W 3	11	3	-1.0	6	1.0	10/10	7	51.1	W 4	12	3	+0.5	6	10	9/10	80	7	0	7
Berlin	40.0	W 2	30	8	-1.0	2	10	10/10	6	51.9	WSW 4	16	4	+0.5	5	10	9/10	80	7	1	8
Grünberg 1/600										50.9	SW 2	11	7	0	6	-	10/10	80	7	2	8
Breslau	50.3	W 7	11	7	-0.5	5	50	10/10	6	50.9	SW 2	11	7	0	6	-	10/10	80	7	2	8
Frankfurt a/M.										50.9	SW 2	11	7	0	6	-	10/10	80	7	2	8
Friedrichshafen										51.1	W 4	12	3	+0.5	6	10	9/10	80	7	0	7
Bamberg										50.9	SW 2	11	7	0	6	-	10/10	80	7	2	8
Karlsruhe										51.1	W 4	12	3	+0.5	6	10	9/10	80	7	0	7
München	50.0	W 5	12	5	-1.0	2	50	10/10	7	51.1	W 4	12	3	+0.5	6	10	9/10	80	7	0	7
Stressburg										51.1	W 4	12	3	+0.5	6	10	9/10	80	7	0	7
Posen	47.8	NW 4	11	6	+0.5	6	10	10/10	7	51.1	W 4	12	3	+0.5	6	10	9/10	80	7	0	7
Kahler Asten 852										51.1	W 4	12	3	+0.5	6	10	9/10	80	7	0	7
Brocken 1148										51.1	W 4	12	3	+0.5	6	10	9/10	80	7	0	7
Fichtelberg 1213										51.1	W 4	12	3	+0.5	6	10	9/10	80	7	0	7
Schneekoppe 1603										51.1	W 4	12	3	+0.5	6	10	9/10	80	7	0	7
Zugspitze 2964										51.1	W 4	12	3	+0.5	6	10	9/10	80	7	0	7

\* Es beobachten statt um 2p und 7p: Kiel und Warnemünde um 8p, Aachen um 2<sup>1</sup>p, Dresden um 2<sup>3</sup>p und 7<sup>0</sup>p, Bamberg um 9<sup>1</sup>p, K' Asten 2<sup>0</sup>p, Brocken 2<sup>5</sup>p, Schneekoppe 9<sup>0</sup>p, Zugspitze 2<sup>1</sup>p, 9<sup>1</sup>p — Luftdruck der Bergstationen nicht auf Schwere und N-Meeresspiegel reduziert.

### KÜSTENSTATIONEN UND FEUERSCHIFFE

NACHMITTAG und ABEND des VORTAGES	
List	2p: W 3-5, bewölkt, etw. diesig, See 3 7p: NW 3-5 " " " " " " " " " " " "
Bülk	2p: 745.0, W 8, wolkig, 7p: Sicht 20km, See 4 7p: 745.0, W 8, wolkig, 7p: Sicht 20km, See 4
Arkona	7p: W 4, bewölkt, See 3
Aussenjade	
Marienleuchte	2p: 749.5, W 8, wolkig, 7p: Sicht 20km, See 4 7p: 749.5, W 8, wolkig, 7p: Sicht 20km, See 4
Borkumriff	2p: 750.8, W 8, wolkig, 7p: See 6 7p: 750.8, W 8, wolkig, 7p: See 6
Amrumbank	2p: W 5, bewölkt, See 5, L.T. 3.7, W.T. 6.5 7p: W 5, bewölkt, See 5, L.T. 3.7, W.T. 6.5
Adlergrund	7p: W 5, bewölkt, See 5, L.T. 3.7, W.T. 6.5
Borkum	8p: 750.8, W 8, wolkig, 7p: See 6
HEUTE MORGEN	
List	8p: W 3, 1/2 bed., diesig, See 2 11p: W 5, bedeckt, etw. diesig, See 4
Bülk	8p: 749.8, W 8, wolkig, 7p: Sicht 20km, See 4 11p: 749.8, W 8, wolkig, 7p: Sicht 20km, See 4
Arkona	8p: W 5, bed., See 4
Aussenjade	8p: W 5, bed., See 4
Marienleuchte	11p: 749.8, W 8, wolkig, 7p: Sicht 20km, See 4
Borkumriff	8p: 749.8, W 8, wolkig, 7p: See 6
Amrumbank	8p: W 5, bewölkt, See 4, L.T. 3.7, W.T. 6.3
Adlergrund	8p: W 5, bewölkt, See 4, L.T. 3.7, W.T. 6.3 11p: W 5, bewölkt, See 4, L.T. 3.7, W.T. 6.3
Borkum	11p: 749.8, W 8, wolkig, 7p: See 6

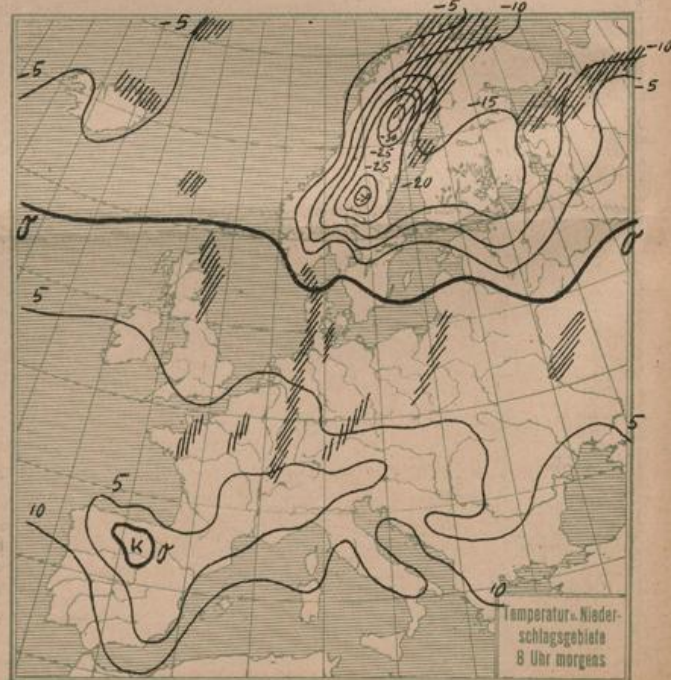
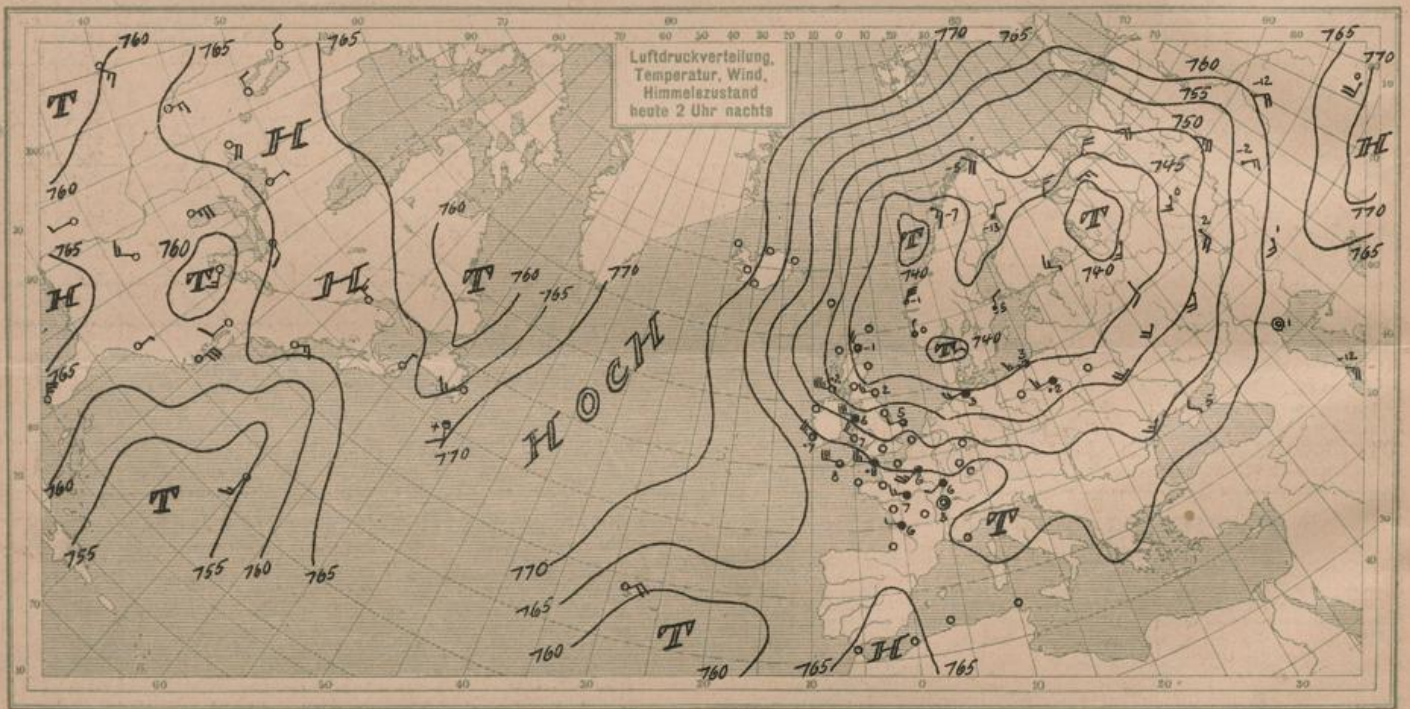
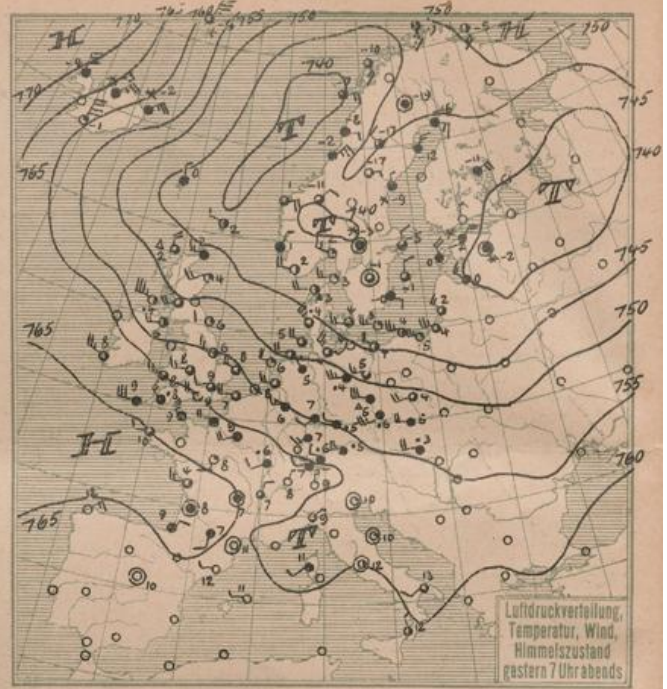
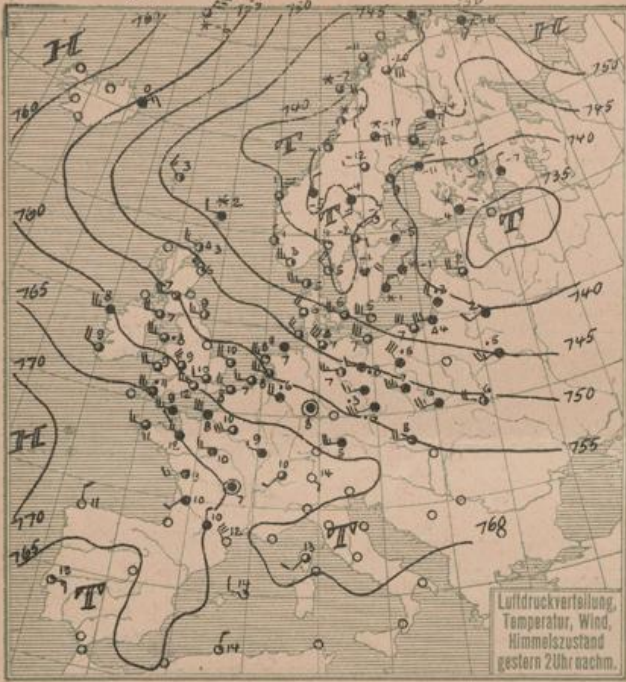
### HEUTE MORGEN 8 UHR

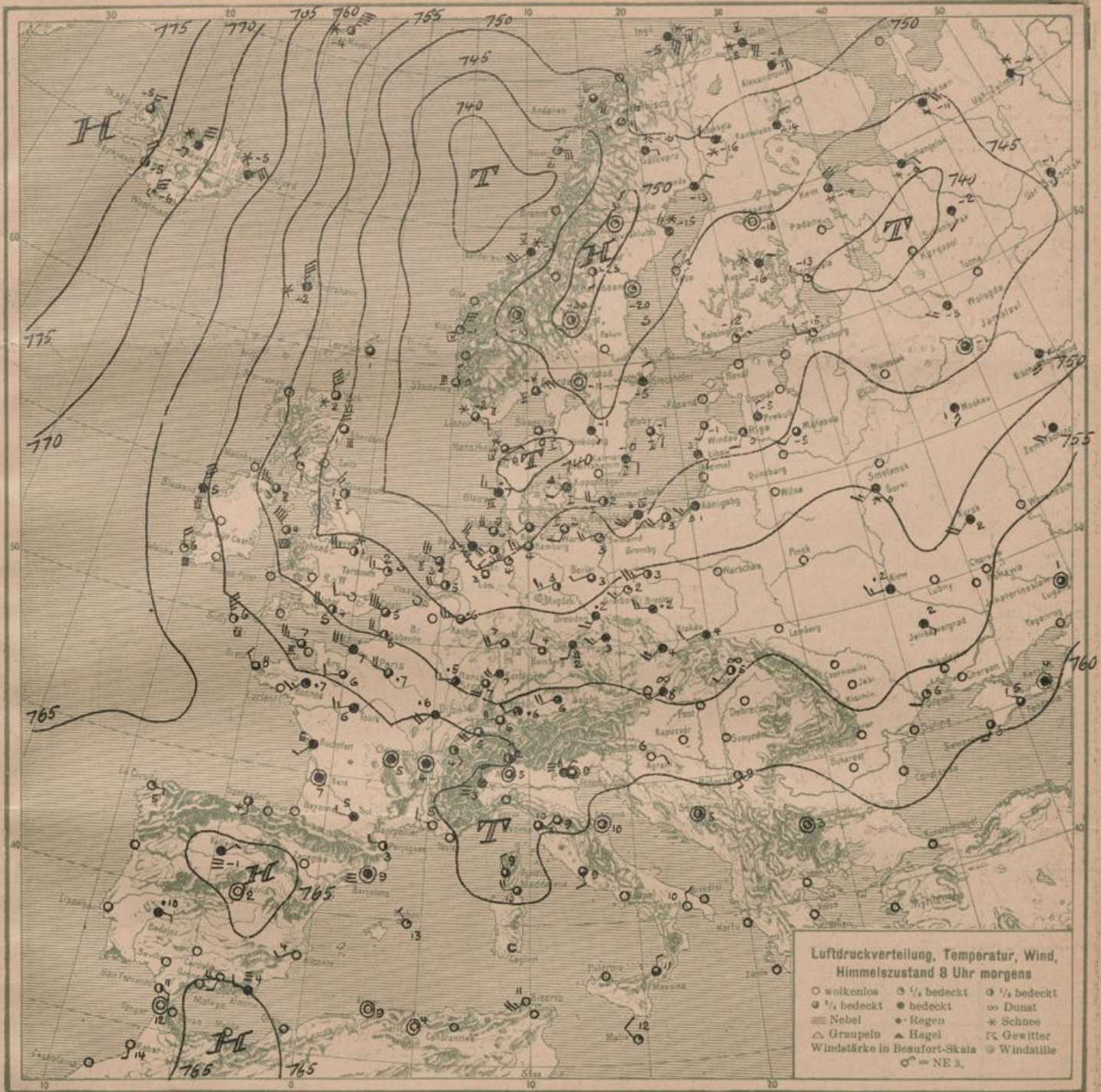
DEUTSCHE STATIONEN	Luftdruck	Wind	Wetter	Luftdruck Char. u. Rnd.	W	Sichtweite in km	Wolken	Rel. Feuchtigk.	Min. Seehöhe	Max. See
Borkum	749.6	NW 5	78	7	-1.5	5	10/10	80	0	1
Wlhaven	45.4	SW 4	01	3	-1.5	1	10	4/10	80	1
Helgoland	40.5	NW 4	wolzig	4						
Altenwalde	40.3	NW 5	16	2	-2.0	6	10	7/10	80	1
Bremen	46.2	W 4	00	4	-1.5	1	10	3/10	80	3
Hamburg	46.1	NW 3	11	4	-1.5	5	10	9/10	80	1
Gr. Borstel										
Kiel	45.5	SW 2	13	1	-1.5	7	0	8/10	80	1
Warnemünde	46.7	SW 2	11	2	-1.5	1	3	8/10	80	1
Swinemünde	46.4	WSW 3	01	3	-0.5	6	10	2/10	80	3
Rügenwaldermünde	46.3	SW 5	bedeckt	3	+0.1	8	-	8/10	80	3
Danzig	46.1	SW 4	11	2	+0.5	7	50	6/10	80	2
Königsberg	45.3	SW 3	74	1	+0.5	6	1	10/10	80	0
Memel										
Aachen	51.8	W 5	50	6	-1.5	6	4	9/10	80	3
Löninge	48.3	NW 2	13	3	-3.5	6	0.5	10/10	80	3
Magdeburg	48.9	WSW 3	0.6	3	-1.5	5	50	8/10	80	1
Dresden	52.8	SW 3	51	2	-1.0	6	20	10/10	80	0
Berlin	48.5	WSW 1	13	3	-1.0	5	4	8/10	80	2
Grünberg 1/600	52.0	SW 3	0.0	2	-3.8	6	2.0	8/10	80	2
Breslau	51.8	W 3	50	2	-3.0	6	10	10/10	80	0
Frankfurt a/M.	52.8	WSW 4	11	7	-1.0	6	20	9/10	80	1
Karlsruhe	51.7	SW 4	11	7	-1.5	5	50	10/10	80	2
Friedrichshafen	52.3	WSW 2	4.0	6	-0.5	2	20	10/10	80	0
Bamberg	53.8	NW 2	11	4	-0.5	6	50	9/10	80	1
München	57.1	WSW 4	11	6	-0.5	2	700	10/10	80	4
Stressburg	56.9	SW 4	11	7	-1.0	-	50	8/10	-	-
Posen	50.1	WSW 3	11	3	-0.5	2	10	10/10	80	2
Kahler Asten 852		W 6	65	0	-1.5	3	20	10/10	80	0
Brocken 1148	647.0	WSW 8	61	-3	-1.5	7	20	10/10	80	0
Fichtelberg 1213	646.3	NW 5	61	-3	0	7	0	10/10	80	0
Schneekoppe 1603										
Zugspitze 2964	523.5	NW 3	29	-10	0	7	0	10/10	80	0

\* Es beobachten: Dresden 8<sup>0</sup>a, Karlsruhe 7<sup>1</sup>a, Schneekoppe 7<sup>0</sup>a, Zugspitze 7<sup>1</sup>a — Luftdruck der Bergstationen nicht auf Schwere und N-Meeresspiegel reduziert.

Sonntag, d. 8. März 1920

DEUTSCHE





ALLGEMEINE ÜBERSICHT 8 Uhr morgens: Sonntag, d. 8. März 1925.

Die breite Nordwestströmung der letzten Tage über Nordwesteuropa führte kältere Luftmassen über Großbritannien südostwärts. Trotz des immer weiter südwärts fortschreitenden Temperaturrückgangs fiel der Luftdruck infolge primärer Ursachen noch über Nordwest- und Zentraluropa. Dieses primäre Fallen hat nun einerseits zum Fortbestand des skandinavischen Zyklonensystems, andererseits zu seiner südwärts gerichteten Ausbreitung beigetragen. Mit diesem Zyklonensystem hat zunächst die zyklonale Tätigkeit ausgesetzt, denn es ist abgeschlossen durch eine kräftige und breite Nordströmung, die mit dem Vortragen kälter Luft nach Süden einen kräftigen Luftdruckanstieg über Island, einen schwächeren auch schon über Großbritannien verursacht hat.

Die kalte Nordströmung wird ostwärts an Raum gewinnen und bei uns bestimmend auf die Witterung einwirken, d. h. weiter veränderliches Wetter, Schneeschauer und bei Aufklaren Nachtfröste hervorrufen.

WETTERAUSSICHTEN AN DER DEUTSCHEN KÜSTE für Montag, d. 9. März 1925.

NORDSEE, westl. OSTSEE Sehr veränderliches Wetter mit Schneeschauern, weiterer Temperaturrückgang, leichte Nachtfröste, böige nordwestliche Winde.

mittlere OSTSEE: (Ww. Swinemünde:) Starke bis stürmisch auffrischende, aus westlichen nach nordwestlichen Richtungen drehende Winde, wolfig, Niederschläge, zeitweilig kälter.

östl. OSTSEE: (Ww. Königsberg:) Schwache bis mäßige östliche Winde, Schneefälle, leichter Frost.

Sturmwarnungen: Gestern nachm. 5<sup>35</sup> pm. Ww. Swinemünde: Gefahr noch nicht vorüber. Signalball hängen lassen.

F. V. S. Jummery.

NACH AUFZEICHNUNGEN DER REGISTRIERAPPARATE ZU HAMBURG SEIT GESTERN 8 UHR MORGENS (M.E.Z.)

Table with columns for STUNDE (9-12n, 1-8) and rows for Thermograph, Barograph, Anemograph (Richtung, m.p.5), and Sonnenscheindauer in Min.

Table with columns for STATION, Gestern nachm. 2Uhr, Gestern abend 7Uhr, Heute morgen 8Uhr, and corresponding wind/pressure data for various locations like Wien, Zürich, Helder, etc.

AUFSTIEGE

Table with columns for STATION, Wind in m/s, Seehöhe, Zeit, Boden, 200, 500, 1000, 1500, 2000, 2500, 3000, 3500, 4000, 4500, 5000, and Bemerkungen.

SCHIFFSMELDUNGEN

Table with columns for Datum, Zeit, Breite, Länge v. Gr., Luftdruck, Wind, Wetter, Temp. Luft/Wasser, W, Sichtweite in Km, Wolken, See, Dünung aus, and other ship-related data.