

WETTERBERICHT DER DEUTSCHEN SEEWARTE

JAHRGANG 50 Nr. 68

VERLAGSORT HAMBURG

Montag, 9. März 1925

Mitteuropäische Zeit — Luftdruck reduziert auf 0° Temperatur, N-Meeresspiegel. Schwere in 45° Breite — Temperatur in Grad Celsius — Windst. nach Beaufortskala (12 = Orkan) — Wetter: 00 bis 09 wolkenlos bis halb bedeckt, 10-19 halb bis ganz bedeckt, 20-29 Dunst oder Nebel, 30-39 Schauer, 40-49 Rieselregen, 50-59 sonstiger Regen, 60-69 Schnee, 70-79 Regen und Schnee gemischt, 80-89 Graupeln oder Hagel, 90-99 Gewitter — W = Witterungsverlauf seit der letzten Beobachtung: 0 = wolkenlos bis halb bedeckt, 1 = wolzig, 2 = anhaltend ganz bedeckt, 3 = Dunst oder Nebel, 4 = dichter Nebel, 5 = Schauer, 6 = Regen oder Rieselregen, 7 = Schnee, 8 = Graupeln oder Hagel, 9 = Gewitter — Relative Feuchtigkeit: 0 = 95-100%, 9 = 90-94%, 8 = 80-89%, 7 = 70-79%, 6 = 60-69%, 5 = 50-59%, 4 = 40-49%, 3 = 30-39%, 2 = 20-29%, 1 = 10-19%.

NACHMITTAG UND ABEND DES VORTAGES

DEUTSCHE STATIONEN	NACHMITTAG 2 UHR							ABEND 7 UHR																		
	Luftdruck	Wind	Wetter	Temp.	Luftdruck Char. Änd.	Sichtweite in Km	Wolken	Luftdruck	Wind	Wetter	Temp.	Luftdruck Char. Änd.	Sichtweite in Km	Wolken	Rel. Feuchtigk.	Niederschlag	Min. See									
Borkum	7 64,9	W	5	10	5	-0,6	20	3/10	ca. - m	7	7 40,0	W	6	8	4	+0,5	2	10	10/10	ca. - m	8	1	-	3		
Helgoland		WNW	7	wolzig																						
Rixswalde	44,0	WNW	5	3	2		0	7	10	8/10	1/10	ca. - m	9	5												
Bremen																										
Hamburg	45,1	WNW	4	8	5		0	5	50	1/10	1/10	ca. - m	9	2												
Kiel	44,1	W	3	01	3		0	7		1/10	1/10	ca. - m	9	2												
Warnemünde																										
Swinemünde	43,5	W	2	17	1		-2,0	7	4	3/10	1/10	ca. - m	0													
Rügenwaldermünde																										
Danzig	46,3	WNW	3	11	6		-0,5	5	20	6/10	1/10	ca. - m	6													
Königsberg	45,7	W	3	00	2		0	7	20	0/10	1/10	ca. - m	9													
Memel																										
Aachen	52,5	W	4	17	5		-0,5	7	20	7/10	1/10	ca. - m	7													
Löningen																										
Hannover																										
Magdeburg	47,1	W	5	19	4		2,1	0	9	50	1/10	ca. - m	8													
Dresden	48,6	W	4	35	2		-1,0	5	20	10/10	1/10	ca. - m	0													
Berlin																										
Grünberg 1/2 Schl.																										
Breslau	48,0	WNW	3	30	6		-3,0	8	20	1/10	1/10	ca. - m	7													
Frankfurt a/M.	53,1	W	6	03	7		0	6	50	1/10	1/10	ca. - m	6													
Friedrichshafen																										
Bamberg																										
Karlsruhe																										
München	54,1	WNW	7	00	9		-1,5	1	50	8/10	1/10	ca. - m	5													
Stressburg	55,0	SW	4	20	2		-1,0	1	10	10/10	1/10	ca. - m	8													
Posen	46,0	SW	4	51	4		-2,5	6	10	1/10	1/10	ca. - m	8													
Kahler Asten 852																										
Brocken 1148																										
Fichtelberg 1213	6 43,4	WNW	7	23	-2		-1,0	4	1	Nebel			0													
Schneekoppe 1603																										
Zugspitze 2964	5 24,8	W	3	01	-8		-0,5	0	20	wolkenlos			0													

*) Es beobachten statt um 2 p und 7 p: Kiel und Warnemünde um 8 p, Aachen um 2¹⁵ p, Dresden um 2⁰⁵ p und 7⁰⁵ p, Bamberg um 9¹⁵ p, K' Asten 2⁴⁰ p, Brocken 2¹⁵ p, Schneekoppe 9⁰⁵ p, Zugspitze 2¹⁶ p, 9¹⁶ p — Luftdruck der Bergstationen nicht auf Schwere und N-Meeresspiegel reduziert.

KÜSTENSTATIONEN UND FEUERSCHIFFE

NACHMITTAG UND ABEND DES VORTAGES

List	2 p 74,4 W, bewölkt, etwas dünn, See 5 7 p 74,0 W, bewölkt, fast klar, 1/2 voll, See 3
Büik	2 p 74,2 W, bewölkt, Temp. 5, Sichtweite b. 50 Km, See 4 7 p 74,0 W, bewölkt, 3 - 5 - 50 - 1
Arkona	2 p 74,2 W, bewölkt, 3 - 5 - 50 - 1
Aussenjade	
Marienleuchte	2 p 74,6 W, bewölkt, Temp. 5, Sichtweite b. 20 Km, See 4 7 p 74,6 W, bewölkt, 17 - 5 - 20 - 4
Borkumriff	2 p 74,9 W, bewölkt, Temp. 5, W-T 5, 1/10 ca. - m
Amrumbank	2 p 74,6 W, bewölkt, See 3 7 p 74,6 W, bewölkt, See 6
Adlergrund	
Borkum	5 p 74,5 W, bewölkt, Temp. 3*

HEUTE MORGEN

List	8,1 NW 3, bewölkt, etwas dünn, See 2
Büik	8,1 74,4 W 3, bewölkt, Temp. 1, Sichtweite b. 50 Km, See 0
Arkona	8,1 NW 5, wolzig, See 5 11,2 WNW 4, wolzig, See 4
Aussenjade	8,1 NW 6, bewölkt, See 3
Marienleuchte	8,1 74,2 W 4, bewölkt, Temp. 1, Sichtweite b. 50 Km, See 2
Borkumriff	8,1 75,2 W 5, bewölkt, Temp. 2, Sichtweite b. 50 Km, See 0 W-T 5
Amrumbank	8,1 NW 4, bewölkt, See 4 W-T 3
Adlergrund	8,1 NW 8, wolzig, See 7, Sichtweite b. 50 Km, See 2
Borkum	10 ¹⁰ 75,7 W 3, bewölkt, Temp. 4, 1/10 ca. - m 11 75,7 W 4, bewölkt, 3 - 5 - 1/10 ca. - m

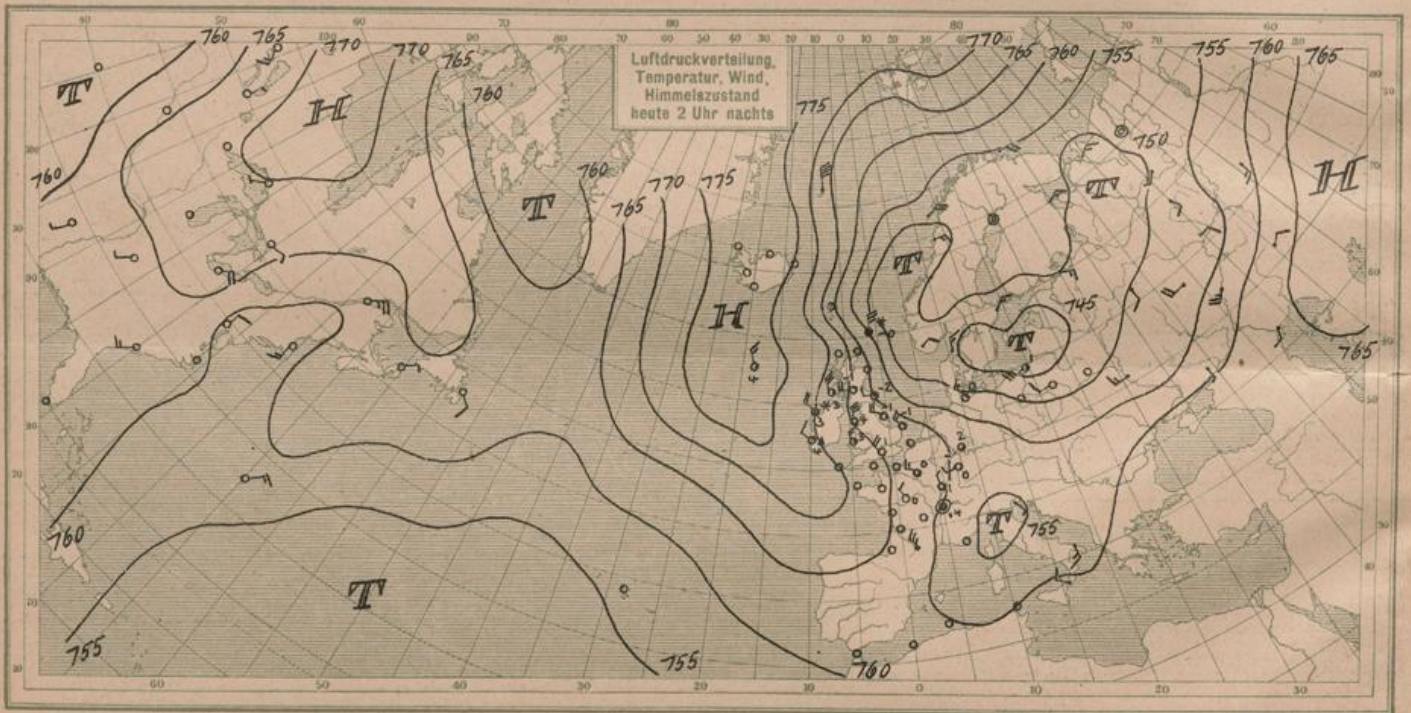
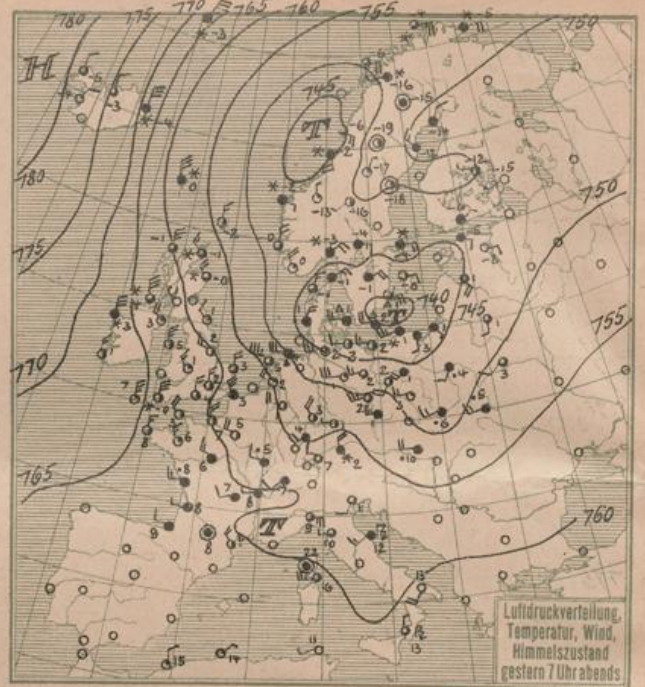
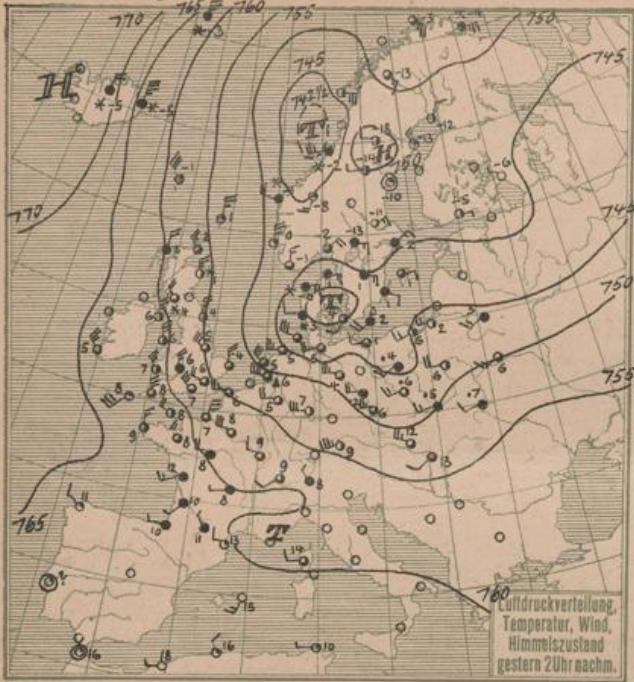
HEUTE MORGEN 8 UHR

DEUTSCHE STATIONEN	Luftdruck	Wind	Wetter	Temp.	Luftdruck Char. Änd.	W	Sichtweite in Km	Wolken	Rel. Feuchtigk.	Niederschlag	Min. See			
Borkum	7 54,1	NW	3	10	2	+0,5	1	10	8/10	ca. - m	9	1	-	2
W'haven	54,5	SW	3	61	-	+1,5	7	4	10/10	ca. - m	9	7	-	0
Helgoland	50,1	NW	3	wolzig	2									4
Rixswalde	52,4	SW	5	39	0	+1,0	7	20	8/10	1/10	ca. - m	9	0	-2
Bremen	50,9	W	4	50	0	+1,5	7	10	8/10	1/10	ca. - m	9	0	-1
Hamburg	51,7	W	3	17	0	+1,5	7	10	8/10	1/10	ca. - m	9	0	-1
Gr. Borsfel	-	EW	2	bed.	-									-2
Kiel	52,2	W	2	01	-1	+1,0	7							-2
Warnemünde														-3
Swinemünde														10
Rügenwaldermünde	49,8	WNW	3	Regen	2	+1,5	5							6
Danzig	45,7	WNW	3	11	2	+0,5	5	20	7/10	1/10	ca. - m	9	0	1
Königsberg	45,7	WNW	4	11	1	+1,5	7	10	8/10	1/10	ca. - m	7	0	0
Memel	43,6	WNW	2	06	1	-0,5	7	2	10/10	1/10	ca. - m	0	5	-3
Aachen	49,2	WNW	3	60	-2	+0,5	7	4	10/10	1/10	ca. - m	9	0	-2
Löningen	66,1	NW	1	00	-1	+2,0	6	0,5	7/10	1/10	ca. - m	8	2	0
Hannover	55,6	W	4	13	0	+2,0	5	10	7/10	1/10	ca. - m	8	0	0
Magdeburg	53,1	W	3	02	0	+1,5	7	20	7/10	1/10	ca. - m	3	0	0
Dresden	56,1	W	4	04	-0	+2,0	7	20	7/10	1/10	ca. - m	8	0	0
Berlin	53,7	W	2	00	1	+2,0	0	6	wolkenlos					0
Grünberg 1/2 Schl.	50,2	W	4	00	-1	+3,0	7	20	7/10	1/10	ca. - m	6	0	-1
Breslau	55,1	WNW	6	35	1	+3,0	5	50	6/10	1/10	ca. - m	8	0	1
Frankfurt a/M.	54,0	W	2	12	1	+1,5	7	20	6/10	1/10	ca. - m	6	0	1
Karlsruhe	60,3	SW	1	60	0	+2,0	7	4	10/10	1/10	ca. - m	0	0	0
Friedrichshafen	60,5	EW	1	11	1	+1,0	6	20	10/10	1/10	ca. - m	3	4	-1
Bamberg	61,1	NW	2	11	-1	-0,5	5	50	7/10	1/10	ca. - m	7	2	-1
München	54,8	SW	1	11	1	+1,0	7	20	7/10	1/10	ca. - m	9	3	-1
Stressburg	61,6	WNW	2	11	0	+1,5	7	20	8/10	1/10	ca. - m	8	0	-0
Posen	51,5	W	6	11	1	+0,5	2	20	10/10	1/10	ca. - m	8	0	-0
Kahler Asten 852	61,1	NW	4	61	-5	+1,0	7	2	10/10	1/10	ca. - m	0	0	-5
Brocken 1148	62,0	WNW	6	25	-7	+1,5	7	2	10/10	1/10	ca. - m	0	0	-7
Fichtelberg 1213	62,5	WNW	5	25	-8	+1,0	3	1	10/10	1/10	ca. - m	0	1	-9
Schneekoppe 1603														-7
Zugspitze 2964	51,4	NW	3	24	-10	-0,5	7	0,0	10/10	1/10	ca. - m	0	0	-10

*) Es beobachten: Dresden 8⁰⁵ a, Karlsruhe 7¹⁶ a, Schneekoppe 7⁰⁵ a, Zugspitze 7¹⁶ a — Luftdruck der Bergstationen nicht auf Schwere und N-Meeresspiegel reduziert.

Montag, d. 9. März 1935

DEUTSCHE





ALLGEMEINE ÜBERSICHT 8 Uhr morgens: Montag, d. 9. März 1925.

Der breite Strom von Kaltluft, der schon tagelang von Nordwesten her sich über den Westteil des europäischen Kontinents ergießt, hat immer weiter süd- und ostwärts gegriffen. Die Vorstöße der kalten Luft, die sich gestern im deutschen Küstengebiet in sehr regelmäßigen Zwischenräumen folgten, waren von Schnee- und Graupelschauern, ja sogar teilweise von elektrischen Entladungen begleitet. Der Kaltlufteinbruch in der Niederung durch primäre Wirkung in der Höhe unterstützt, brachte starken Druckanstieg im Nordwesten über Island und den britischen Inseln. Über Island macht sich heute bereits wieder Erwärmung und damit Druckfall bemerkbar. Mit deren weiterem Vordringen wäre die Bedingung gegeben für eine Südwärtslagerung des hohen Druckes und die Ausbildung einer Hochdruckbrücke über Nordmeer und Skandinavien, damit einer länger dauernden Zufuhr kälterer Luftmassen nach unserem deutschen Küstengebiet.

WETTERAUSSICHTEN AN DER DEUTSCHEN KÜSTE für Dienstag, d. 10. März 1925.

NORDSEE, westl. OSTSEE Zunächst noch etwas veränderlich, dann Aufheiterung mit weiterer Abkühlung bis zu mäßigen Nachtfrost. Nördliche Luftzufuhr, zunächst noch etwas böig.

mittlere OSTSEE: (Ww. Swinemünde:) Frische bis starke böige Nordwestwinde, später recht drehend und abflauend, wechselnd bewölkt, vereinzelte Schauer, leichter Frost.

östl. OSTSEE: (Ww. Königsberg:) Böige, später abflauende Winde, aus nördlichen Richtungen, nach einigen Schneeschauern Verstärkung des Frostes.

Sturmwarnungen: Gestern nachm. 5⁰⁰ pm. Ww. Swinemünde: Gefahr starker NW-Böen noch nicht vorüber. Signalball hängen lassen.
6⁰⁰ pm. Borkumriff bis Warnemünde gewarnt: Gefahr stürmischer Nordwestböen. Signalball.

D. Tummerer.

NACH AUFZEICHNUNGEN DER REGISTRIERAPPARATE ZU HAMBURG SEIT GESTERN 8 UHR MORGENS (M.E.Z.)

Table with columns for STUNDE (9-13, 15-20, 22-24) and rows for Thermograph, Barograph, Anemograph, and Sonnenscheindauer in Min.

Table with columns for STATION and rows for weather data (Luft-druck, Wind, Sichtweite) for various locations like Wien, Zürich, Haider, etc.

AUFSTIEGE

Table with columns for STATION, Wind in m/s, Seehöhe, Zeit, Boden, 200, 500, 1000, 1500, 2000, 2500, 3000, 3500, 4000, 4500, 5000, and Bemerkungen.

SCHIFFSMELDUNGEN

Table with columns for Datum, Zeit, Breite, Länge, Luft-druck, Wind, Wetter, Temp., W, Sichtweite, Wolken, See, Dünung, and other ship-related data.