

WETTERBERICHT DER DEUTSCHEN SEEWARTE

JAHRGANG 50 Nr. 75

VERLAGSORT HAMBURG

Montag, 16. März 1925

Mitteuropäische Zeit — Luftdruck reduziert auf 0° Temperatur, N-Meerespiegel, Schwere in 45° Breite — Temperatur in Grad Celsius — Windstärke nach Beaufortskala (12 = Orkan) — Wetter: 00 bis 09 wolkenlos bis halb bedeckt, 10-19 halb bis ganz bedeckt, 20-29 Dunst oder Nebel, 30-39 Schauer, 40-49 Riesregen, 50-59 sonstiger Regen, 60-69 Schnee, 70-79 Regen und Schnee gemischt, 80-89 Graupeln oder Hagel, 90-99 Gewitter — W = Witterungsverlauf seit der letzten Beobachtung: 0 = wolkenlos bis halb bedeckt, 1 = wolkig, 2 = anhaltend ganz bedeckt, 3 = Dunst oder Nebel, 4 = dichter Nebel, 5 = Schauer, 6 = Regen oder Riesregen, 7 = Schnee, 8 = Graupeln oder Hagel, 9 = Gewitter — Relative Feuchtigkeit: 0 = 95-100%, 9 = 90-94%, 8 = 80-89%, 7 = 70-79%, 6 = 60-69%, 5 = 50-59%, 4 = 40-49%, 3 = 30-39%, 2 = 20-29%, 1 = 10-19%.

NACHMITTAG UND ABEND DES VORTAGES

DEUTSCHE STATIONEN	NACHMITTAG 2 UHR								ABEND 7 UHR																
	Luftdruck	Wind	Wetter	Temp.	Luftdruck Char. u. Wind	W	Sichtweite in km	Wolken	Rel. Feuchtigkeit	Niederschlag	Min. See	Luftdruck Char. u. Wind	W	Sichtweite in km	Wolken	Rel. Feuchtigkeit	Niederschlag	Max. See							
Borkum	768.0	N	2	00	+2.0	0	20	10/10	ca-m	0	0	770.0	N	2	12	5	+1.0	1	20	10/10	ca-m	0	0	1	
Helgoland		NNE	4	Wolkig							3	770.0	NNE	1	00	-2	+2.0	0	30	10/10	ca-m	0	0	2	
Riesewalds	67.6	NE	5	10	+2.0	1	10	10/10	ca-m	0	0	771.0	NE	3	00	-2	+2.0	1	10	10/10	ca-m	0	0	3	
Bremen												771.0	NNE	3	00	-3	+3.0	1	60	10/10	ca-m	0	0	2	
Hamburg	67.8	N	4	12	+2.9	1	30	10/10	ca-m	0	0	67.9	NNE	6	0	-3	+3.5	1	2	10/10	ca-m	0	0	4	
Kiel	65.4	E	5	01	+1.5	1	10	10/10	ca-m	0	0	67.9	N	3	01	-3	+2.0	7	30	10/10	ca-m	0	0	0	
Warnemünde												66.5	NNE	3	00	-2	+1.7	2						0	
Swinamünde	64.7	NE	1	12	+1.5	1	10	10/10	ca-m	0	0	66.1	NNE	8	0	-2	+1.5	7	20	10/10	ca-m	0	0	1	
Rügenwaldmünde												65.7	N	2	0	-6	+1.5	0	30	10/10	ca-m	0	0	0	
Danzig	64.3	N	3	0	+0.5	1	20	10/10	ca-m	0	0	65.5	N	4	0	6	+0.5	8	20	10/10	ca-m	0	0	6	
Königsberg	68.8	Stille		01	+1.0	1	20	10/10	ca-m	0	0	65.8	N	3	00	-1	+2.0	1	50	10/10	ca-m	0	0	5	
Memel												65.1	N	4	10	-2	+2.5	7	20	10/10	ca-m	0	0	2	
Aachen	68.4	WNW	3	12	6	+1.0	1	20	10/10	ca-m	0	0	66.9	NW	5	01	-3	+2.0	7	4	10/10	ca-m	0	0	2
Lüdingen												65.2	N	2	17	-2	+3.6	7	4	10/10	ca-m	0	0	3	
Raumover												65.8	N	3	17	-4	+3.5	7	6	10/10	ca-m	0	0	1	
Magdeburg	65.5	NW	3	17	0	+2.5	7	20	10/10	ca-m	0	0	61.1	N	3	17	0	+1.0	7	2	10/10	ca-m	0	0	4
Dresden	61.1	NW	6	0	+0.6	7	1	10/10	ca-m	0	0	67.0	NNE	1	00	2	+3.0	1	4	10/10	ca-m	0	0	5	
Berlin												67.5	N	2	12	-2	+2.5	5	20	10/10	ca-m	0	0	2	
Grünberg 1/8 Sch.												68.7	N	1	10	2	+3.5	7	4	10/10	ca-m	0	0	3	
Breslau	60.0	W	6	20	2	-0.5	5	10	10/10	ca-m	0	0	70.1	NW	2	12	-2	+2.5	5	20	10/10	ca-m	0	0	4
Frankfurt a/M.	66.3	N	3	0	+2.0	2	30	10/10	ca-m	0	0	68.7	N	1	10	2	+3.5	5	10	10/10	ca-m	0	0	4	
Friedrichshafen												66.9	NW	4	05	-1	+1.0	7	2	10/10	ca-m	0	0	1	
Bamberg	64.3	WNW	3	05	+0.5	7	4	10/10	ca-m	0	0	69.3	NW	3	01	2	+2.0	0	30	10/10	ca-m	0	0	2	
Karlsruhe												66.3	NNE	5	07	4	+2.0	7	4	10/10	ca-m	0	0	2	
München	64.3	WNW	3	05	+0.5	7	4	10/10	ca-m	0	0	7	-	0	00	-6	+2.0	7	10	10/10	ca-m	0	0	1	
Strassburg	65.6	Stille		0								63.6	N	6	23	+0	1.0	0	0	0	0	0	0	0	0
Posen	61.6	ENE	5	01	-3	0	7	4	10/10	ca-m	0	0	65.7	WNW	9	01	-10	+3.5	7	0.05	10/10	ca-m	0	0	5
Kahler Asten 852												523.8	NW	3	01	-16	+0.5	7	0.05	10/10	ca-m	0	0	13	
Brocken 1148																									
Fichtelberg 1213	653.7	WNW	7	01	-5	0	7	0.05	10/10	ca-m	0	0													
Schneekoppe 1603																									
Zugspitze 2964	523.6	WNW	4	01	-13	+0.5	7	0.05	10/10	ca-m	0	0													

*Es beobachten statt um 2p und 7p: Kiel und Warnemünde um 8p, Aachen um 2¹⁵p, Dresden um 2³⁵p und 7⁵⁵p, Bamberg um 9¹⁵p, K' Asten 2⁰⁰p, Brocken 2¹⁵p, Schneekoppe 9⁰⁵p, Zugspitze 2¹⁵p, 9¹⁰p — Luftdruck der Bergstationen nicht auf Schwere und N-Meerespiegel reduziert.

KÜSTENSTATIONEN UND FEUERSCHIFFE

NACHMITTAG und ABEND des VORTAGES	
List	2p NNE 1-3 heiter, gute Sicht, See ruhig 7p NNE 1-2 " " " " " "
Bülk	2p 765.4 N 6 WNW 12 Temp. -1 Sichtw. 6.50 km See 2
Arkona	
Aussenjade	
Marienhöhe	2p 768.8 N 6 WNW 02 Temp. -2° Sichtw. 5.0, See 5
Borkumriff	2p 769.4 NE 3 WNW 11 Temp. 3° 1/10 ca-m W-T 5 7p 772.8 NE 3 WNW 11 " " " " " "
Amrumbank	2p 762 heiter, See 2 - T 1.0, 6.5 7p NNE 2 klar - 2 W - T 2.7
Adlergrund	7p W 3 bed. See 3 " " " " " "
Borkum	5p 769.8 NE 2 WNW 12 Temp. 3
HEUTE MORGEN	
List	5a NW 2-4 1/2 bed. * - fall, See sehr ruhig
Bülk	5a SW 3 leichter * - fall, dinst, See 2 5a 773.4 W 2 WNW Temp. -3° Sichtw. 6.50 km See 1
Arkona	5a W 4 heiter, See 4
Aussenjade	5a SW 3 bewölkt, See 2
Marienhöhe	
Borkumriff	8 775.5 N 2 WNW 11 Temp. 4 10/10 ca-m See 2 W-T 5
Amrumbank	5a SW 3 bed. See 2 W - T 1.9
Adlergrund	5a NNE 5 wolkig, bed. See 4, Berak. Sichtw. W - T 1.0, 11 d. N 4 bed. " " " " " "
Borkum	10a 774.7 SW 3 WNW 4 Temp. 2 11a 774.7 W 3 " " " " " "

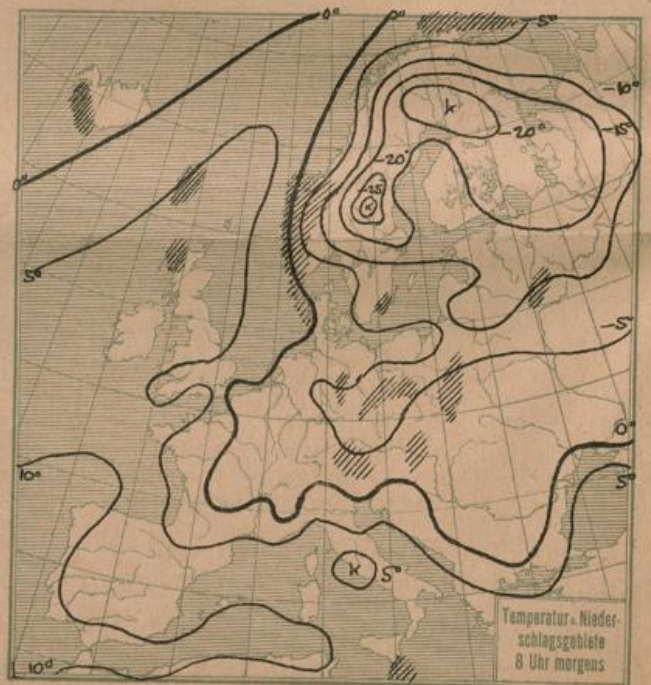
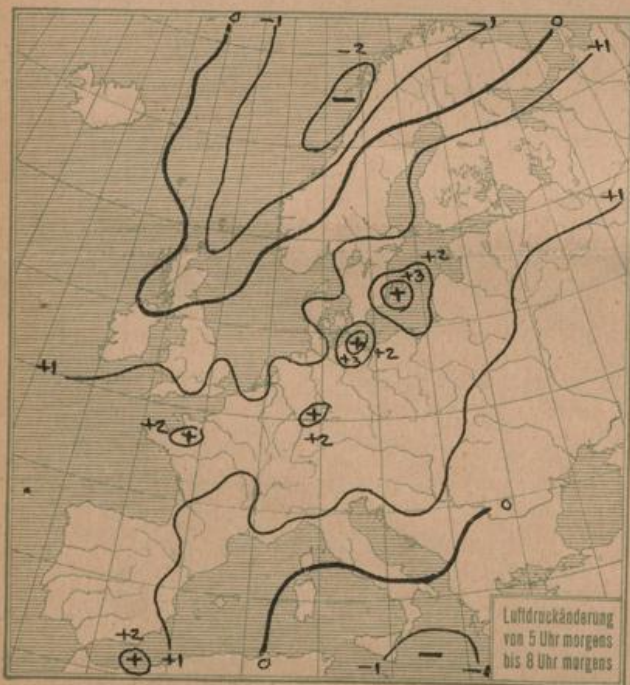
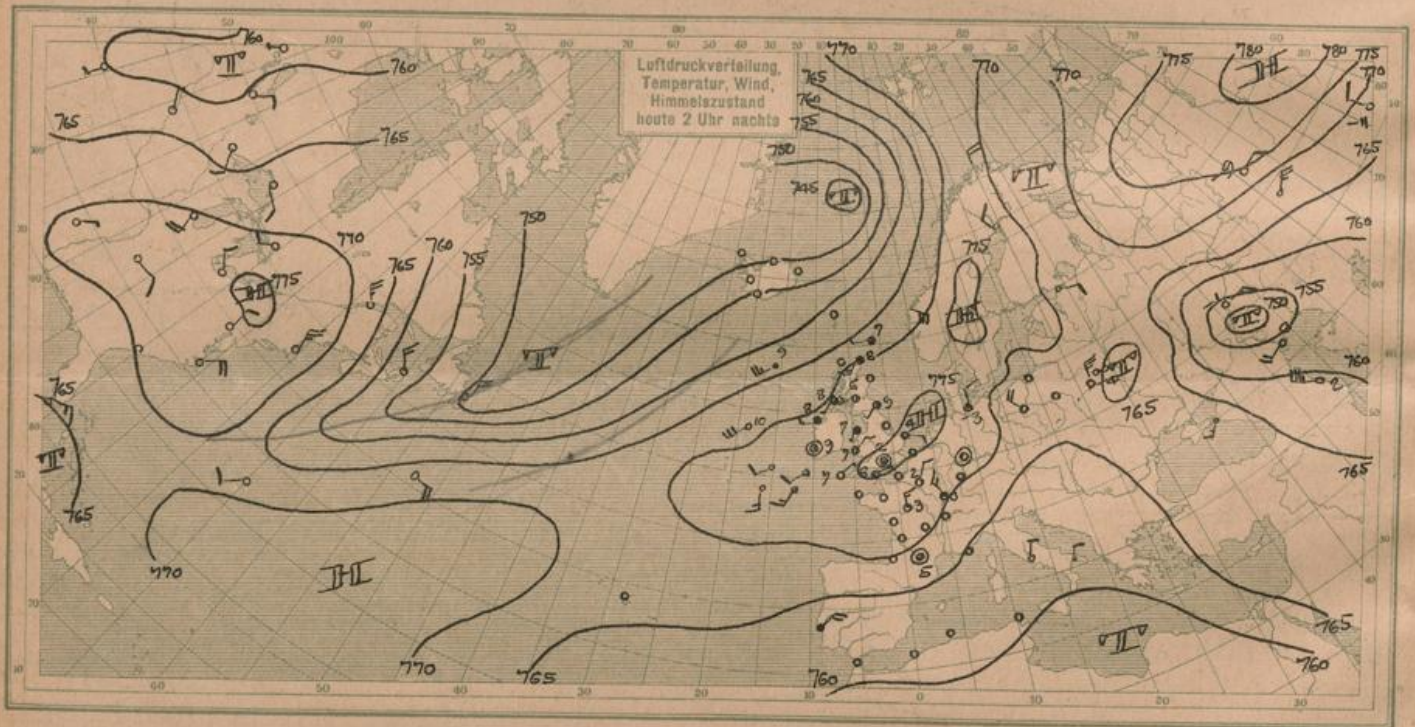
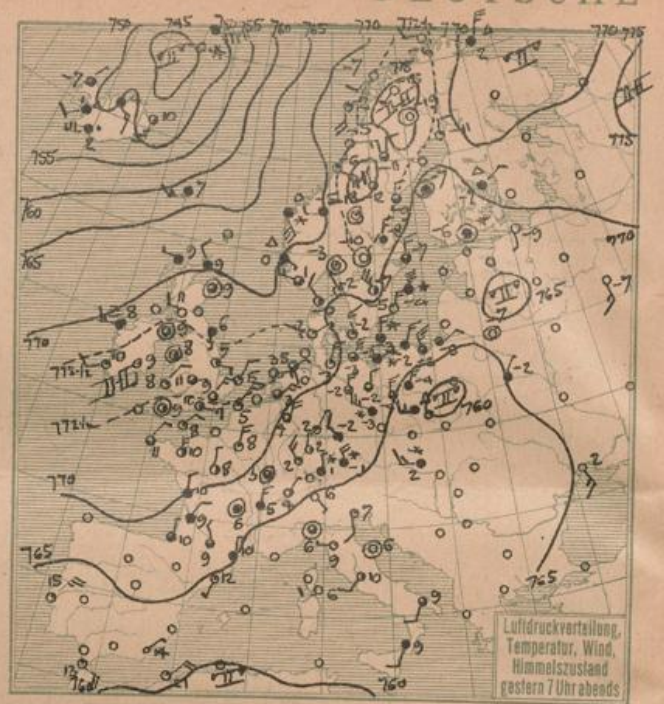
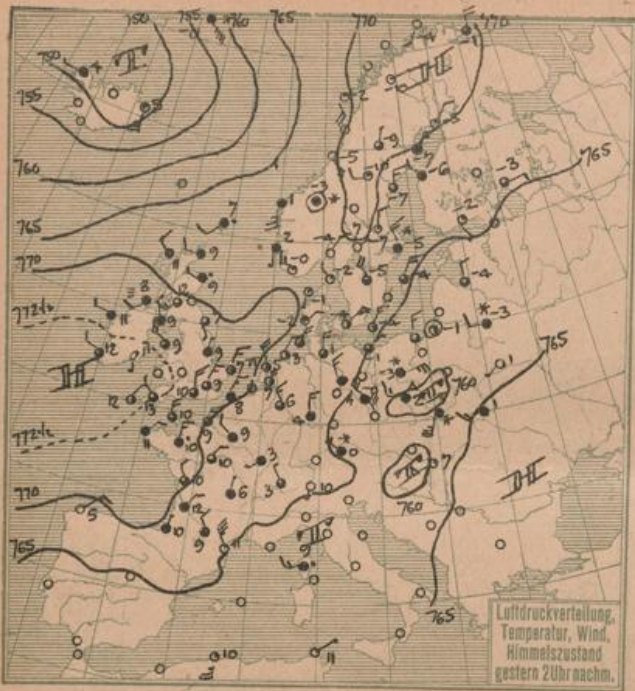
HEUTE MORGEN 8 UHR

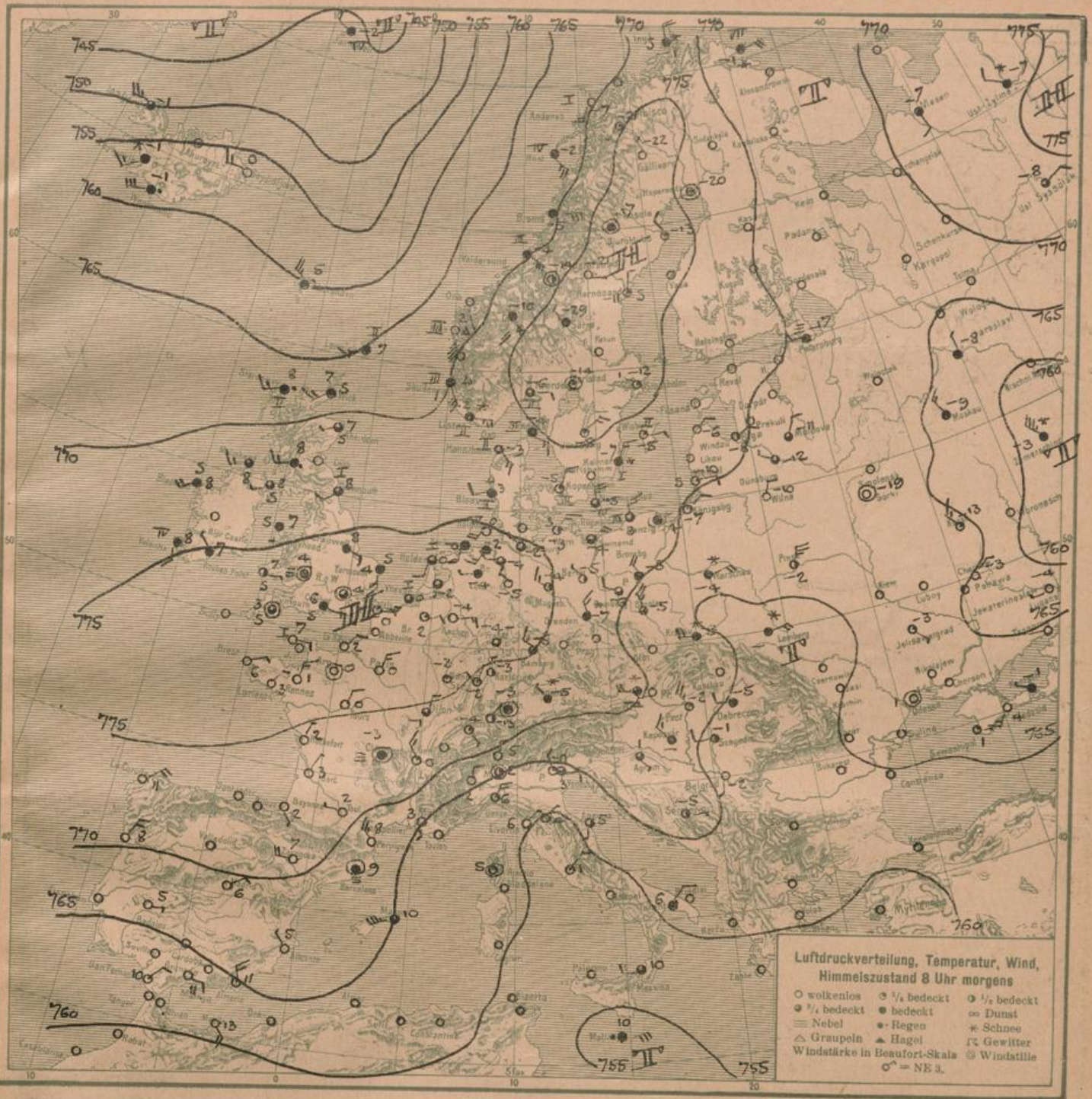
DEUTSCHE STATIONEN	Luftdruck	Wind	Wetter	Temp.	Luftdruck Char. u. Wind	W	Sichtweite in km	Wolken	Rel. Feuchtigkeit	Niederschlag	Min. See
Borkum	776.3	SW	2	0	+0.5	2	20	10/10	ca-m	0	0
Wheven	66.9	SW	3	10	-2	+1.0	1	2	10/10	ca-m	0
Helgoland	74.2	SW	4	bed.							4
Riesewalds	74.8	WNW	1	12	-2	+1.0	1	20	10/10	ca-m	0
Bremen	76.0	W	2	0	+0	+1.0	1	10	10/10	ca-m	0
Hamburg	78.6	NW	1	12	-2	+1.0	0	4	10/10	ca-m	0
Gr. Borstel		WNW	1	12	-3		0				7
Kiel											
Warnemünde	72.6	NE	3	01	-3	+3.0	0	2	10/10	ca-m	0
Swinamünde	72.3	NE	4	0	-4	+1.5	17	50	10/10	ca-m	0
Rügenwaldmünde	70.7	N	4	3/4 bed.	-3	+1.5	2				0
Danzig	70.5	Stille		01	1	+2.0	7	20	10/10	ca-m	0
Königsberg	65.6										0
Memel	71.1	E	2	00	-10	+1.5	1	10	10/10	ca-m	0
Aachen	77.1	E	3	01	-4	+1.5	0	4	10/10	ca-m	0
Lüdingen	77.0	W	1	11	-4	+3.0	0	0	10/10	ca-m	0
Raumover	67.0	NW	2	01	-5	+1.5	0	20	10/10	ca-m	0
Magdeburg	76.9	NW	3	0	-4	+1.0	1	20	10/10	ca-m	0
Dresden	73.7	NW	5	05	-7	+1.0	7	2	10/10	ca-m	0
Berlin	73.8	NW	1	01	-5	+1.0	1	4	10/10	ca-m	0
Grünberg 1/8 Sch.	72.9	WNW	2	17	-6	+2.0	7	10	10/10	ca-m	0
Breslau	71.0	NW	5	17	-5	+1.5	7	20	10/10	ca-m	0
Frankfurt a/M.	76.5	NNE	2	01	-4	+2.0	7	50	10/10	ca-m	0
Karlsruhe	74.8	N	1	01	-3	+1.0	0	30	10/10	ca-m	0
Friedrichshafen	74.9	Stille		0	-3	+1.0	5	10	10/10	ca-m	0
Bamberg	75.5	NW	3	01	-6		0	1	50	10/10	ca-m
München	74.0	NNE	1	00	-5	+1.5	7	2	10/10	ca-m	0
Strassburg	75.1	NNE	2	01	-2	+1.5	0	20	10/10	ca-m	0
Posen	77.5	NW	6	0	-5	+1.0	1	20	10/10	ca-m	0
Kahler Asten 852	7	ENE	1	01	-4	+1.0	0	20	10/10	ca-m	0
Brocken 1148	62.2	N	6	01	-13	+1.0	7	0.2	10/10	ca-m	0
Fichtelberg 1213	60.9	NW	8	01	-14	+1.0	7	0.05	10/10	ca-m	0
Schneekoppe 1603											
Zugspitze 2964	524.3	WNW	3	01	-21	0	7	0.05	10/10	ca-m	0

*Es beobachten: Dresden 8⁰⁵a, Karlsruhe 7¹⁵a, Schneekoppe 7⁰⁵a, Zugspitze 7¹⁵a. Luftdruck der Bergstationen nicht auf Schwere und N-Meerespiegel reduziert.

Montag, den 16. März 1925

DEUTSCHE





ALLGEMEINE ÜBERSICHT 8 Uhr morgens: Montag, den 16. März 1925

Ein starker Luftdruckanstieg, der zuerst über Skandinavien in die Erscheinung trat, und besonders Trogängen in der Höhe der Atmosphäre zuzuschreiben sein wird, führte gestern zur raschen Ausbildung eines Hochs über Skandinavien. Im Laufe des Tages griff der Druckanstieg auf Großbritannien und Dänemark über, wo durch Lufttransport aus dem skandinavischen und nordrussischen Kältereservoir unterstützt die Temperatur nachts stellenweise auf -7° herunterging.

Die gestern noch über Mitteldeutschland gelegene Depression, die besonders in Mitteln und Süddeutschland noch Schneefall brachte, ist unter Abflachung nach Südosten in Abwanderung begriffen. Die Dismercyklone hat sich neuerdings wieder vertieft und wird wahrscheinlich bald einen Ausläufer nach der Nordsee entwickeln, der eine erneute Durchbrechung der Hochdruckbrücke einleiten kann.

WETTERAUSSICHTEN AN DER DEUTSCHEN KÜSTE für Dienstag, den 17. März 1925

NORDSEE, westl. OSTSEE Schwache bis mäßige Winde aus Nord bis West, heiter oder wolkig, vereinzelt leichte Schneefälle, wenig wärmer, Nachtfrost, Küsten Nebelgefahr.

mittlere OSTSEE. (Ww. Swinemünde:) Stöhnige bis frische nördliche, später umlaufende und nach Westlichen Richtungen drückende Winde, teils heiter, teils wolkig, strichweise Schnee, später zunehmende Temperatur.

östl. OSTSEE. (Ww. Königsberg:) Schwache bis mäßige nordöstliche Winde, vorwiegend heiter, trocken, nachts ziemlich drange Kälte, tags über etwas gelinder.

Sturmwarnungen:

14

NACH AUFZEICHNUNGEN DER REGISTRIERAPPARATE ZU HAMBURG SEIT GESTERN 8 UHR MORGENS (M.E.Z.)

STUNDE	9	10	11	12m	1	2	3	4	5	6	7	8	9	10	11	12n	1	2	3	4	5	6	7	8	
Thermograph																									
Barograph	59.6	60.5	61.8	62.5	63.2	63.8	64.5	64.9	65.7	66.4	67.2	67.9	68.4	69.0	69.5	69.9	70.2	70.4	70.5	70.6	70.8	71.1	71.2	71.7	
Anemograph	Richtung	NNE	NNE	NNE	N	N	N	N	N	NNE	N	N	N	N	NNE	NNE	NNE	NNE	NNE	NNE	NNE	NNE	NNE	NNE	
	m.p.5.	6.0	6.1	6.9	6.1	6.0	6.3	7.0	7.5	7.9	8.0	8.5	8.1	8.0	8.0	8.4	8.1	8.0	8.0	8.0	8.0	8.0	8.0	8.0	
Sonnenscheindauer in Min		20	20	15	30	60	15	30	35	55	15	-	-	-	-	-	-	-	-	-	-	-	-	-	

STATION	Gestern nachm. 2Uhr				Gestern abend 7Uhr				Heute morgen 8Uhr				STATION	Gestern nachm. 2Uhr				Gestern abend 7Uhr				Heute morgen 8Uhr			
	Luft-druck	Wind	Sichtweite in km	See	Luft-druck	Wind	Sichtweite in km	See	Luft-druck	Wind	Sichtweite in km	See		Luft-druck	Wind	Sichtweite in km	See	Luft-druck	Wind	Sichtweite in km	See	Luft-druck	Wind	Sichtweite in km	See
Wien	766	N 8	-	-	68.3	W 3	-	-	70.2	W 4	-	-	Venedig	7	-	-	-	61.3	S 2	20	-	64.7	E 2	20	-
Zürich									72.7	NE 1	0	-	La Coruña	67	NE 3	-	-								
Helder	68.3	NNW	20	-	72.4	ENE 3	20	-	76.4	S 2	10	1	Malta					60.3	ESE 4	20	-	54.8	ENE 6	10	-
Vibingen									77.5	SW 3	20	1	Rochefort	61.8	NNW 2	20	-	69.5	N 2	4	-	73.6	NNE 1	4	-
Kopenhagen	67.7	NE 5	50	-	69.8	NNW 3	20	3	75.3	NNE 3	20	3	Bayonne	69.9	N 1	10	-	67.2	N 1	10	-	74.2	SE 1	4	-
Skagen	68.1	NW 1	20	-	70.3	NNW 1	20	1	79.0	ESE 3	10	2	Dillon	68.1	SW 1	2	-	69.2	Stille	2	-	73.6	NNE 2	20	-
Hansholm	68.6	S 1	50	-	70.1	NW 2	50	2	73.8	SE 3	20	2	Calais	70.4	NNE 3	20	-	72.1	NE 3	10	-	76.5	E 1	10	-
Haparanda	70.1	NNE 2	250	-	71.6	N 2	250	-	74.6	Stille	50	-	Brest	71.6	NE 2	20	-	73.0	NE 2	250	-	76.4	ENE 2	20	-
Hermösand	68.6	N 3	250	-	71.2	N 2	250	-	75.8	N 1	250	4	Paris	67.1	NW 2	2	-	70.6	NNE 4	10	-				
Strökhölm	66.6	NNW 3	10	-	69.9	N 3	20	-	75.4	NNW 1	20	2	Toulon												
Wisby	65.3	NNE 3	250	-	67.1	N 7	-	3	73.5	ENE 2	250	2	Lerwick	66.2	SW 2	10	-					66.8	SW 3	20	2
Jirgä	72.3	SW 2	250	-	72.9	W 2	250	0	70.4	N 4	10	0	Scilly	72.5	NNE 1	50	-								
Vädersund	69.3	SE 4	250	-	70.0	ESE 5	250	3	67.5	SE 6	50	3	Valentia	72.7	NNW 1	250	-	73.1	WSW 2	250	4	75.3	S 2	50	4
Utsire	69.2	S 1	250	-	70.3	SE 1	250	3	70.6	SSE 6	10	3	Stornoway	69.3	NW 2	20	-	69.9	W 1	20	0	68.0	WSW 3	20	2
Helingsfors	66.0	SSE 1	20	-	67.5	Stille	0.2	-					Tynemouth	70.5	SSE 1	10	-	71.6	SSE 1	10	1	76.6	SW 2	10	1
Reval													Yarmouth	72.8	NNE 3	20	-	73.1	NNE 2	20	0	76.0	SSW 3	10	0
Pinsk	67.2	SW 1	10	-	65.1	NNE 1	10	-	66.0	NNE 5	10	-	Holyhead	72.2	NNW 3	20	-	72.9	Stille	50	0	74.7	S 1	10	0
Prag													Calshot	71.2	N 3	10	-	72.6	ESE 3	10	0	76.7	ESE 3	10	0
Budapest	63.3	SW 2	-	-					64.7	NW 5	-	-	Thorshavn					63.8	WSW 3	20	-	53.5	NW 5	4	-
Belgrad									63.8	S 1	20	-	Seydisfjord	50.1	S 5	-	-	47.8	S 5	4	-	55.9	W 3	4	-
Tarent					63.6	S 3	4	-	61.2	NE 2	20	-	Spitzbergen	73.5	SSW 2	250	-					71.1	SSE 5	250	-
Horta					66	NE 5	-	-					Bären Insel	72.9	Stille	250	-					71.6	ESE 4	250	-

AUFSTIEGE

STATION	Wind in m/s.	Seehöhe	Zeit	Boden	200	500	1000	1500	2000	2500	3000	3500	4000	4500	5000	Bemerkungen
Hindenburg	122m	7a		Stille	Stille	Stille	Stille	Stille	Stille	Stille	Stille	Stille	Stille	Stille	Stille	
Praxen	60			Stille	Stille	Stille	Stille	Stille	Stille	Stille	Stille	Stille	Stille	Stille	Stille	Sichtweite bis 10 km
Maria				Stille	Stille	Stille	Stille	Stille	Stille	Stille	Stille	Stille	Stille	Stille	Stille	
Püscheldorf				Stille	Stille	Stille	Stille	Stille	Stille	Stille	Stille	Stille	Stille	Stille	Stille	
Landau				Stille	Stille	Stille	Stille	Stille	Stille	Stille	Stille	Stille	Stille	Stille	Stille	
Malta				Stille	Stille	Stille	Stille	Stille	Stille	Stille	Stille	Stille	Stille	Stille	Stille	
Rostock	37m	8a		Stille	Stille	Stille	Stille	Stille	Stille	Stille	Stille	Stille	Stille	Stille	Stille	
Friedrichshafen	40m	7a		Stille	Stille	Stille	Stille	Stille	Stille	Stille	Stille	Stille	Stille	Stille	Stille	
Rostock	37m			Stille	Stille	Stille	Stille	Stille	Stille	Stille	Stille	Stille	Stille	Stille	Stille	
Aachen	8a			Stille	Stille	Stille	Stille	Stille	Stille	Stille	Stille	Stille	Stille	Stille	Stille	
De Bilt				Stille	Stille	Stille	Stille	Stille	Stille	Stille	Stille	Stille	Stille	Stille	Stille	
Felixstowe				Stille	Stille	Stille	Stille	Stille	Stille	Stille	Stille	Stille	Stille	Stille	Stille	
Hindenburg	122m	7a		Stille	Stille	Stille	Stille	Stille	Stille	Stille	Stille	Stille	Stille	Stille	Stille	
Valentianna	6a			Stille	Stille	Stille	Stille	Stille	Stille	Stille	Stille	Stille	Stille	Stille	Stille	
Dijon				Stille	Stille	Stille	Stille	Stille	Stille	Stille	Stille	Stille	Stille	Stille	Stille	
Gleymont				Stille	Stille	Stille	Stille	Stille	Stille	Stille	Stille	Stille	Stille	Stille	Stille	
Mete				Stille	Stille	Stille	Stille	Stille	Stille	Stille	Stille	Stille	Stille	Stille	Stille	
Epinal				Stille	Stille	Stille	Stille	Stille	Stille	Stille	Stille	Stille	Stille	Stille	Stille	
Turin	8a			Stille	Stille	Stille	Stille	Stille	Stille	Stille	Stille	Stille	Stille	Stille	Stille	
Padua				Stille	Stille	Stille	Stille	Stille	Stille	Stille	Stille	Stille	Stille	Stille	Stille	
Leuchars				Stille	Stille	Stille	Stille	Stille	Stille	Stille	Stille	Stille	Stille	Stille	Stille	
Shatwick				Stille	Stille	Stille	Stille	Stille	Stille	Stille	Stille	Stille	Stille	Stille	Stille	
Cranwell				Stille	Stille	Stille	Stille	Stille	Stille	Stille	Stille	Stille	Stille	Stille	Stille	
Calshot				Stille	Stille	Stille	Stille	Stille	Stille	Stille	Stille	Stille	Stille	Stille	Stille	
Hindenburg	122m	8a		Stille	Stille	Stille	Stille	Stille	Stille	Stille	Stille	Stille	Stille	Stille	Stille	
Plymouth	7a			Stille	Stille	Stille	Stille	Stille	Stille	Stille	Stille	Stille	Stille	Stille	Stille	
Danzig	7a			Stille	Stille	Stille	Stille	Stille	Stille	Stille	Stille	Stille	Stille	Stille	Stille	

SCHIFFSMELDUNGEN

Datum	Zeit	Breite	Länge v. Gr.	Luft-druck	Wind	Wetter	Temp. Luft/Wasser	W	Sichtweite in km	Wolken	See	Dünung aus	Datum	Zeit	Breite	Länge v. Gr.	Luft-druck	Wind	Wetter	Temp. Luft/Wasser	W	Sichtweite in km	Wolken	See	Dünung aus
15. III	2a	54° N	14° W	768	SW 2	8a	-	-	20	-	1	NW	16. III	2a	53° N	16° W	751	SW 6	8a	10	8	5	50	1/10	SW
"	"	54° N	16° W	76	SW 5	11	-	-	20	-	6	SW	"	"	54° N	15° W	73	SW 8	11	11	8	50	1/10	SW	
"	2a	53° N	17° W	66	WSW 5	10	-	-	50	-	1	W	"	"	53° N	16° W	73	SW 3	10	9	2	20	1/10	SW	
"	"	53° N	17° W	72	SE 1	11	11	2	50	1/10	SW	"	"	53° N	16° W	68	NW 5	10	9	10	4	50	1/10	SW	
"	"	53° N	18° W	70	S 6	10	7	4	50	1/10	SW	"	"	53° N	18° W	73	SW 4	11	10	11	2	50	1/10	SW	
"	"	55° N	11° W	67	SW 3	11	8	10	50	1/10	SW	"	"	55° N	10° W	73	ESE 3	10	11	10	5	50	1/10	SW	
"	"	55° N	13° W	66	WSW 5	10	10	10	50	1/10	SW	"	"	55° N	13° W	74	S 3	01	9	12	0	50	1/10	SW	