

WETTERBERICHT DER DEUTSCHEN SEEWARTE

JAHRGANG 50 Nr. 77

VERLAGSORT HAMBURG

Mittwoch, 18. März 1925

Mitteleuropäische Zeit — Luftdruck reduziert auf 0° Temperatur, N-Meerespiegel. Schwere in 45° Breite — Temperatur in Grad Celsius — Windst. nach Beaufortskala (12 = Orkan) — Wetter: 00 bis 09 wolkenlos bis halb bedeckt, 10-19 halb bis ganz bedeckt, 20-29 Dunst oder Nebel, 30-39 Schauer, 40-49 Rieselregen, 50-59 sonstiger Regen, 60-69 Schnee, 70-79 Regen und Schnee gemischt, 80-89 Graupeln oder Hagel, 90-99 Gewitter — W = Witterungsverlauf seit der letzten Beobachtung: 0 = wolkenlos bis halb bedeckt, 1 = wolkig, 2 = anhaltend ganz bedeckt, 3 = Dunst oder Nebel, 4 = dichter Nebel, 5 = Schauer, 6 = Regen oder Rieselregen, 7 = Schnee, 8 = Graupeln oder Hagel, 9 = Gewitter — Relative Feuchtigkeit: 0 = 95-100%, 9 = 90-94%, 8 = 80-89%, 7 = 70-79%, 6 = 60-69%, 5 = 50-59%, 4 = 40-49%, 3 = 30-39%, 2 = 20-29%, 1 = 10-19%.

NACHMITTAG UND ABEND DES VORTAGES

DEUTSCHE STATIONEN	NACHMITTAG 2 UHR								ABEND 7 UHR																
	Luftdruck	Wind	Wetter	Temp.	Luftdruck Char. u. Änd.	W	Sichtweite in Km	Wolken	Rel. Feuchtigk.	Min.	Max.	See	Luftdruck	Wind	Wetter	Temp.	Luftdruck Char. u. Änd.	W	Sichtweite in Km	Wolken	Rel. Feuchtigk.	Min.	Max.	See	
Borkum	7 65	N	3	10	6	+2.0	1	10	8/10	ci - cu	5	7	7 45	NNE	2	11	4	+1.0	2	20	10/10	ci - cu	7	0	-1
Helgoland		NNE	4	10							3			NE	5	bed.									4
Ritmülsalpe	65.5	NW	4	25	3		3	0.5		Nebel	0		67.2	N	3	26	2	+1.0	3	4	10/10	str.	0	1	3
Bremen													67.4	N	3	21	2	+1.5	4	2	10/10	str.	0	0.2	3
Hamburg	66.2	SW		11	1	-0.5	7	4	10/10		7	69.6	N	1	27	2	+1.5	4	0.5		Nebel	0	2	2	
Kiel	66.9	SW	1	27	2		6			Nebel	7	68.4	N	2	11	1	+1.5	6	0.2	10/10	str.	0	0.6	2	
Warnemünde												67.5	Stille		11	0	+0.5	2	4	10/10	str.	7	3	3	
Swinemünde	67.9	SW	3	61	0	-1.0	7	4	10/10	str.	0	67.9	SW	1	11	0	+0.5	7	2	10/10	str.	6	0.4	1	
Rügenwaldermünde												68.9	SW	3	bed.	-1	+0.5								2
Danzig	70.1	SW	3	11	1	-1.0	0	20	10/10	str.	8	69.3	SW	1	11	-1	+0.5	0	1	10	10/10	ci - str.	8	0	2
Königsberg	70.4	W	4	11	-1	-0.5	1	10	8/10	str.	5	70.2	SE	1	11	-3		0	1	10	10/10	ci - str.	4	0	-1
Memel	68.3	W	2	10	1	0	1	2	10/10	str.	6	68.5	NW	5	10	5	+0.5	5	50	10/10	ci - str.	8	3	7	
Aachen	68.9	NW	3	11	6	-0.5	6	10	10/10	str.	0	68.1	W	1	11	4	+0.5	1	2	10/10	str.	7	3	2	
Löninge												69.0	NW	2	29	1	+1.0	3	0.2		Nebel	7	3	2	
Hannover	66.9	S	2	17	2	-0.2	7	2	10/10	str.	7	67.3	SW	1	17	0	+1.0	7	50	10/10	str.	5	2	1	
Magdeburg	67.2	S	2	61	1	-1.0	7	4	10/10	str.	8	68.7	ES	3	11	-0	+0.5	1	20	10/10	ci - str.	6	0	2	
Dresden	69.0	SW	3	11	1	-1.0	1	10	10/10	str.	5	68.3	W	1	11	1	+0.5	1	2	10/10	str.	7	3	2	
Berlin	68.1	SW	1	11	1	-2.0	7	10	10/10	str.	0	70.1	SSW	1	61	2	0	0	0	10/10	str.	5	0	1	
Grünberg 1500												70.5	ES	2	01	-2	+1.0	0	50	10/10	str.	7	0	-0	
Breslau	70.5	SE	2	01	-1	-1.0	1	20	10/10	str.	4	68.6	W	2	21	-3		0	7	1	10/10	Nebel	8	4	-0
Frankfurt 4/M.	69.3	SW	0	68	-2	-1.5	7	1	10/10	str.	8	69.0	SE	1	61	-2	-0.5	1	4	10/10	str.	3	0.1	2	
Friedrichshafen												69.5	W	2	61	-3		0	7	10	10/10	str.	6	5	0
Bamberg												69.8	SW	2	61	-1	-0.5	7	2	10/10	str.	7	2	0	
Karlsruhe												69.9	Stille		61	-1		0	4	10/10	str.				
München	70.6	Stille		11	-1	-0.5	1	50	8/10	ci - str.	3	71.0	SE	1	01	-7		0	1	4	10/10	str.	0		
Strassburg																									
Posen	71.5	S	3	11	-2	-1.0	1	10	10/10	ci - str.	8														
Kahler Asten 852		NW	3	27	-2	-1.0	7	0.5	10/10	str.	0														
Brocken 1148																									
Fichtelberg 1213																									
Schneekoppe 1603																									
Zugspitze 2964																									

Es beobachten statt um 2p und 7p: Kiel und Warnemünde um 8p, Aachen um 2¹⁵p, Dresden um 2⁰⁵p und 7¹⁵p, Bamberg um 9¹⁵p, K. Asten 2⁰⁰p, Brocken 2¹⁵p, Schneekoppe 9⁰⁵p, Zugspitze 2¹⁵p, 9¹⁵p — Luftdruck der Bergstationen nicht auf Schwere und N-Meerespiegel reduziert.

KÜSTENSTATIONEN UND FEUERSCHIFFE

NACHMITTAG und ABEND des VORTAGES	
List	7p NNE 2-4 bed. See 2 Temp. 4
Bülk	6p 705.8 NW 2 Temp. 2 Sicht 6.0 km See 0 6p 705.0 NW 2 Temp. 2 Sicht 6.0 km See 0 7p 704.2 W 6 - 26 - 1 - 2 - 3
Arkona	7p SW 4 bed. See 4
Aussenjade	
Marienleuchte	6p 702.6 SSW 1 WWP Temp. 3 Sicht 6.2 km See 1 7p 720.0 SSW 1 - 27 - 2 - 2 - 1
Borkumriff	6p 705.7 NE NW 0 Temp. 5 W-T 6 7.0 cu 7p 705.0 NW 5 - 11 - 5 10/10 W-T See 4
Amrumbank	6p NNE 4 bed. See 2 W-T 2 7p NNE 5 bed. See 2 W-T 2
Adlergrund	7p NW 3 bed. See 2 Sicht 6 km
Borkum	6p 707.0 S WWP Temp. 7
HEUTE MORGEN	
List	11.2 NW 2 heiter gute Sicht See 1
Bülk	8.2 770.4 NW 3 WW 1 Temp. 1 Sicht 6.0 km See 0 11.2 770.6 W 2 - 10 - 1 - über 0 - 0
Arkona	8.2 NE 1 bed. ruhig
Aussenjade	
Marienleuchte	8.2 770.5 NNE 3 WW 1 Temp. 1 Sicht 6.2 km See 2 11.2 770.1 NNE 2 - 10 - 2 - 10 - 2
Borkumriff	8.2 770.6 SE 2 WW 1 - 3 Sicht 6 km W-T 6 See 3
Amrumbank	
Adlergrund	8.2 NNE 3 WW 1 See 2 Beobachtung 6.0 km 11.2 W 3 - 2 Borkum See 2 W-T 2
Borkum	11.2 770.2 NNE 2 WW 1 Temp. 4

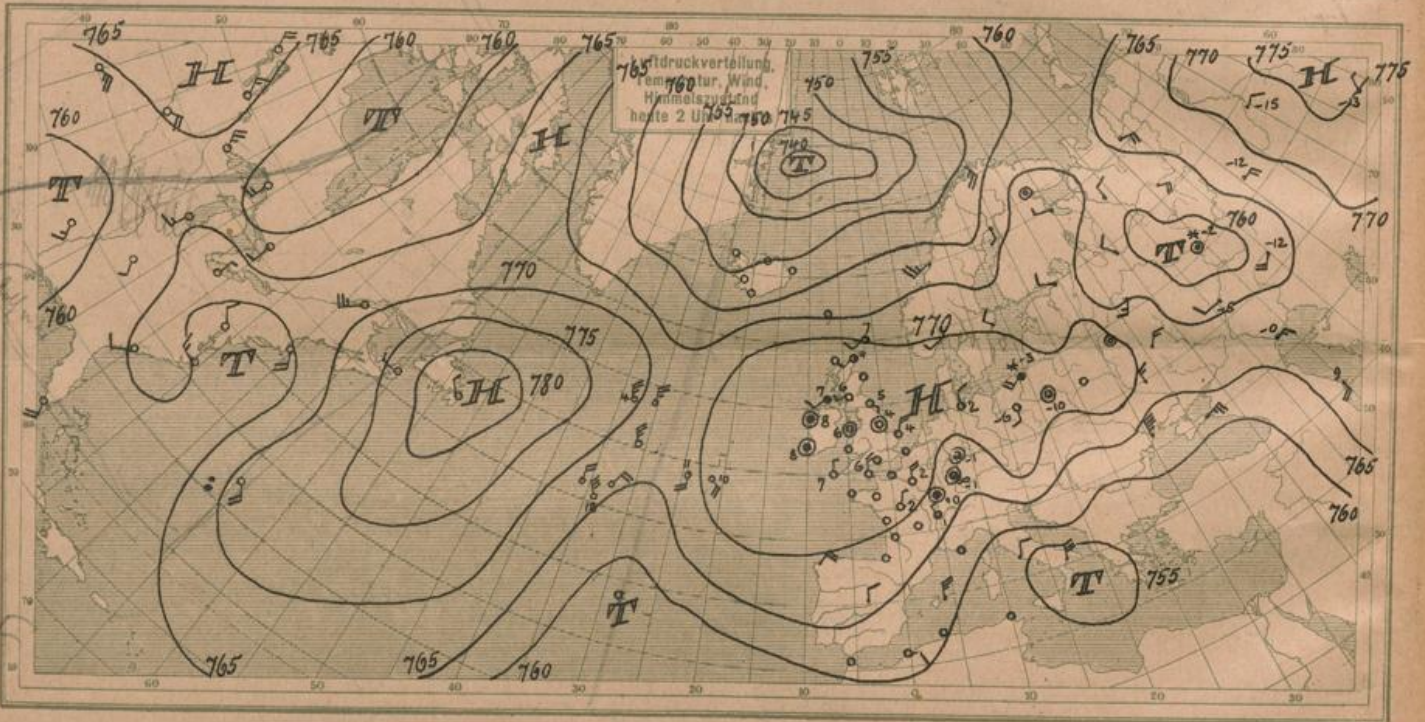
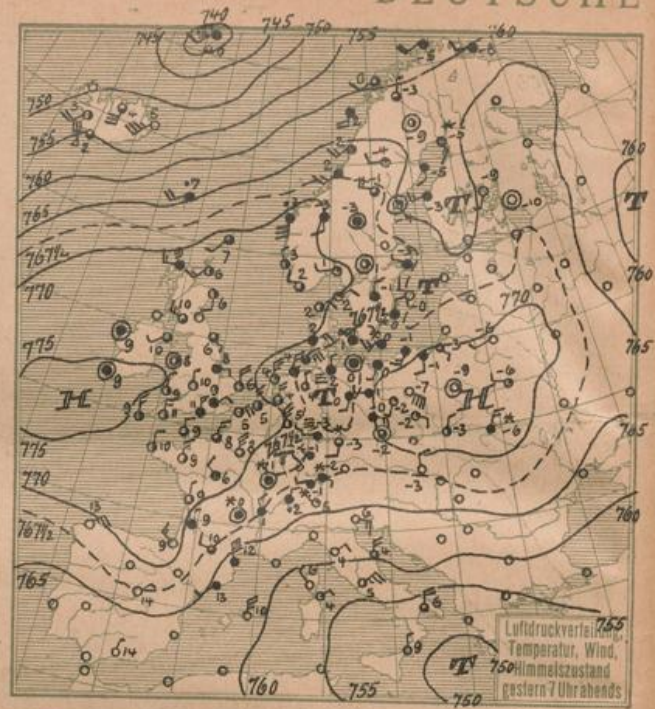
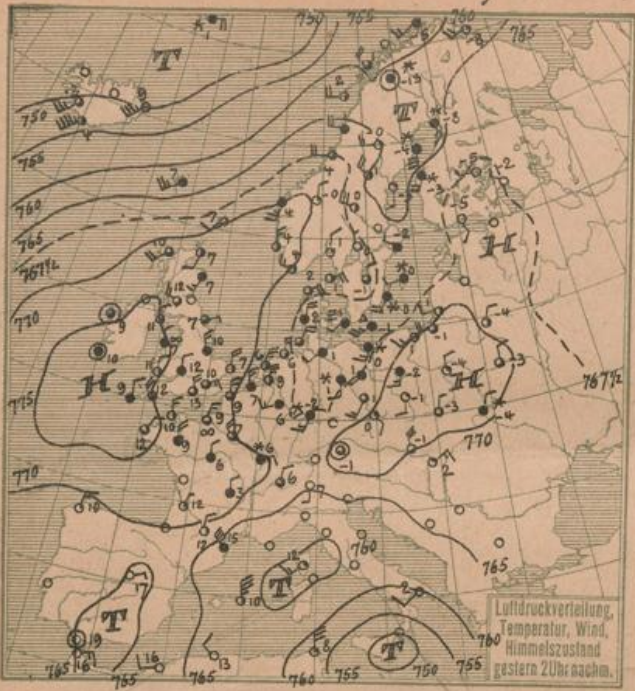
HEUTE MORGEN 8 UHR

DEUTSCHE STATIONEN	Luftdruck	Wind	Wetter	Temp.	Luftdruck Char. u. Änd.	W	Sichtweite in Km	Wolken	Rel. Feuchtigk.	Min.	Max.	See	
Borkum	7 73.1	ENE	2	10	2		1	20	8/10	ci	8	0	-1
W'haven	73.7	NE	4	11	2		1	10	10/10	ci - str.	8	0	1
Helgoland	73.1	NNE	3	10	0						0	1	2
Ritmülsalpe	72.3	NE	2	11	1	+1.0	2	4	10/10	str.	0	0.1	-0
Bremen	67.7	N	3	21	1	+1.5	3	2	10/10	str.	0	0	-1
Hamburg	72.9	NNE	1	27	1	+1.5	4	0.5		Nebel	9	0.2	1
Gr. Borsfel		Stille		27	1						0	1	-1
Kiel	73.0	NE	2	11	1	+1.5	6	0	10/10	str.	0	0.3	-1
Warnemünde	72.6	W	2	11	1	+1.0	2	10	10/10	str.	5	0	-1
Swinemünde	71.7	Stille		21	0	+1.0	2	2	10/10	str.	8	0	-1
Rügenwaldermünde	70.7	SW	3	6	0	0.8	8	10	10/10	ci - str.	0	-5	2
Danzig	71.9	SW	3	61	-2	+0.5	3	4	10/10	str.	9	0.5	-3
Königsberg	70.6	SW	3	8	-3		0	4	10/10	str.	2	0	5
Memel													
Aachen	72.9	NNE	3	10	1	+1.5	3	1	10/10	ci - str.	0	1	1
Löninge	72.2	NE	1	11	1	+3.0	2	0.2	10/10	str.	9	0	1
Hannover	72.5	N	1	27	0		6	0.2		Nebel	7	0	0
Magdeburg	72.5	NE	1	29	-2	+1.5	2	0.2			0	2	
Dresden	73.2	SE	2	20	-5	+1.0	0	2	10/10	str.	7	0	-2
Berlin	72.3	Stille		11	-1	+1.0	1	2	10/10	str.	7	0	-2
Grünberg 1500	74.1	SE	2	12	-6	0	0.05	10/10	str.	5	0	-2	
Breslau	73.2	NE	2	01	-6	+1.0	0	4	10/10	str.	8	0	-8
Frankfurt 4/M.	72.5	ENE	1	11	-1	+1.5	7	2	10/10	str.	8	0.2	-1
Karlsruhe	71.1	NE	2	01	-5	+1.0	7	10	10/10	str.	8	2	-7
Friedrichshafen	70.5	NNE	2	01	-5	+1.0	7	10	10/10	str.	8	2	-7
Bamberg	72.2	NW	1	24	-7	+1.0	7	0.5			9	2	-8
München	72.6	Stille		00	-9	+2.0	3	10	10/10	ci - str.	9	0	-13
Strassburg	70.8	NNE	2	11	-1	+1.0	0	10	10/10	str.	9	0	-7
Posen	73.5	S	2	11	-5	+1.0	2	4	10/10	str.	9	0	-7
Kahler Asten 852		N	3	27	-3	+1.0	3	0.5	10/10	str.	0	0	-5
Brocken 1148	6 68.8	NNE	4	28	-5	+1.0	4	0.2		Nebel	0	0	-5
Fichtelberg 1213	6 61.8	SE	2	01	-8	+1.0	3	4	10/10	str.	0	0	-10
Schneekoppe 1603													
Zugspitze 2964	5 23.9	ENE	3	30	-18		0	7	50	wolkenlos	0	0	-14

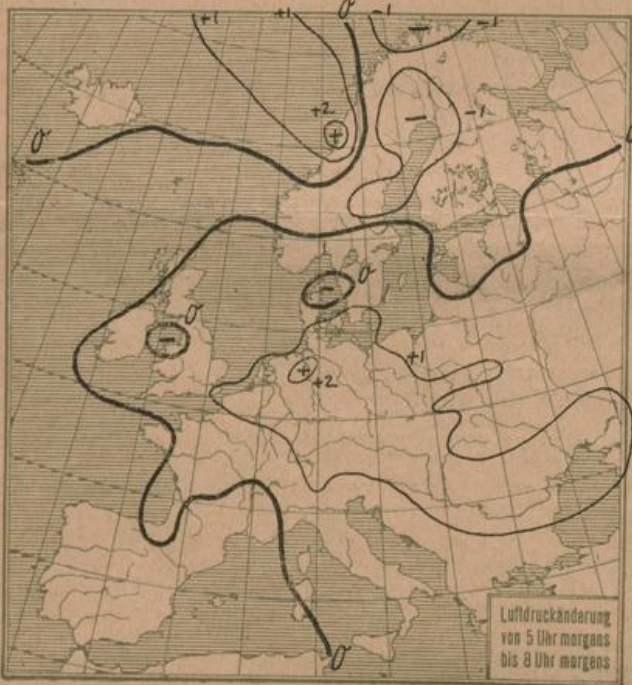
Es beobachten: Dresden 8⁰⁵a, Karlsruhe 7¹⁵a, Schneekoppe 7⁰⁵a, Zugspitze 7¹⁵a Luftdruck der Bergstationen nicht auf Schwere und N-Meerespiegel reduziert.

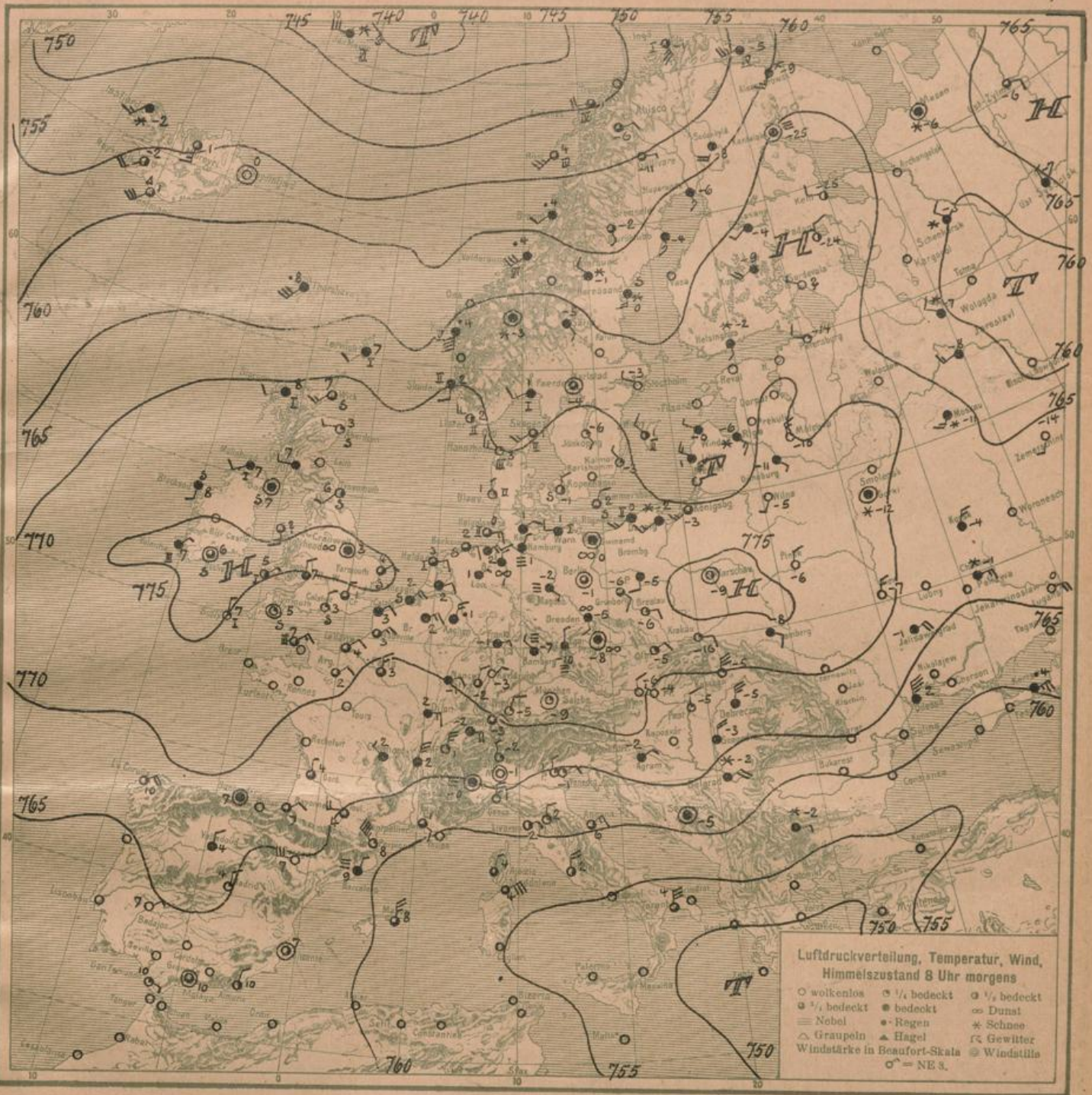
Mittwoch, d. 18. Marzo 1925.

DEUTSCHE



Hoch Tief





ALLGEMEINE ÜBERSICHT 8 Uhr morgens: Mittwoch, den 18. März 1925.

Auch nachdem auf der Rückseite der Nordsee-Depression im Laufe des gestrigen Tages nördliche Luftströmung die südliche abgelöst hatte, blieb doch weiterhin Tauwetter bestehen, da der Luftkörper in dem nachdrängenden Hochdruckgebiet warm ist. Der Druck steigt kräftig und ständig und das Steigen breitet sich über das ganze Areal des ganzen Tiefdruckgebietes aus, ohne daß gleichwertige Temperaturerniedrigung stattgefunden hätte. Dies zeigt, daß primäre Wirkungen der Höhe mit im Spiele sind die bald eine Verschmelzung der Hochdruckkerne über Irland-England und Polen hervorbringen werden. Im Bereiche der stark aufgefüllten Tiefenrinne über dem Stromgebiet der Elbe war heute früh ausgedehnte Nebelbedeckung. Kräftiger Frost bis zu -10° herrscht noch in Süddeutschland. Auf dem Atlantik reicht zunächst eine flache Tiefenmulde weit südwärts bis zu den Azoren. Dahinter folgt ein sehr kräftiges Hochdruckgebiet, dessen Kern mit 785 mm schon östlich Neu-Fundland den atlantischen Ozean betreten hat.

WETTERAUSSICHTEN AN DER DEUTSCHEN KÜSTE für Donnerstag, den 19. März 1925.

NORDSEE, westl. OSTSEE: Wenig Luftbewegung, viel Dunst und Nebel, tags teilweise aufheiternd, trocken, Temperatur wenig verändert, Gefahr leichter Nachfröste noch nicht beseitigt.

mittlere OSTSEE: (Ww. Swinemünde): Schwache Winde aus veränderlichen Richtungen, trübe bis neblig, leichte Niederschläge, Temperatur nahe Gefrierpunkt.

östl. OSTSEE: (Ww. Königsberg): Schwachwindig, teils heiter teils neblig, keine nennenswerten Niederschläge, nachts Frost, tagsüber gelinder.

Sturmwarnungen:

S. Tummerer

NACH AUFEICHNUNGEN DER REGISTRIERAPPARATE ZU HAMBURG SEIT GESTERN 8 UHR MORGENS (M.E.Z.)

Table with columns for STUNDE (9-12n, 1-8) and STATION (Wien, Zürich, Halder, Vilzingen, Kopenhagen, Skagen, etc.). Rows contain weather data like Thermograph, Barograph, Anemograph, and Sonnenscheindauer.

AUFSTIEGE

Table with columns for STATION, Wind in m/s, Seehöhe, Zeit, Boden, 200, 500, 1000, 1500, 2000, 2500, 3000, 3500, 4000, 4500, 5000, Bemerkungen. Includes stations like Friedrichshaf., Jumbenberg, Skabwick, etc.

SCHIFFSMELDUNGEN

Table with columns for Datum, Zeit, Breite, Länge v. Gr., Luftdruck, Wind, Wetter, Temp., Sichtweite, Wolken, See, Dünung, etc. Lists ship reports with various coordinates and weather conditions.