

WETTERBERICHT DER DEUTSCHEN SEEWARTE

JAHRGANG 50 Nr. 81

VERLAGSORT HAMBURG

Samstag, d. 22. März 1925

Mitteleuropäische Zeit — Luftdruck reduziert auf 0° Temperatur, N-Meerespiegel. Schwere in 45° Breite — Temperatur in Grad Celsius — Windst. nach Beaufortskala (12 = Orkan) — Wetter: 0 bis 09 wolkenlos bis halb bedeckt, 10-19 halb bis ganz bedeckt, 20-29 Dunst oder Nebel, 30-39 Schauer, 40-49 Rieselregen, 50-59 sonstiger Regen, 60-69 Schnee, 70-79 Regen und Schnee gemischt, 80-89 Graupeln oder Hagel, 90-99 Gewitter — W = Witterungsverlauf seit der letzten Beobachtung: 0 = wolkenlos bis halb bedeckt, 1 = wolkig, 2 = anhaltend ganz bedeckt, 3 = Dunst oder Nebel, 4 = dichter Nebel, 5 = Schauer, 6 = Regen oder Rieselregen, 7 = Schnee, 8 = Graupeln oder Hagel, 9 = Gewitter — Relative Feuchtigkeit: 0 = 95-100%, 1 = 90-94%, 2 = 80-89%, 3 = 70-79%, 4 = 60-69%, 5 = 50-59%, 6 = 40-49%, 7 = 30-39%, 8 = 20-29%, 9 = 10-19%.

NACHMITTAG UND ABEND DES VORTAGES

DEUTSCHE STATIONEN	NACHMITTAG 2 UHR								ABEND 7 UHR																
	Luftdruck	Wind	Wetter	Temp.	Luftdruck (Char. u. Änd.)	W	Sichtweite in km	Wolken	Rel. Feuchtigk.	See	Luftdruck	Wind	Wetter	Temp.	Luftdruck (Char. u. Änd.)	W	Sichtweite in km	Wolken	Rel. Feuchtigk.	Nieder-schlag	Max. See				
Borkum	756.4	NW	1	12	5	+1.5	0	10	7/10	an-wol	-	758.3	W	3	12	3	0	10	7/10	an-wol	3	5	0		
Helgoland		NW	2	11	0	0	1	50	1/10	1/10 an-wol	3	56.2	NW	2	01	2	0	5	20	1/10	1/10 an-wol	8	0.1	6	
Altenwalde	54.0	H	2	11	0	0	1	50	1/10	1/10 an-wol	6	57.5	NW	2	11	3	+1.0	1	10	2/10	1/10 an-wol	8	0.1	6	
Bremen												57.4	NW	3	00	3	+0.5	7	4	2/10	1/10 an-wol	7	1	5	
Hamburg	56.2	N	3	12	5	+0.5	5	10	8/10	1/10 an-wol	6	57.3	W	2	01	1	+0.5	0	1	1/10	1/10 an-wol	6	0	4	
Kiel	57.0	NE	1	11	4	0	1	50	1/10	1/10 an-wol	8	55.1	NW	2	01	3	0	2	5/10	1/10 an-wol	0	0	0		
Warnemünde												54.9	H	3	51	1	+1.5	7	1	1/10	1/10 an-wol	9	5	4	
Swinmünde												55.6	SW	2	Regen		0	9						2	
Rügenwaldermünde												56.2	SE	1	01	3	-0.5	6	2	1/10	1/10 an-wol	4	3	4	
Danzig	56.7	SE	1	7	2	-1.0	7	0.5	10	1/10	an-wol	9	55.7	SE	2	51	2	-0.5	6	1	1/10	1/10 an-wol	0	5	9
Königsberg	56.1	E	3	7	2	-0.5	7	10	10	1/10	an-wol	9	55.5	SE	1	7	0	7	0.5	10	1/10	1/10 an-wol	9	1	1
Memel	56.2	WSW	2	02	3	0	1	10	2	1/10	an-wol	0	54.9	H	4	17	2	+0.5	7	50	1/10	1/10 an-wol	4	0	6
Aachen	58.8	H	3	11	4	+0.5	7	50	1/10	1/10 an-wol	7	58.9	NW	1	11	3	+1.0	7	0.5	10	1/10	1/10 an-wol	7	2	6
Löningen												57.2	H	3	71	1	+1.5	7	4	1/10	1/10 an-wol	4	3	6	
Hannover	56.4	NW	3	7	2	+0.5	7	10	10	1/10	an-wol	9	56.2	WSW	3	11	3	+1.0	6	10	1/10	1/10 an-wol	8	1	5
Magdeburg	54.9	NW	3	6	2	+0.5	7	10	10	1/10	an-wol	9	55.0	NW	3	11	2	+1.5	6	2	1/10	1/10 an-wol	8	1	5
Dresden	54.9	SW	4	11	5	+0.5	1	10	10	1/10	an-wol	6	56.1	SW	1	11	5	0	2	1/10	1/10 an-wol	8	0.1	6	
Berlin	53.7	WSW	1	11	4	0	9	10	10	1/10	an-wol	7	58.3	NW	2	11	3	+1.5	6	20	1/10	1/10 an-wol	9	2	7
Grünberg 1/800												58.3	NE	1	11	4	+1.5	5	10	1/10	1/10 an-wol	8	0.1	9	
Breslau	56.7	SW	3	11	6	-1.0	1	10	10	1/10	an-wol	6	58.1	W	1	11	3	0	2	1/10	1/10 an-wol	7	1	6	
Frankfurt a/M.	58.4	WNW	1	7	3	0	6	10	10	1/10	an-wol	7	58.8	NW	3	11	2	+1.5	6	2	1/10	1/10 an-wol	8	1	5
Friedrichshafen												56.1	SW	1	11	5	0	2	1/10	1/10 an-wol	8	0.1	6		
Bamberg												58.3	NW	2	11	3	+1.5	6	20	1/10	1/10 an-wol	9	2	7	
Karlsruhe												58.3	NE	1	11	4	+1.5	5	10	1/10	1/10 an-wol	8	0.1	9	
München	58.4	W	1	11	6	-1.0	2	10	10	1/10	an-wol	6	58.1	W	1	11	3	0	2	1/10	1/10 an-wol	7	1	6	
Strassburg	57.0	WSW	3	11	9	-0.5	6	50	10	1/10	an-wol	8	56.0	SW	3	11	1	0	5	4	1/10	1/10 an-wol	4	0.4	6
Posen	55.6	SW	5	13	3	-1.0	5	4	10	1/10	an-wol	8													
Kahler Asten 852																									
Brocken 1148																									
Fichtelberg 1213																									
Schneekoppe 1603																									
Zugspitze 2964																									

*Es beobachten statt um 2 p und 7 p: Kiel und Warnemünde um 8 p, Aachen um 2¹⁶ p, Dresden um 2³⁰ p und 7³⁰ p, Bamberg um 9¹⁰ p, K' Asten 2⁴⁰ p, Brocken 2¹⁵ p, Schneekoppe 2³⁰ p, Zugspitze 2¹⁶ p, 9¹⁶ p — Luftdruck der Bergstationen nicht auf Schwere und N-Meerespiegel reduziert.

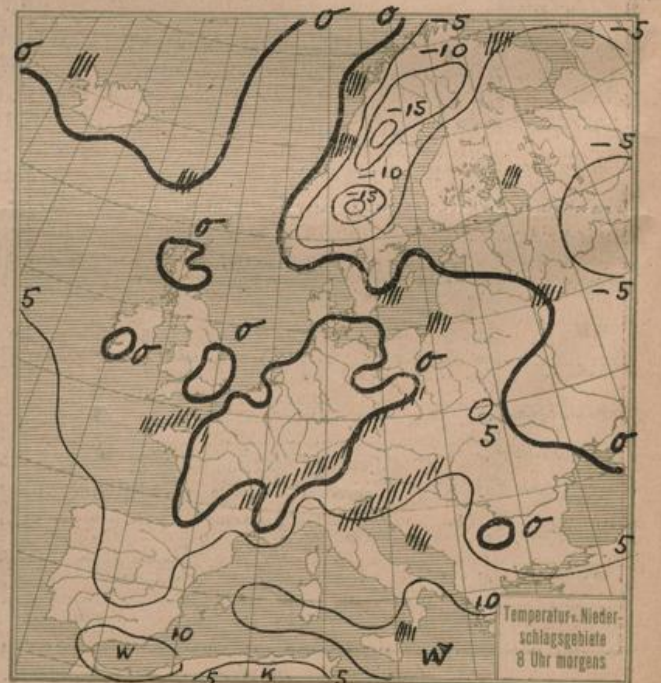
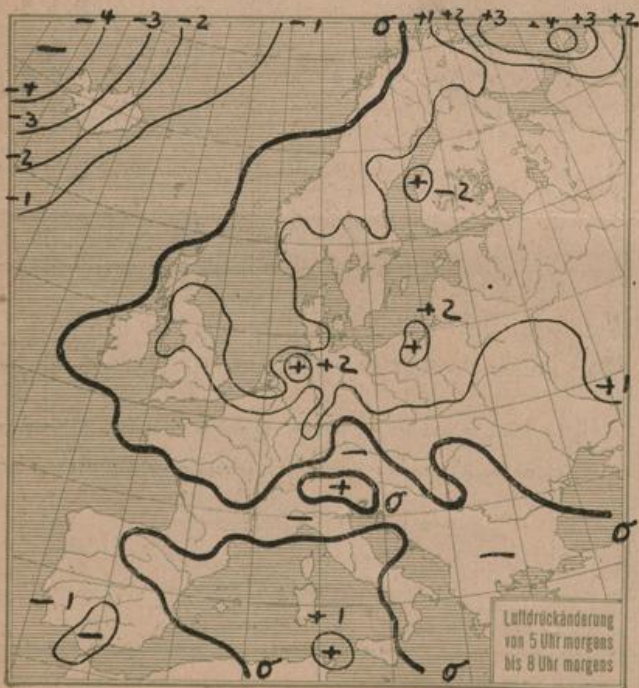
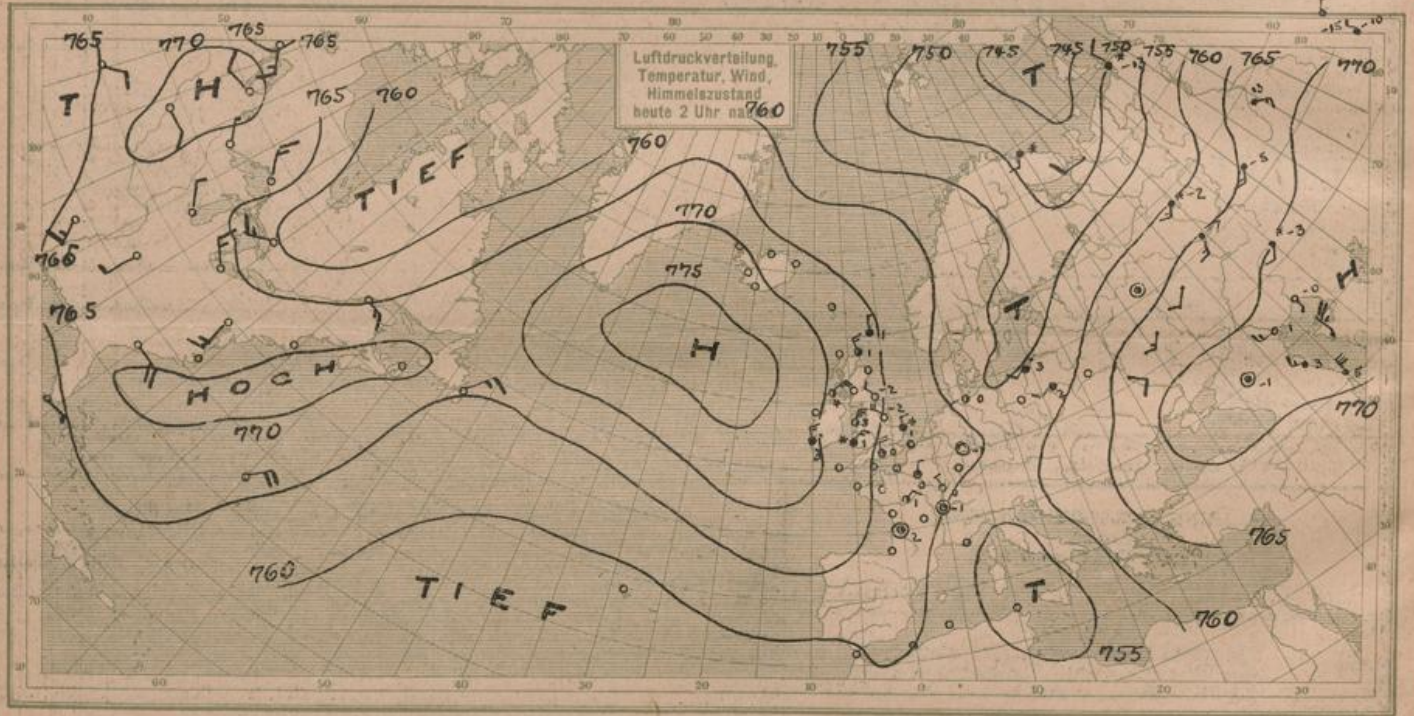
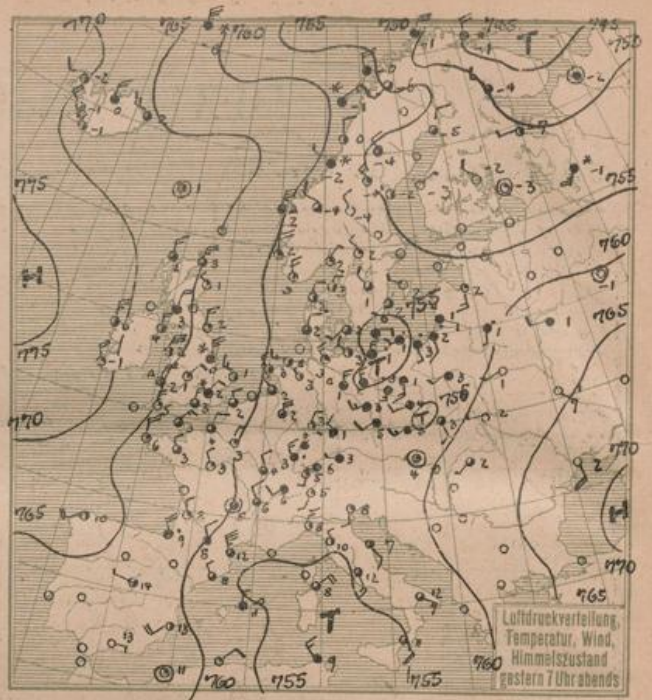
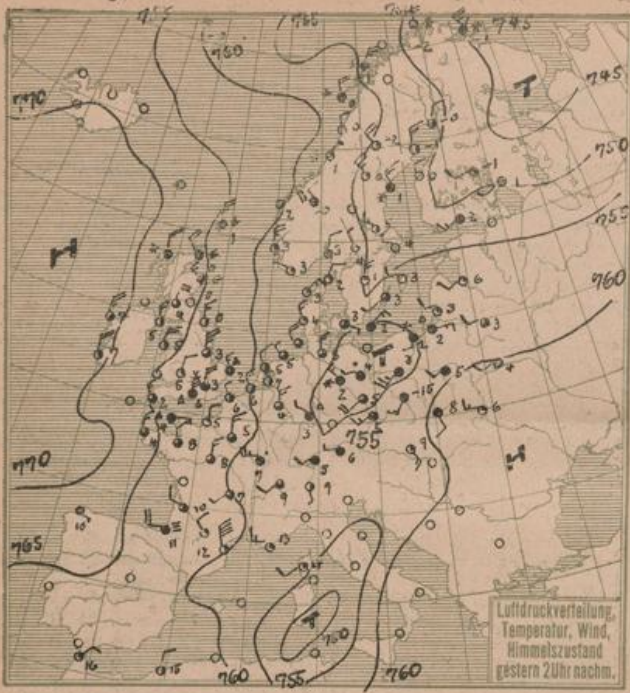
KÜSTENSTATIONEN UND FEUERSCHIFFE

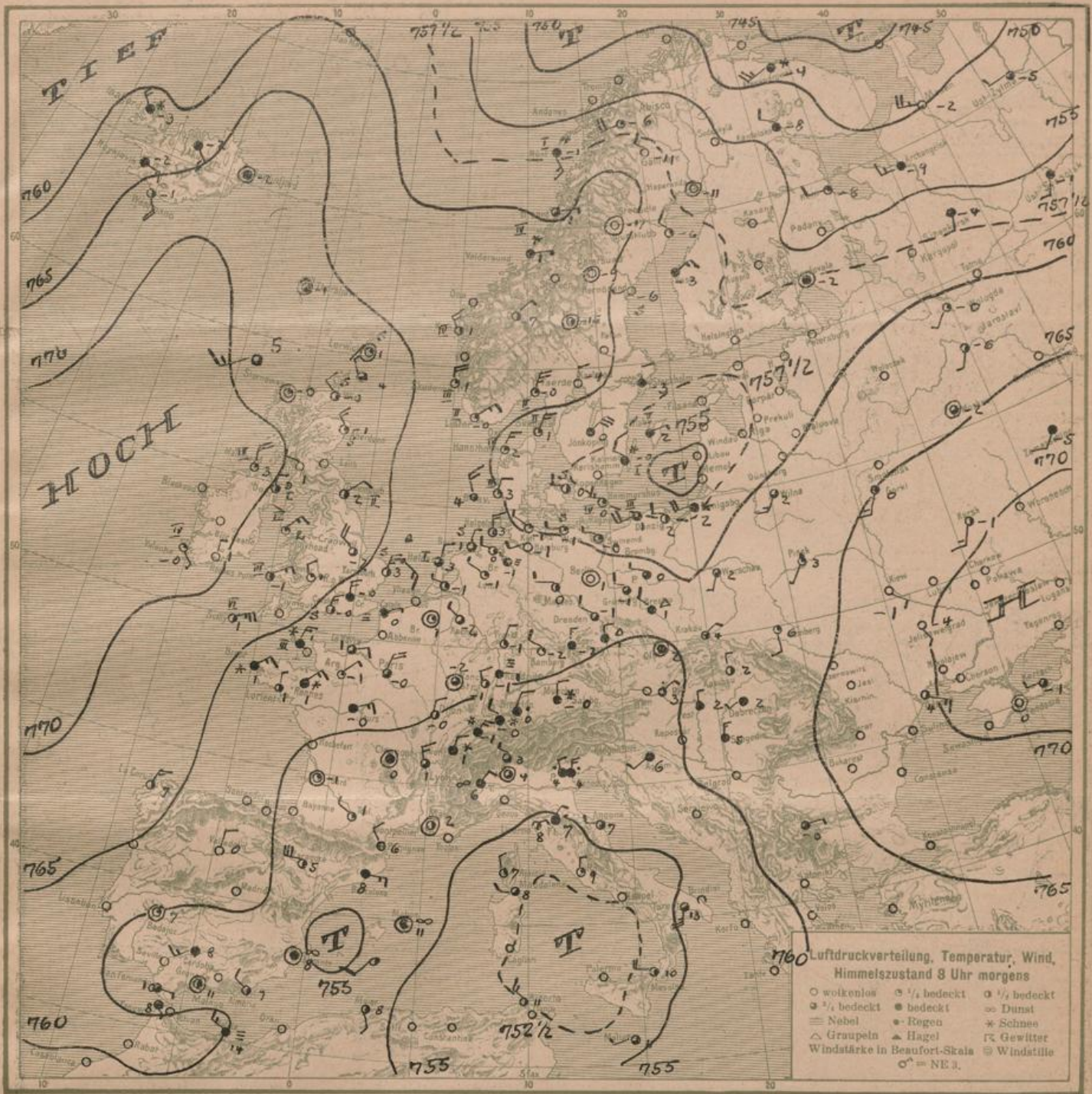
NACHMITTAG und ABEND des VORTAGES	
List	2p NW 2, heiter, See 2
Bülk	2p NW 2, leicht bewölkt, gute Sicht, See 2
Arkona	2p 754.0 H 3, Wetter II, T 3, Sicht > 50 Km., See 1
Aussenjade	2p 755.9 WSW 1, 00, T 3, 750, 10
Marientleuchte	2p 755.6 WNW 3, Wetter 01, T 0, Sicht 50 Km., See 0
Borkumriff	2p 757.4 H 4, Wetter 01, L T 6, W T 5, 3/10 an-wol
Amrumbank	2p 757.4 WNW 4, 35, L T 4, W T 5, 3/10 an-wol, See 3
Adlergrund	2p N 3, heiter, See 2
Borkum	5p 758.4 NW 2, Wetter 10, T 3
HEUTE MORGEN	
List	6a NW 1, leicht bewölkt, gute Sicht, See 2
Bülk	6a 757.1 WSW 3, Wetter II, T 3, Sicht > 50 Km., See 1
Arkona	6a W 2, heiter, See 3
Aussenjade	6a H 2, heiter, See 1
Marientleuchte	6a 761.0 WNW 1, Wetter 00, T 2, Sicht 50 Km., See 0
Borkumriff	6a 762.4 WNW 3, 01, T 6, 50, 10
Amrumbank	6a 761.6 NE 3, Wetter 01, L T 4, W T 6, 5/10 an-wol, See 3
Adlergrund	6a WNW 2, Dornhalm, nicht klar, wolkig, See 2
Borkum	11a 763.3 NE 2, Wetter II, T 10

HEUTE MORGEN 8 UHR

DEUTSCHE STATIONEN	Luftdruck	Wind	Wetter	Temp.	Luftdruck (Char. u. Änd.)	W	Sichtweite in km	Wolken	Rel. Feuchtigk.	Nieder-schlag	Min. See	
Borkum	761.2	NE	1	12	+1.0	2	20	3/10	an-wol	0	0	
W'haven	811.2	WNW	2	09	+1.5	7	10	1/10	1/10 an-wol	9	0.6	
Helgoland	59.5	N	3	00	0	0	0	1/10	1/10 an-wol	0	0	
Altenwalde												
Bremen	60.3	WNW	1	24	-1	+1.0	5	50	1/10	1/10 an-wol	8	0.2
Hamburg	60.8	WSW	1	24	-1	+1.0	0	20	1/10	1/10 an-wol	8	0
St. Borstel												
Kiel	60.5	NW	1	01	-1	+1.0	0	3	1/10	1/10 an-wol	7	0
Warnemünde	60.4	W	1	01	-1	+0.5	0	20	1/10	1/10 an-wol	0	0
Swinmünde	59.2	WNW	1	01	-1	+1.5	0	10	3/10	1/10 an-wol	0	0
Rügenwaldermünde	58.3	WSW	4	24	bed.	+0.5	9				9	6
Danzig	59.0	W	2	02	2	+2.5	1	50	3/10	1/10 an-wol	8	0
Königsberg	57.4	WSW	5	33	2	+1.5	6	4	8/10	1/10 an-wol	4	2
Memel												
Aachen	62.3	NW	1	10	-2	+1.0	3	1	3/10	1/10 an-wol	8	0
Löningen	61.9	NW	1	00	-1	+2.0	0	2	3/10	1/10 an-wol	8	0
Magdeburg	61.2	W	1	12	0	+1.0	7	10	1/10	1/10 an-wol	8	0.1
Dresden	61.2	NW	1	11	-1	+1.0	7	50	1/10	1/10 an-wol	0	1
Berlin	60.8	Stille	0	1	+1.5	0	4		wolkig		8	0
Grünberg 1/800	62.0	WNW	2	11	-1	+1.0	7	10	3/10	1/10 an-wol	4	0.5
Breslau	62.0	NW	2	7	1	+1.5	6	2	1/10	1/10 an-wol	0	0.1
Frankfurt a/M.	61.8	NNE	1	01	-1	+0.5	0	50	1/10	1/10 an-wol	8	0
Karlsruhe	60.6	E	1	27	-1	+1.0	4	0.5	Nebel		0	0.1
Friedrichshafen	58.9	NNE	2	51	0	0	7	10	1/10	1/10 an-wol	8	0.1
Bamberg	61.3	NW	2	01	-2	+0.5	7	0.2	1/10	1/10 an-wol	8	0
München	59.0	H	1	65	0	0	7	4	1/10	1/10 an-wol	0	0.4
Strassburg	60.8	NW	2	11	-1	+0.5	10					
Posen	61.3	WNW	1	11	0	+1.5	7	10	1/10	1/10 an-wol	8	0.1
Kahler Asten 852												
Brocken 1148	637.8	NW	5	25	-7	+1.0	8	0.2	Nebel		0	0.3
Fichtelberg 1213	652.0	NW	1	27	-7	+1.0	4	0.05			0	0.2
Schneekoppe 1603												
Zugspitze 2964	518.0	SE	1	29	-12	0	7	0.05	1/10	1/10 an-wol	0	0

*Es beobachten: Dresden 8⁰⁰ a, Karlsruhe 7³⁰ a, Schneekoppe 7³⁰ a, Zugspitze 7³⁰ a, Luftdruck der Bergstationen nicht auf Schwere und N-Meerespiegel reduziert.





ALLGEMEINE ÜBERSICHT 8 Uhr morgens: Sonntag, 22. März 1925.

Der gestern über Mitteldeutschland liegende Randwirbel der nordischen Depression hat sich erheblich verflacht und in nordöstlicher Richtung bis zur südlichen Ostsee zurückgezogen. Das gestern erwähnte erste Glied der neuen Zyklonenfamilie ist heute einwandfrei nördlich Island erkennbar, wo in der letzten Nacht ein kräftiger Luftdruckfall angesetzt hat. Die weitere Zuführung kalter polarer Luft in unser Gebiet ist damit abgeschnitten. Auf unsere Witterung wird eine neue Zyklone noch keinen Einfluß gewinnen.

Die Luftdruckunterschiede über Europa sind recht gering. Gestützt auf die tiefen Temperaturen über Großbritannien, Frankreich, Mitteleuropa und Österreich-Ungarn scheint sich eine Brücke zwischen dem ozeanischen Hoch und dem über Südrussland lagernden zu entwickeln. Diese Entwicklung wird für unser Wetter ausschlaggebend sein. Strahlungseinfüsse werden für die Temperaturen bestimmend sein.

WETTERAUSSICHTEN AN DER DEUTSCHEN KÜSTE für Montag, 23. März 1925.

NORDSEE, westl. OSTSEE Schwache umlaufende Winde, heiter, sunstig, zunehmende Bewölkung, geringer Nachtfrost.

mittlere OSTSEE: Wie Nordsee.

östl. OSTSEE: (W. Königsberg) Schwache bis mäßige nördliche Winde, vorübergehende Besserung, Nachlassen der Nieder- schläge und etwas kälter.

Windwarnungen (W. Swinemünde) Gestern 5²⁵ p.m. Gefahr zeitweiser starker Nord- bis Nordwestböen. Signalball. Heute 11⁴ zunächst vorüber, Signalball abnehmen.

f.

NACH AUFZEICHNUNGEN DER REGISTRIERAPPARATE ZU HAMBURG SEIT GESTERN 8 UHR MORGENS (M.E.Z.)

Table with columns for STUNDE (9-12n, 1-8) and STATION (Wien, Zürich, etc.). Rows include Thermograph, Barograph, Anemograph, and Sonnenscheindauer in Min. Data includes wind direction, speed, and pressure.

AUFSTIEGE

Table with columns for STATION, Wind in m/s, Seehöhe, Zeit, Boden, 200, 500, 1000, 1500, 2000, 2500, 3000, 3500, 4000, 4500, 5000, Bemerkungen. Lists various stations and their ascent data.

SCHIFFSMELDUNGEN

Table with columns for Datum, Zeit, Breite, Länge, Luftdruck, Wind, Wetter, Temp., W, Sichtweite, Wolken, See, Dünung, etc. Lists ship reports with detailed weather and navigation data.