

WETTERBERICHT DER DEUTSCHEN SEEWARTE

JAHRGANG 50 Nr. 82

VERLAGSORT HAMBURG

Montag, 23. März 1925

Mitteleuropäische Zeit — Luftdruck reduziert auf 0° Temperatur, N-Meerespiegel. Schwere in 45° Breite — Temperatur in Grad Celsius — Windstärken nach Beaufortskala (12 = Orkan) — Wetter: 00 bis 09 wolkenlos bis halb bedeckt, 10-19 halb bis ganz bedeckt, 20-29 Dunst oder Nebel, 30-39 Schauer, 40-49 Rieselregen, 50-59 sonstiger Regen, 60-69 Schnee, 70-79 Regen und Schnee gemischt, 80-89 Graupeln oder Hagel, 90-99 Gewitter — W = Witterungsverlauf seit der letzten Beobachtung: 0 = wolkenlos bis halb bedeckt, 1 = wolzig, 2 = anhaltend ganz bedeckt, 3 = Dunst oder Nebel, 4 = dichter Nebel, 5 = Schauer, 6 = Regen oder Rieselregen, 7 = Schnee, 8 = Graupeln oder Hagel, 9 = Gewitter — Relative Feuchtigkeit: 0 = 95-100%, 9 = 90-94%, 8 = 80-89%, 7 = 70-79%, 6 = 60-69%, 5 = 50-59%, 4 = 40-49%, 3 = 30-39%, 2 = 20-29%, 1 = 10-19%.

NACHMITTAG UND ABEND DES VORTAGES

DEUTSCHE STATIONEN	NACHMITTAG 2 UHR								ABEND 7 UHR																	
	Luftdruck	Wind	Wetter	Temp.	Luftdruck Char. u. Änd.	W	Sichtweite in km	Wolken	Rel. Feuchtigk.	Min. Seehöhe	Max. Seehöhe	Luftdruck	Wind	Wetter	Temp.	Luftdruck Char. u. Änd.	W	Sichtweite in km	Wolken	Rel. Feuchtigk.	Min. Seehöhe	Max. Seehöhe				
Borkum	763.0	NW 2	02	7	0.0	0	20	7/10	763.1	NNW 2	01	4	+0.5	0	20	7/10	7	4	-	
Altenwalde Helgoland	61.2	NW 3	01	7	0.0	0	50	7/10	61.9	NE 1	01	4	+0.5	0	50	7/10	7	0	7	
Bremen																										
Hamburg	61.8	NNW 2	11	6	0.0	0	20	7/10	62.7	SSE 3	00	1	+1.0	1	10	7/10	8	0	6	
Kiel	61.2	NE 1	11	4	+0.5	1	-	7/10	63.1	N 1	01	2	+0.5	7	20	7/10	8	0	7	
Warnemünde												63.1	NW 2	01	0	+1.0	0	-	7/10	8	0	5	
Swinamünde	61.2	WSW 2	11	4	+1.0	1	10	7/10	61.1	W 1	01	4	0.0	0	4	7/10	8	0	2	
Rügenwaldermünde												61.4	NNW 1	11	1	+0.5	1	50	7/10	7	0	5	
Danzig	61.5	WSW 1	01	7	+1.0	0	50	7/10	61.6	W 2	00	1	+0.8	1	50	7/10	7	0	5	
Königsberg	61.3	WSW 2	11	5	+1.5	7	10	7/10	62.7	Stille	10	3	+0.5	1	20	7/10	8	0	8	
Memel												62.3	N 1	01	1	+0.5	0	10	7/10	7	0	5	
Aachen	62.6	N 1	12	7	0.0	1	50	7/10	62.9	NNW 1	12	2	0.0	1	20	7/10	8	1	5	
Löningen																										
Hannover																										
Magdeburg	61.9	NNW 2	17	7	-0.5	7	20	7/10	62.5	NNW 1	03	2	0.0	5	20	7/10	7	0.1	7	
Dresden	61.4	N 3	11	3	-0.5	1	50	7/10	63.1	NNW 1	00	4	+0.5	5	20	7/10	6	1	8	
Berlin												61.3	NNE 3	11	2	0.0	6	50	7/10	6	0.2	3	
Grünberg V/Schl.												61.8	N 1	01	4	+0.5	1	2	7/10	5	0	6	
Breslau	61.5	N 2	7.1	1	0.0	2	10	7/10	62.0	N 2	11	3	0.0	20	7/10	6	0	4		
Frankfurt a/M.	61.5	NNE 2	01	4	-1.0	0	260	7/10	61.0	NNW 2	65	0	0.0	6	2	7/10	0	5	2	
Friedrichshafen												62.0	NNE 2	01	3	+0.5	1	20	7/10	5	0	6	
Bamberg												59.1	NNE 1	60	1	+0.5	7	10	7/10	9	0.2	3	
Karlsruhe												61.8	N 2	11	0	0.0	1	20	7/10	7	0	4	
München	58.1	NNE 1	65	0	-1.0	7	2	7/10	58.4	Stille	60	0	0.0	7	4	7/10	0	7	0	
Strassburg	61.7	NNE 4	11	6	+0.5	7	20	7/10	60.5	NNE 3	11	4	+1.0	8	50	7/10	-	-	-	
Posen	62.6	N 1	11	4	+0.5	2	20	7/10	62.3	NE 1	11	3	0.0	2	10	7/10	7	0	5	
Kahler Asten 852																										
Brocken 1148																										
Nichtberg 1213																										
Schneekoppe 1603																										
Zugspitze 2964																										

*) Es beobachten: st. u. 2p und 7p: Kiel und Warnemünde um 8p, Aachen um 2¹⁵p, Dresden um 2⁰⁵p und 7⁰⁵p, Bamberg um 9¹⁵p, K' Asten 2⁴⁰p, Luftdruck der Bergstationen nicht auf Schwere und N-Meerespiegel reduziert.

KÜSTENSTATIONEN UND FEUERSCHIFFE

NACHMITTAG und ABEND des VORTAGES	
List	2p NNW 2, leicht bewölkt, dunstig, See 2
Bülk	7p NNW 2, heiter, gute Sicht, See 2
Arkona	5p 60.2, NW 2, 11, 2, Sicht über 50 km, See 0
Arkona	7p 59.9, WNW 1, 11, 2, " " 50 " " 0
Arkona	Zp. W 3, bedeckt, See 3
Aussenjade	
Marleneuchte	
Borkumriff	2p 63.6, NNE 3, NW 1, See 2
Borkumriff	7p 63.8, N 3, 01, 5, " 3
Amrumbank	2p NNW 2, klar, See 2
Amrumbank	7p NNE 2, klar, See 2
Adlergrund	5p heiter, W 3, See 2, Bornholm sichtbar
Adlergrund	7p heiter, W 3, " 2, Sicht 15 Sm
Borkum	5p 62.6, NW 2, 01, 7

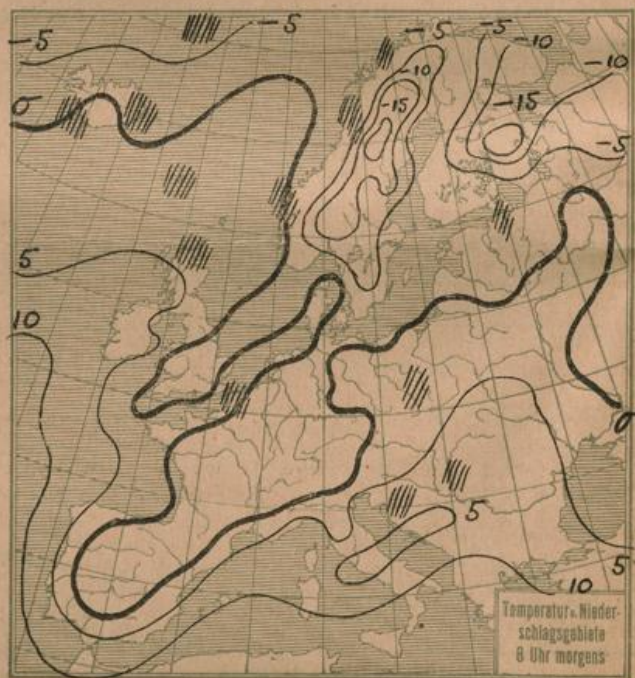
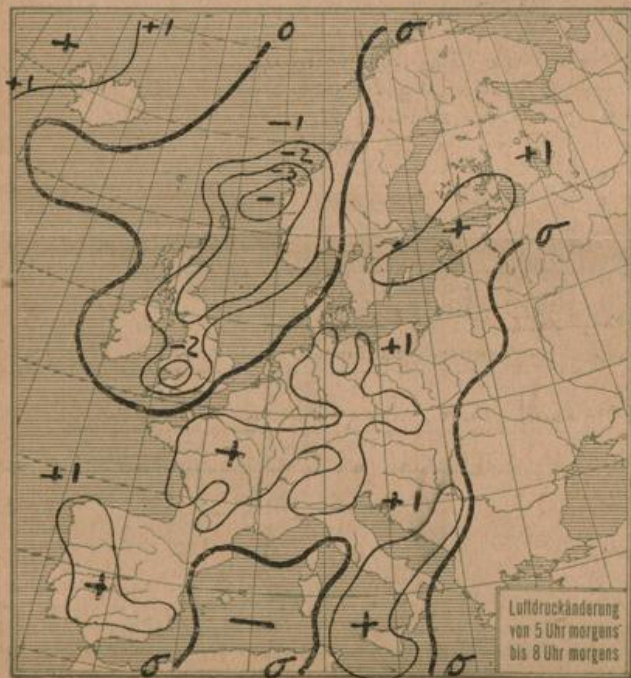
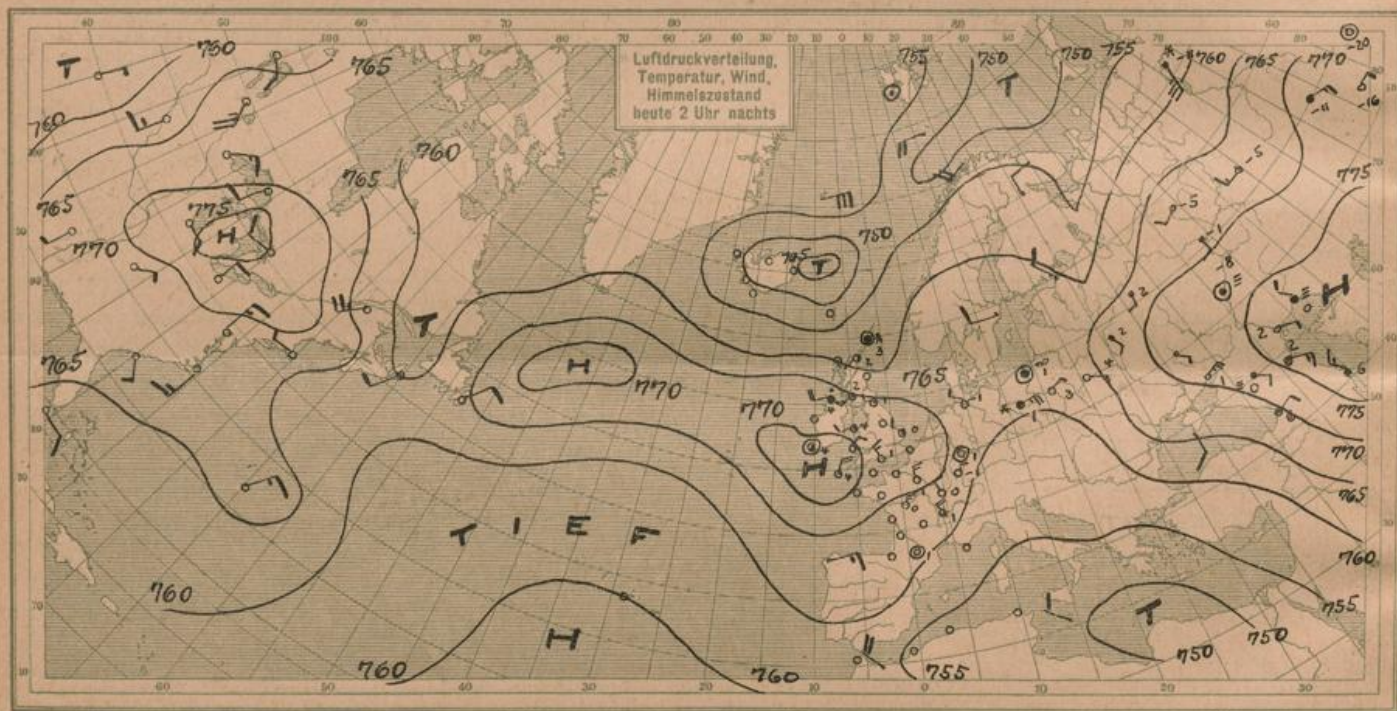
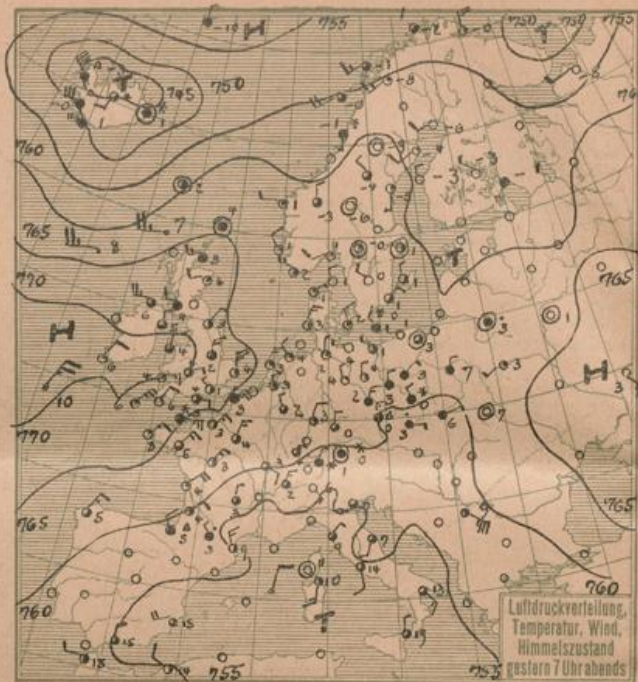
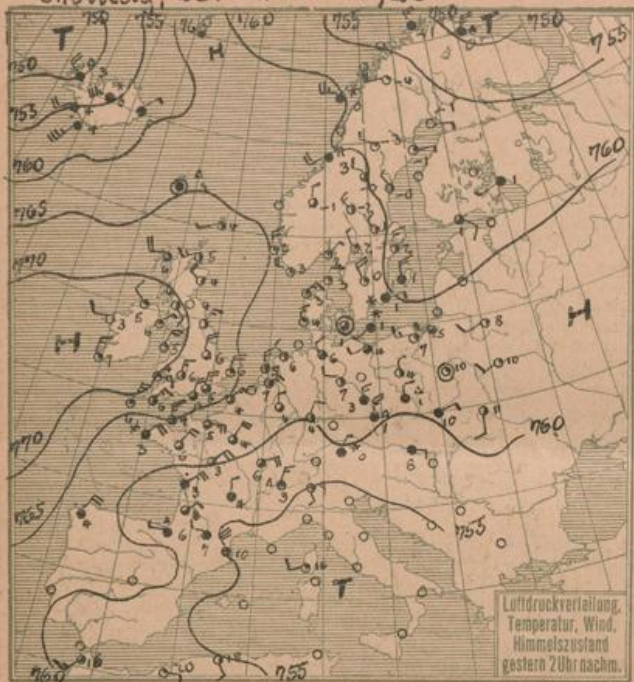
HEUTE MORGEN	
List	8p Stille, heiter, gute Sicht, See 2
Bülk	11a 62.6, Stille, NW 3, 2, 3, Sicht über 50 km, See 0
Arkona	8a N 3, bed., See 2
Arkona	11a W 3, bed., " 2
Aussenjade	8a N.E. 1, heiter, See 1
Marleneuchte	11a 64.3, E 2, NW 3, 2, Sicht 2.4 km, See 0
Borkumriff	8a 64.8, NNE 1, NW 1, See 2
Amrumbank	8a SE 1, klar, See 2
Adlergrund	
Borkum	8a 64.7, SSW 2, NW 2

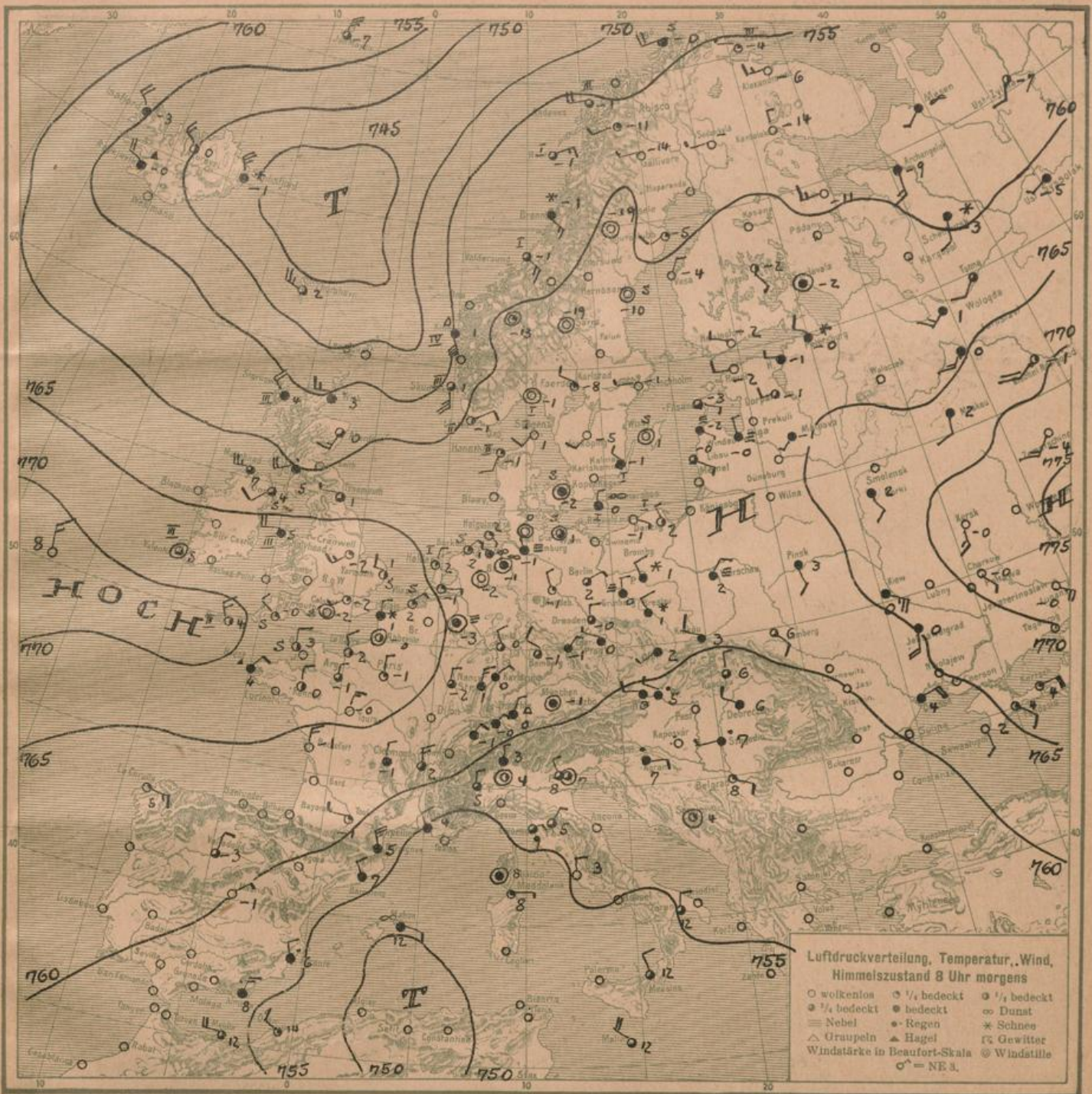
HEUTE MORGEN 8 UHR

DEUTSCHE STATIONEN	Luftdruck	Wind	Wetter	Temp.	Luftdruck Char. u. Änd.	W	Sichtweite in km	Wolken	Rel. Feuchtigk.	Min. Seehöhe	Max. Seehöhe
Borkum	764.5	NE 1	02	2	0.0	1	20	7/10
W'haven	64.5	NW 2	26	1	+0.5	3	2	Dunst
Helgoland											
Altenwalde	63.0	SE 1	1/4 Bed.	2							
Bremen	63.4	NE 1	20	1	+1.0	3	0.50	7/10
Hamburg	64.2	Stille	25	-1	+0.5	3	1	3/10
Kiel	64.6	NNW 1	26	-1	+0.5	0	1	Nebel
Gr. Borstel											
Warnemünde	65.0	Stille	01	0	+1.0	0	-	wolkenlos
Swinamünde	64.5	Stille	10	1	+1.0	1	20	7/10
Rügenwaldermünde	63.2	ESE 1	00	-1	+0.4						
Danzig	62.5	NNW 1	11	2	+0.5	1	10	7/10
Königsberg											
Memel											
Aachen	65.2	Stille	26	-3	0.0	4	1	Nebel
Löningen											
Hannover	64.9	Stille	00	-2	+1.0	7	0.50	wolkenlos
Magdeburg	63.7	NW 1	24	-2	+1.0	2	10	7/10
Dresden	64.3	NNW 1	01	-1	+0.5	0	4	3/10
Berlin	63.2	N 2	11	-0	+1.0	1	20	7/10
Berlin	63.9	EHE 1	10	2	+1.0	1	2	7/10
Grünberg V/Schl.	64.3	N 2	60	0	+0.5	7	10	7/10
Breslau	61.6	NNW 2	60	1	+1.0	7	10	7/10
Frankfurt a/M.	63.6	NNW 2	11	0	+0.5	0	20	7/10
Karlsruhe	61.1	NE 1	11	0	+1.0	1	10	7/10
Friedrichshafen	61.2	NNE 1	70	0	+1.0	2	10	7/10
Bamberg	63.0	NW 2	11	-1	+0.5	1	10	7/10
München	61.3	Stille	11	-1	+0.5	2	4	7/10
Strassburg	62.5	N 3	11	1	+1.0	0	20	7/10
Posen	63.4	NNW 2	60	1	+0.5	7	4	7/10
Kahler Asten 852											
Brocken 1148											
Nichtberg 1213											
Schneekoppe 1603											
Zugspitze 2964											

*) Es beobachten: Dresden 8⁰⁵a, Karlsruhe 7⁴⁵a, Schneekoppe 7⁰⁵a, Zugspitze 7⁴⁵a, Luftdruck der Bergstationen nicht auf Schwere und N-Meerespiegel reduziert.

Montag, 23. März 1925





Luftdruckverteilung, Temperatur, Wind, Himmelszustand 8 Uhr morgens

○ wolkenlos	⊙ 1/4 bedeckt	⊙ 3/4 bedeckt
⊙ 1/2 bedeckt	● bedeckt	∞ Dunst
☁ Nebel	• Regen	* Schnee
△ Graupeln	▲ Hagel	⚡ Gewitter
Windstärke in Beaufort-Skala	⊙ Windstille	○° = NE 3

ALLGEMEINE ÜBERSICHT 8 Uhr morgens: *Mittwoch, 23. März 1925.*

Das gestern als erstes Glied einer neuen Zyklonenfamilie bezeichnete Tief ist südostwärts vorgedrungen und hat dabei das westlich Irland sich befindende Hochdruckgebiet südwärts gedrängt. Einem kräftigen primären Fallgebiet von südöstlicher Bewegungsrichtung hat es seine Entstehung zu verdanken. Die Zufuhr polarer kalter Luft ist dadurch abgeschnitten. Unser Wetter wird unter dem Einfluß von Randstörungen der im Norden vorüberziehenden Depression kommen.

WETTERAUSSICHTEN AN DER DEUTSCHEN KÜSTE für *Dienstag, 24. März 1925.*

- NORDSEE, westl. OSTSEE Mäßige bis frische Winde aus westlichen Richtungen, später rechtsdrehend, zunehmende Bewölkung, geringe Niederschläge, wärmer.
- mittlere OSTSEE: (Wetterw. Swinemünde) Böig auffrischende nach Südwest drehende Winde, wolkig, Niederschläge, wenig Wärmeänderung.
- östl. OSTSEE: (" Königsberg) Wolkig, noch keine oder nur geringe Niederschläge, mild, nachts noch Frostgefahr, später auffrischende südliche Winde.

Sturmwarnungen:

F. Krömer.

NACH ZEICHNUNGEN DER REGISTRIERAPPARATE ZU HAMBURG SEIT GESTERN 8 UHR MORGENS (M.E.Z.)

Table with columns for STUNDE (9-12m, 1-8) and rows for Thermograph, Barograph, Anemograph, and Sonnenscheindauer in Min.

Table with columns for STATION and time periods (Gestern nachm. 2Uhr, Gestern abend 7Uhr, Heute morgen 8Uhr) and rows for various stations like Wien, Zürich, Helldorf, etc.

AUFSTIEGE

Table with columns for STATION, Wind in m/s, Seehöhe, Zeit, Boden, 200, 500, 1000, 1500, 2000, 2500, 3000, 3500, 4000, 4500, 5000, and Bemerkungen.

SCHIFFSMELDUNGEN

Table with columns for Datum, Zeit, Breite, Länge v. Gr., Luftdruck, Wind, Wetter, Temp. Luft/Wasser, Sichtweite in Km, Wolken, See, Dünung aus, and other ship-related data.