

# WETTERBERICHT DER DEUTSCHEN SEEWARTE

JAHRGANG 50 Nr. 85

VERLAGSORT HAMBURG.

Donnerstag, 26. März 1925

Mitteleuropäische Zeit — Luftdruck reduziert auf 0° Temperatur, N-Meeresspiegel. Schwere in 45° Breite — Temperatur in Grad Celsius — Windstärken nach Beaufortskala (12 = Orkan) — Wetter: 00 bis 09 wolkenlos bis halb bedeckt, 10-19 halb bis ganz bedeckt, 20-29 Dunst oder Nebel, 30-39 Schauer — W = Witterungsverlauf seit der letzten Beobachtung: 0 = wolkenlos bis halb bedeckt, 1 = wolzig, 2 = anhaltend ganz bedeckt, 3 = Dunst oder Nebel, 4 = dichter Nebel, 5 = Schauer, 6 = Regen oder Rieselregen, 7 = Schnee, 8 = Graupeln oder Hagel, 9 = Gewitter — Relative Feuchtigkeit: 0 = 95-100%, 1 = 90-94%, 2 = 80-89%, 3 = 70-79%, 4 = 60-69%, 5 = 50-59%, 6 = 40-49%, 7 = 30-39%, 8 = 20-29%, 9 = 10-19%.

## NACHMITTAG UND ABEND DES VORTAGES

DEUTSCHE STATIONEN	NACHMITTAG 2 UHR										ABEND 7 UHR												
	Luftdruck	Wind	Wetter	Temp. in Grad	Luftdruck Char. u. Wind	W	Sichtweite in km	Wolken	Rel. Feuchtigkeit	Niederschlag	Max. See	Luftdruck	Wind	Wetter	Temp. in Grad	Luftdruck Char. u. Wind	W	Sichtweite in km	Wolken	Rel. Feuchtigkeit	Niederschlag	Max. See	
Borkum	756.8	SSW 2	80	5	+0.5	5	50	10/10				757.6	SW 2	12	6	+0.5	2	10	7/10				
Altenwalde Helgoland	57.8	SE 2	21	10	-1.0	1	4	5/10	1/10	1/10	4	57.9	SE 1	20	8	+0.0	1	4	9/10				
Bremen																							
Hamburg	59.4	SSE 3	01	11	-0.5	0	10	3/10	2/10	2/10	3	59.4	SE 2	01	7	+0.0	1	10	3/10	2/10	2/10	0	10
Kiel	57.7	S 2	01	8	-0.0	0		7/10	2/10	2/10	6	57.7	SE 2	02	7	+0.5	0	7	3/10	2/10	2/10	0	11
Warnemünde																							
Swinemünde	61.0	EHE 1	10	5	-1.0	1	10	6/10	2/10	2/10	7	60.8	EHE 4	08	6	+0.5	0	2	7/10	2/10	2/10	0	8
Rügenwaldermünde																							
Danzig	64.5	ESE 2	51	4	-0.0	0	4	10/10			9	64.4	Stille	11	3	-0.0	2	4	10/10				9
Königsberg	64.7	SE 3	11	4	-0.5	1	20	10/10			9	64.9	SE 2	11	3	+0.5	2	4	10/10				9
Memel	65.3	ESE 1	12	5	+0.5	1	4	9/10	2/10	2/10	6	65.0	SE 1	11	2	+0.5	2	10/10					9
Aachen	58.0	NW 3	11	8	-0.0	1	20	10/10			6	58.0	WSW 1	11	7	+0.0	1	4	10/10				9
Löningen												58.7	W 1	11	8	-0.5	2	10	10/10				9
Hannover	59.2	S 2	01	10	-0.0	0	10	3/10			4	59.1	ESE 2	01	6	+0.5	0	10	wolkenlos				11
Magdeburg	60.0	ESE 1	10	8	-0.5	2	2	8/10			6	59.7	NE 1	11	8	+0.0	1	4	9/10				11
Dresden	57.8	ESE 1	11	7	-0.5	1	4	7/10	2/10	2/10	5	57.6	SE 3	11	7	-0.0	1	10	8/10				11
Berlin	60.2	Stille	10	10	-1.0	2	4	7/10			5	59.9	ESE 1	01	7	+0.5	0	2	wolkenlos				11
Grünberg 7/Schl.												61.8	SE 2	00	5	-0.0	0	20	2/10				12
Breslau	61.4	SSE 2	11	8	-0.0	3	4	7/10	2/10	2/10	7	61.1	Stille	20	7	+0.0	1	20	2/10				9
Frankfurt a/M.	59.2	E 1	12	8	-1.0	1	4	7/10	3/10	3/10	5	58.3	SE 2	11	8	+0.0	1	4	10/10				9
Friedrichshafen												57.1	Stille	11	3	-0.5	2	10	10/10				10
Bamberg												58.9	NW 2	11	4	+0.0	2	10	10/10				8
Karlsruhe												57.2	NE 1	11	6	-0.5	1	10	10/10				8
München	59.2	E 1	11	4	-1.0	2	10	10/10			7												
Straßburg	58.4	NE 1	11	10	-0.0	2	4	10/10			9												
Posen	62.7	ESE 2	11	6	-0.0	2	4	10/10			9	57.1	NNE 2	11	7	-0.0	2	4	10/10				8
Kahler Asten 852												62.7	E 1	11	6	-0.0	2	4	10/10				8
Brocken 1148																							
Fichtelberg 1213																							
Schneekoppe 1603																							
Zugspitze 2964																							

\*Es beobachten statt um 2p und 7p: Kiel und Warnemünde um 8p, Aachen um 2<sup>15</sup>p, Dresden um 2<sup>05</sup>p und 7<sup>05</sup>p, Bamberg um 9<sup>15</sup>p, K' Asten 2<sup>30</sup>p, Luftdruck der Bergstationen nicht auf Schwere und N- Meeresspiegel reduziert.

### KÜSTENSTATIONEN UND FEUERSCHIFFE

NACHMITTAG und ABEND des VORTAGES	
List	2p SSE 1-3, bed., diesig, See ruhig
Bülk	7p SE 2, bed., diesig, See 2
Arkona	2p SE 1, SE 5, 10, 15, 20, 25, 30, 35, 40, 45, 50, 55, 60, 65, 70, 75, 80, 85, 90, 95, 100
Aussenjade	7p SE 2, bed., diesig, See 3
Marientaube	2p 63.1, ESE 5, 10, 15, 20, 25, 30, 35, 40, 45, 50, 55, 60, 65, 70, 75, 80, 85, 90, 95, 100
Borkumriff	2p 57.1, SE 3, 11, 15, 20, 25, 30, 35, 40, 45, 50, 55, 60, 65, 70, 75, 80, 85, 90, 95, 100
Amrumbank	2p SSE 2, heiter, See 3
Adlergrund	7p SE 2, bewölkt, See 3
Borkum	5p 56.9, ESE 1, 10, 15, 20, 25, 30, 35, 40, 45, 50, 55, 60, 65, 70, 75, 80, 85, 90, 95, 100

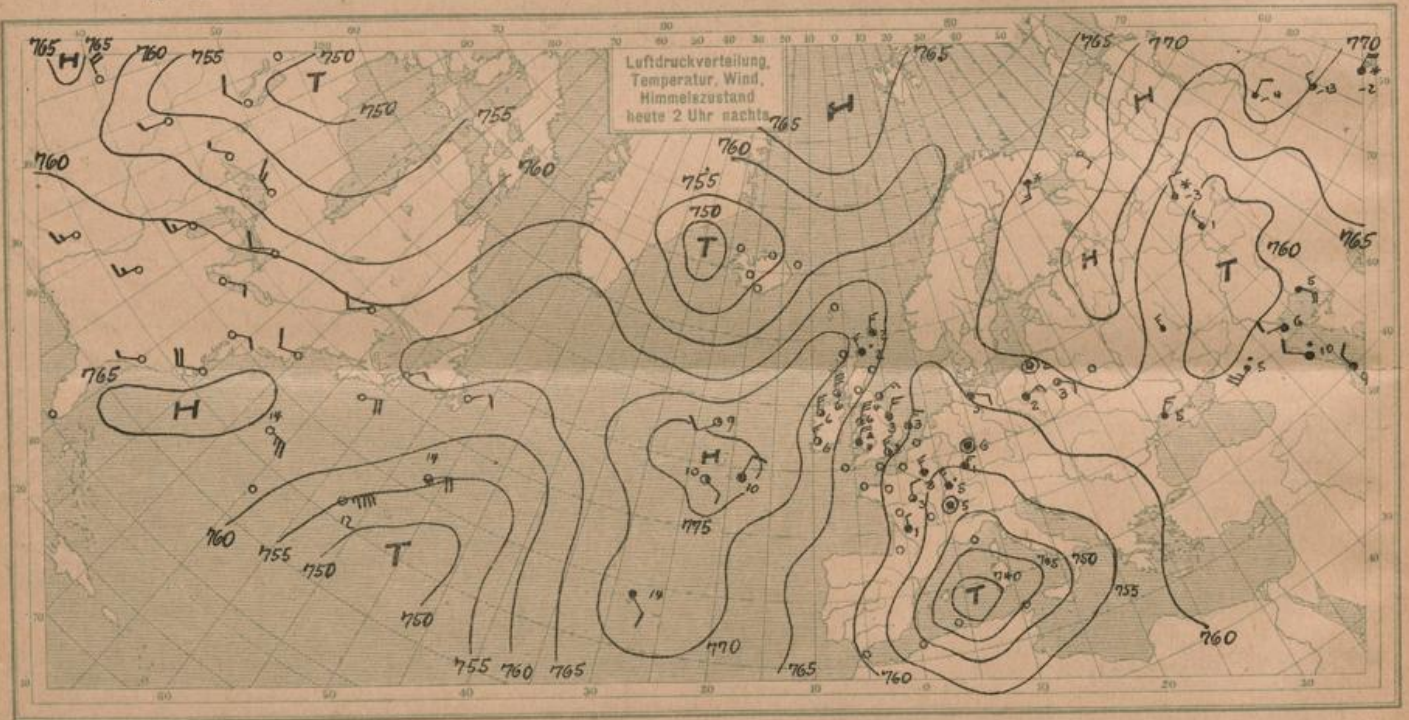
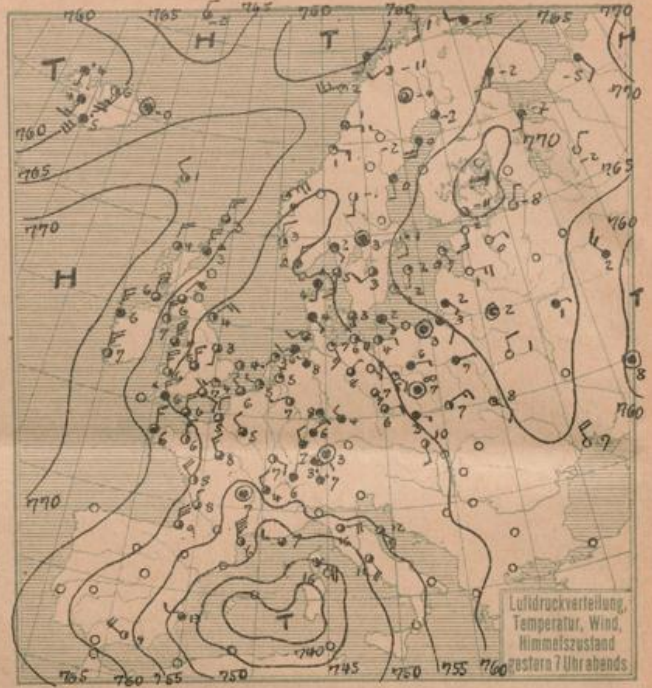
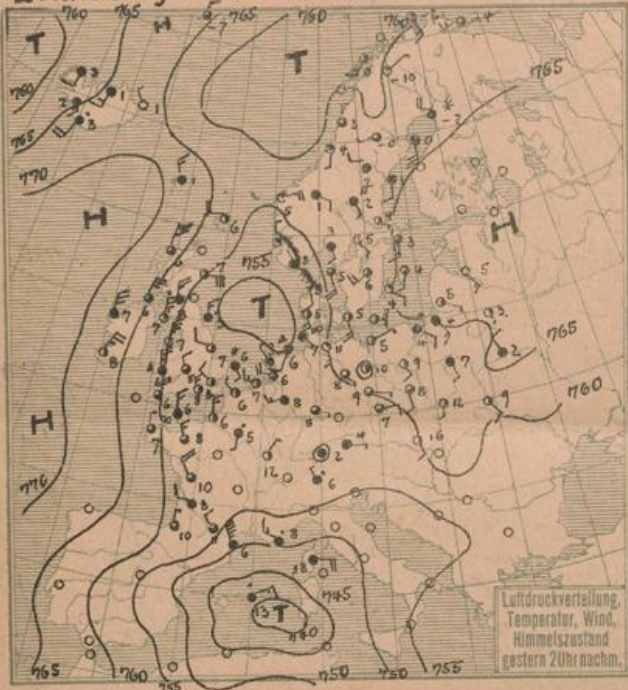
HEUTE MORGEN	
List	8a E, l. bed., diesig, See 2
Bülk	8a SE 1, NNE 3, 11, 15, 20, 25, 30, 35, 40, 45, 50, 55, 60, 65, 70, 75, 80, 85, 90, 95, 100
Arkona	8a E, l. bed., diesig, See 2
Aussenjade	8a NNE 2, bed., See 1
Marientaube	8a 63.2, E, 5, 10, 15, 20, 25, 30, 35, 40, 45, 50, 55, 60, 65, 70, 75, 80, 85, 90, 95, 100
Borkumriff	8a 60.9, NNE 1, 11, 15, 20, 25, 30, 35, 40, 45, 50, 55, 60, 65, 70, 75, 80, 85, 90, 95, 100
Amrumbank	8a NNE 1, bed., See 2
Adlergrund	8a bed., E, 4, See 3, Sicht 5.5 km, nachher Nebel
Borkum	11a 60.0, NNE 1, 11, 15, 20, 25, 30, 35, 40, 45, 50, 55, 60, 65, 70, 75, 80, 85, 90, 95, 100

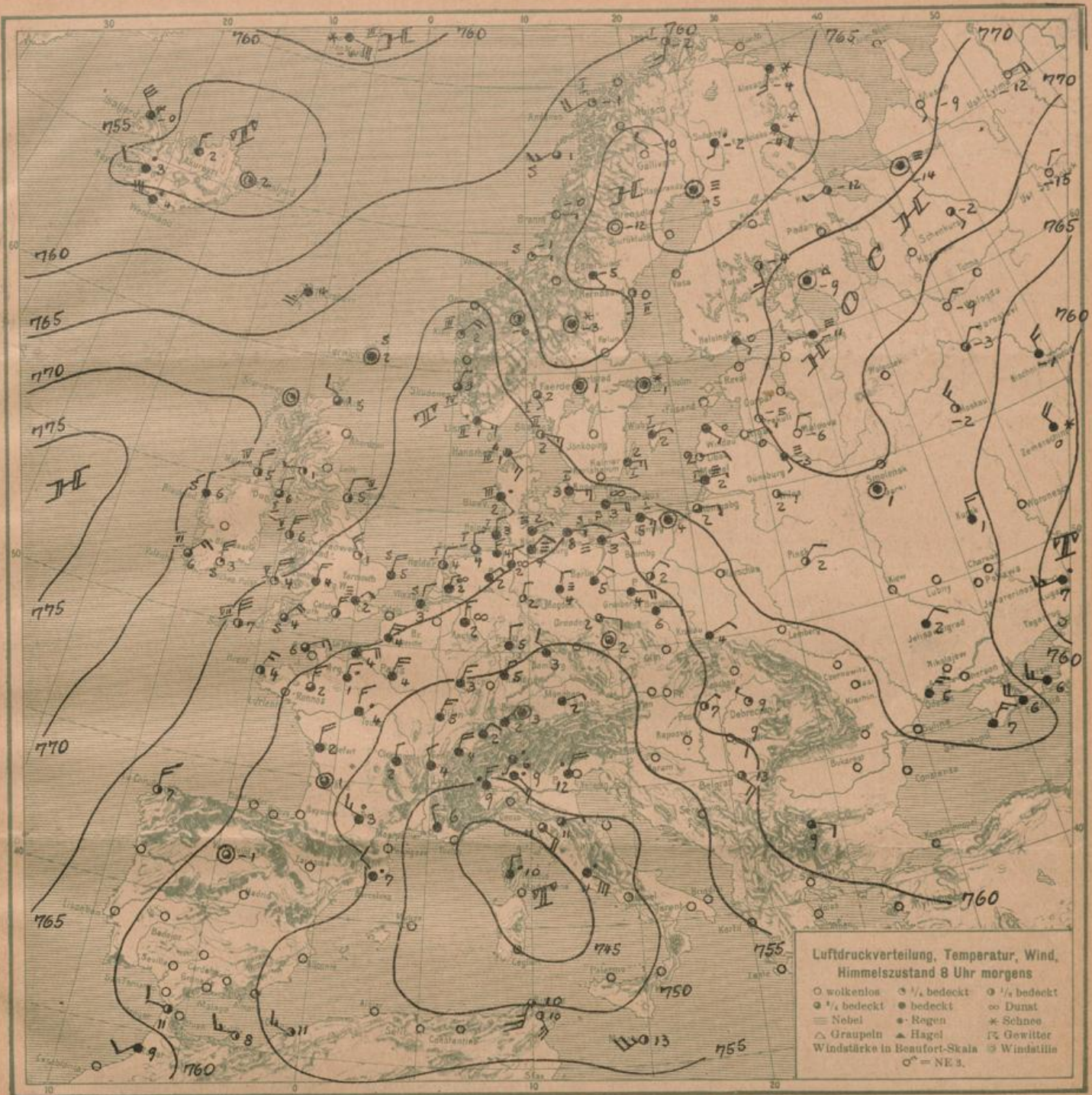
### HEUTE MORGEN 8 UHR

DEUTSCHE STATIONEN	Luftdruck	Wind	Wetter	Temp. in Grad	Luftdruck Char. u. Wind	W	Sichtweite in km	Wolken	Rel. Feuchtigkeit	Niederschlag	Min. See
Borkum	759.5	N 2	15	4	+0.0	3	10	7/10			
Wharven	60.4	N 3	11	4	+0.0	2	4	10/10			
Helgoland	59.5	N 2	10	3	+0.0	2	4	10/10			
Altenwalde	59.5	N 2	25	2	-0.0	3	0.50	Nebel			
Bremen	59.4	N 2	25	2	-0.0	3	2	5/10			
Hamburg	60.1	NE 2	27	4	-0.5	2	1	10/10			
Gr. Borstel	61.8	Stille	27	2	-0.0	3	-	Nebel			
Kiel	57.6	E 1	11	8	+0.5	2	1	10/10			
Warnemünde	59.9	EHE 1	11	8	+0.5	2	1	10/10			
Swinemünde	59.9	EHE 2	29	3	-0.5	6	1	Nebel			
Rügenwaldermünde	61.9	ESE 2	60	5	-0.2	5	-				
Danzig	64.0	Stille	11	4	+0.5	1	10	10/10			
Königsberg	65.3	E 2	11	2	-0.0	1	20	7/10			
Memel	65.9	E 2	27	2	+0.5	2	1	Nebel			
Aachen	58.5	N 3	21	2	+0.0	3	2	Dunst			
Löningen	60.2	NE 1	11	2	+0.0	2	10	10/10			
Hannover	58.7	NNE 1	11	2	-0.5	1	4	10/10			
Magdeburg											
Dresden	57.9	ESE 2	11	2	-1.0	1	4	7/10			
Berlin	58.1	NE 2	11	5	-0.0	2	2	10/10			
Grünberg 7/Schl.	59.8	E 4	11	4	-0.5	1	10	10/10			
Breslau	59.2	E 2	11	6	+0.0	1	5	10/10			
Frankfurt a/M.	56.9	N 2	11	5	-0.5	1	4	10/10			
Karlsruhe	58.2	NNE 1	11	5	-1.0	2	10	10/10			
Friedrichshafen	52.4	Stille	11	3	+0.0	2	4	10/10			
Bamberg	55.6	NW 2	11	3	+0.0	5	10	10/10			
München	58.2	EHE 1	11	2	-1.0	3	4	10/10			
Straßburg	58.5	NNE 4	11	5	-0.5	0	4	10/10			
Posen	60.8	E 4	11	4	-1.0	6	4	10/10			
Kahler Asten 852											
Brocken 1148	656.4	ENE 6	27	-1	-0.5	4	0.0	Nebel			
Fichtelberg 1213	650.8	SE 5	27	8	-0.0	4	-	Nebel			
Schneekoppe 1603											
Zugspitze 2964	520.2	SE 3	23	-7	-0.5	4	1	10/10			

\*Es beobachten: Dresden 8<sup>05</sup>a, Karlsruhe 7<sup>05</sup>a, Schneekoppe 7<sup>05</sup>a, Zugspitze 7<sup>05</sup>a, Luftdruck der Bergstationen nicht auf Schwere und N- Meeresspiegel reduziert.

Donnerstag, 26. März 1925





ALLGEMEINE ÜBERSICHT 8 Uhr morgens: **Donnerstag, 26. März 1925**

Sie in sich noch kalte Festlandluft hat dem Nordseetief ein Vordringen ins Binnenland verwehrt; durch die von Norden her kräftig einströmende Kaltluft ist es daher vollständig aufgefüllt worden. An seine Stelle tritt der Keil, der sich vom atlantischen Hoch nach Nordosten erstreckt. Der Druckanstieg in diesem Gebiet muß zum Teil auf primäre Ursachen zurückgeführt werden. Dem Steiggebiet folgt von Island her ein neues Fallgebiet, das jedoch im Westen der Insel schon seinen Abschluß gefunden hat. Süddeutschland steht noch unter dem Einfluß eines Ausläufers des kräftigen Mittelmeertiefs.

WETTERAUSSICHTEN AN DER DEUTSCHEN KÜSTE für **Freitag, 27. März 1925.**

NORDSEE, westl. OSTSEE Mäßige bis frische nördliche bis nordöstliche Winde, vielfach heiter, trocken, etwas kälter, Küstennebel.

mittlere OSTSEE: (Wetterwarte Swinemünde) In Böen zeitweise stark auffrischende Winde aus östlichen bis nördlichen Richtung = gen, wolkig bis trübe, strichweise Nebel, leichte Niederschläge, wenig Wärmeänderung.

östl. OSTSEE: (Wetterw. Königsberg) Schwache bis mäßige östliche Winde, meist trübe, Regenfälle, naßkalt.

Sturmwarnungen:

mf.

NACH AUFEICHNUNGEN DER REGISTRIERAPPARATE ZU HAMBURG SEIT GESTERN 8 UHR MORGENS (M.E.Z.)

Table with columns for STUNDE (9-12m, 1-8) and STATION (Wien, Zürich, Halder, etc.). Rows include weather data for Thermograph, Barograph, Anemograph, and Sonnenscheindauer in Min.

AUFSTIEGE

Table with columns for STATION, Wind in m/s, Seeshöhe, Zeit, Boden, 200, 500, 1000, 1500, 2000, 2500, 3000, 3500, 4000, 4500, 5000, Bemerkungen. Includes sub-headers for 'Heute' and 'morgen'.

SCHIFFSMELDUNGEN

Table with columns for Datum, Zeit, Breite, Länge v. Gr., Luftdruck, Wind, Wetter, Temp. Luft/Wasser, W, Sichtweite in Km, Wolken, See, Dünung aus. Contains multiple rows of ship reports.