

WETTERBERICHT DER DEUTSCHEN SEEWARTE

JAHRGANG 50 Nr. 86

VERLAGSORT HAMBURG.

Freitag, 27. März

1925

Mitteleuropäische Zeit — Luftdruck reduziert auf 0° Temperatur, N-Meeresspiegel. Schwere in 45° Breite — Temperatur in Graden Celsius — Windstärke nach Beaufortskala (12 = Orkan) — Wetter: 00 bis 09 wolkenlos bis halb bedeckt, 10-19 halb bis ganz bedeckt, 20-29 Dunst oder Nebel, 30-39 Schauer, 40-49 Rieselregen, 50-59 sonstiger Regen, 60-69 Schnee, 70-79 Regen und Schnee gemischt, 80-89 Graupeln oder Hagel, 90-99 Gewitter — W = Witterungsverlauf seit der letzten Beobachtung: 0 = wolkenlos bis halb bedeckt, 1 = wolzig, 2 = anhaltend ganz bedeckt, 3 = Dunst oder Nebel, 4 = dichter Nebel, 5 = Schauer, 6 = Regen oder Rieselregen, 7 = Schnee, 8 = Graupeln oder Hagel, 9 = Gewitter — Relative Feuchtigkeit: 0 = 95-100%, 9 = 90-94%, 8 = 80-89%, 7 = 70-79%, 6 = 60-69%, 5 = 50-59%, 4 = 40-49%, 3 = 30-39%, 2 = 20-29%, 1 = 10-19%.

NACHMITTAG UND ABEND DES VORTAGES

DEUTSCHE STATIONEN	NACHMITTAG 2 UHR								ABEND 7 UHR																
	Luftdruck	Wind	Wetter	Temp.	Luftdruck Char. Änd.	W	Sichtweite in km	Wolken	Rel. Feucht.	Min.	Max.	See	Luftdruck	Wind	Wetter	Temp.	Luftdruck Char. Änd.	W	Sichtweite in km	Wolken	Rel. Feucht.	Min.	Max.	See	
Borkum	757.7	NE 3	11	6	-0.0	2	10	10/10	str.	9	0	-	757.7	NE 3	27	4	-0.5	3	2	10/10	str.	9	0	-	
Altenwalde	58.9	N 3	2.5	6	-0.5	3	0.50	10/10	str.	9	0	-	57.9	NE 2	27	3	-0.0	3	1	10/10	str.	9	0	-	
Helgoland		NE 4	Nebel											NE 4	Dunst										
Bremen													56.0	NE 4	12	5	-0.0	2	4	10/10	str.	9	0	-	
Hamburg	56.6	NE 4	2.6	5	-0.5	3	2	10/10	str.	9	0	-	57.9	NE 4	26	5	-0.0	2	4	10/10	str.	7	0	-	
Kiel	61.2	NE 2	27	4	-1.0	3	-	10/10	str.	8	0	-	59.9	E 3	11	4	+0.5	2	-	10/10	str.	8	0	-	
Warnemünde													57.0	NW 3	11	5	-0.0	2	2	10/10	str.	8	0	-	
Swinemünde	58.0	E 2	11	5	-1.5	2	4	10/10	str.	8	0	-	57.0	E 2	11	4	-0.0	2	4	10/10	str.	9	0	-	
Rügenwaldermünde													56.0	E 3	Regen	7	-0.2								
Danzig	62.1	E 1	11	8	-1.0	3	10	10/10	str.	8	0	-	60.4	ESE 2	11	7	-0.5	2	4	10/10	str.	8	0	-	
Königsberg	63.8	ESE 4	11	8	-1.0	1	20	10/10	str.	7	0	-	62.2	E 3	11	5	-1.0	2	-	10/10	str.	7	0	-	
Memel	64.6	S 1	11	6	-0.5	2	2	10/10	str.	8	0	-	64.0	E 1	13	5	-1.0	1	2	8/10	str.	8	0	-	
Aachen	56.7	N 4	11	6	-1.0	2	4	10/10	str.	8	0	-	55.7	N 5	11	5	-0.5	2	10	10/10	str.	8	0	-	
Löningen													57.4	NE 3	11	6	-1.0	2	0.20	10/10	str.	8	0	-	
Hannover	57.1	NNE 1	10	9	-0.5	1	10	10/10	str.	7	0	-	56.6	NE 2	11	6	+0.5	2	4	10/10	str.	9	0	-	
Magdeburg	56.3	NNE 3	27	6	-1.0	3	2	10/10	str.	8	0	-	57.8	N 2	2.6	7	-0.5	3	2	10/10	str.	8	0	-	
Dresden	54.1	ESE 2	11	14	-1.0	1	4	10/10	str.	6	0	-	53.2	ESE 5	11	11	+0.5	1	20	10/10	str.	6	0	-	
Berlin	56.3	SE 2	11	9	-1.0	2	2	10/10	str.	7	0	-	55.3	NE 1	11	9	-0.2	2	2	10/10	str.	7	0	-	
Grünberg 1/8 Schl.													55.5	S 3	11	10	-0.5		50	10/10	str.	7	0	-	
Breslau	56.5	SE 3	01	17	-1.0	1	10	10/10	str.	5	0	-	55.8	SE 3	12	13	-0.0	1	10	10/10	str.	7	0	-	
Frankfurt a/M.	52.9	N 4	11	9	-1.5	1	4	10/10	str.	6	0	-	52.4	NE 3	11	7	-0.0	1	2	10/10	str.	8	0	-	
Friedrichshafen													49.3	Wsw 1	11	5	-0.0	2	10	10/10	str.	8	0	-	
Bamberg													52.0	NW 2	11	4	-0.0	2	10	10/10	str.	8	0	-	
Karlsruhe													55.0	N 1	11	7	-1.0	2	10	10/10	str.	7	0	-	
München	50.1	E 4	10	16	-2.0	1	20	10/10	str.	5	0	-	48.9	E 4	12	10	-1.0	1	250	10/10	str.	6	0	-	
Stressburg	51.2	NNE 1	11	8	-1.5	0	10	10/10	str.	8	0	-	51.0	Wsw 2	-	8	+3.0	8	>50						
Posen	57.1	E 3	11	8	-1.0	2	4	10/10	str.	8	0	-													
Kahler Asten 852																									
Brocken 1148																									
Fichtelberg 1213																									
Schneekoppe 1603	619.6	SSE 5	23	0	-0.5	4	-	10/10	str.	0	0	-	655.1	E 5	27	-0	-0.5	4	-	10/10	str.	0	0	-	
Zugspitze 2964	519.1	SE 8	10	-6	-0.5	4	20	10/10	str.	7	0	-	649.2	SSE 5	27	4	-0.5	4	-	10/10	str.	0	0	-	

* Es beobachtet statt um 2 p und 7 p: Kiel und Warnemünde um 8 p, Aachen um 2¹ p, Dresden um 2³ p und 7¹ p, Bamberg um 9¹ p, K. Asten 2³⁰ p, Brocken 2¹ p, Schneekoppe 9¹ p, Zugspitze 2¹ p, 9¹ p — Luftdruck der Bergstationen nicht auf Schwere und N-Meeresspiegel reduziert.

KÜSTENSTATIONEN UND FEUERSCHIFFE

HEUTE MORGEN 8 UHR

NACHMITTAG UND ABEND DES VORTAGES

DEUTSCHE STATIONEN	Luftdruck	Wind	Wetter	Temp.	Luftdruck Char. Änd.	W	Sichtweite in km	Wolken	Rel. Feucht.	Min.	Max.	See
Borkum	757.7	NE 4	15	4	-1.0	3	2	10/10	str.	9	0	-
W'haven	57.3	NNE 7	11	3	-0.0	2	10	10/10	str.	9	0	-
Helgoland	56.0	NE 5	bed.	3								
Altenwalde	56.8	E 5	11	3	-0.0	2	4	10/10	str.	9	0	-
Bremen	56.5	NE 4	10	3	-0.0	2	4	10/10	str.	9	0	-
Hamburg	56.2	NE 5	2.5	3	-0.5	3	1	10/10	str.	9	0	-
Gr. Bornes		NE 3	11	3								
Kiel	58.8	NE 4	11	2	-0.0	7	-	10/10	str.	9	0	-
Warnemünde	60.5	NNE 3	20	3	-0.0	6	-	10/10	str.	9	0	-
Swinemünde	55.0	Stille	57	4	+0.0	6	2	10/10	str.	9	0	-
Rügenwaldermünde	56.1	E 3	bed.	4	-0.0							
Danzig	57.7	Stille	27	4	-1.0	3	2	10/10	str.	8	0	-
Königsberg	58.7	SE 2	11	3	-1.0	2	10	10/10	str.	9	0	-
Memel	58.5	ESE 2	15	3	-4.5	3	1	10/10	str.	9	0	-
Aachen	54.2	NE 4	65	3	-0.0	6	4	10/10	str.	9	0	-
Löningen	56.3	NE 4	52	3	-0.5	2	-	10/10	str.	9	0	-
Hannover	54.4	N 2	55	4	-0.5	6	4	10/10	str.	9	0	-
Magdeburg	52.8	NNE 3	16	6	-0.0	5	4	10/10	str.	9	0	-
Dresden	55.1	ESE 3	11	10	+0.5	1	20	10/10	str.	7	0	-
Berlin	52.7	NE 1	11	7	-0.0	6	2	10/10	str.	8	0	-
Grünberg 1/8 Schl.	54.6	E 3	50	8	-0.5	6	10	10/10	str.	9	0	-
Breslau	54.0	SE 2	11	9	-0.0	6	10	10/10	str.	8	0	-
Frankfurt a/M.	52.1	NNE 2	11	6	+0.5	2	2	10/10	str.	9	0	-
Karlsruhe	51.6	SW 1	11	5	+1.0	1	10	10/10	str.	9	0	-
Friedrichshafen	52.7	SE 1	11	3	+0.5	2	4	10/10	str.	9	0	-
Bamberg	52.0	NW 1	24	0	-0.0	1	1	10/10	str.	9	0	-
München	55.5	Stille	01	1	-2.0	3	2	wolkig		0	-	-
Stressburg	52.3	Stille	11	6	-0.0	0	250			0	-	-
Posen	53.1	ESE 2	50	6	-1.0	7	4	10/10	str.	9	0	-

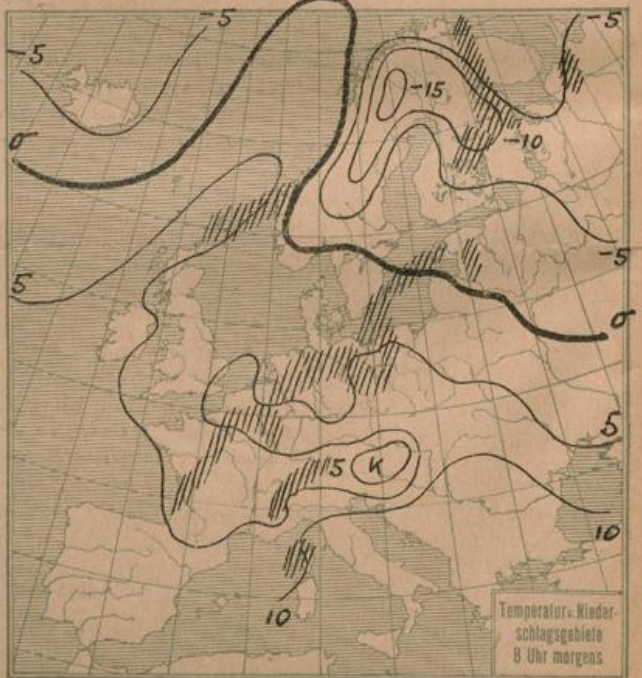
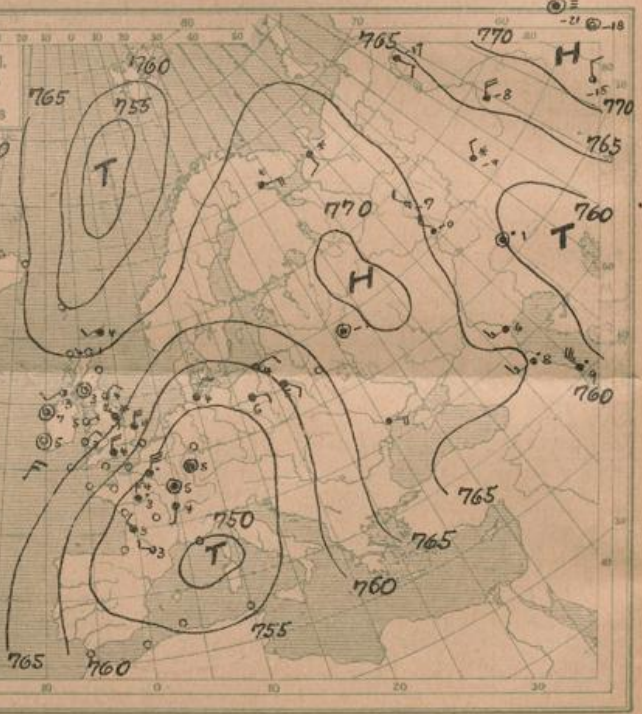
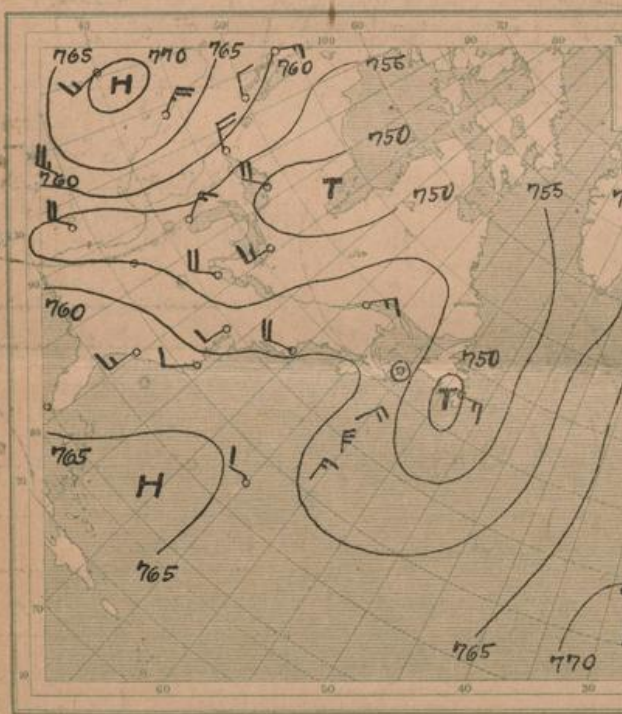
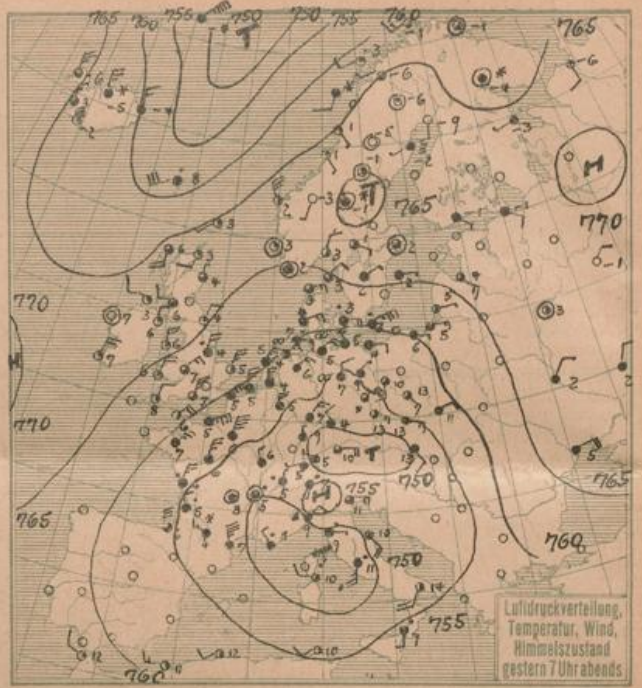
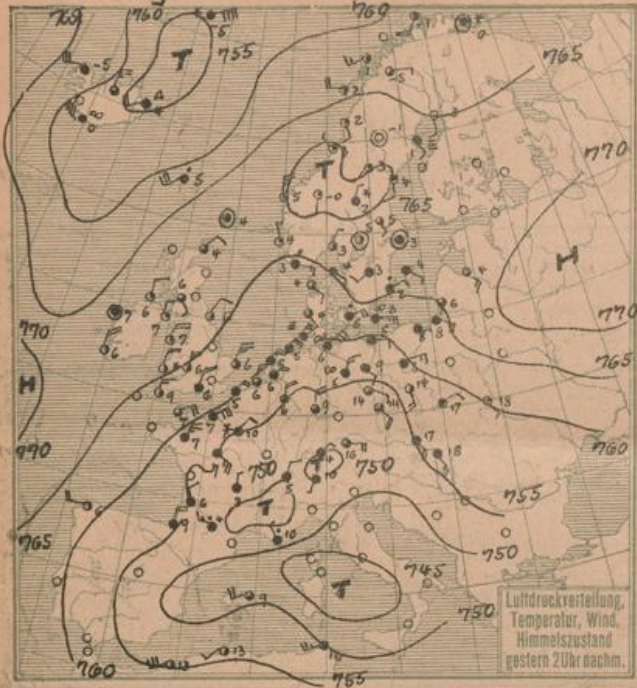
HEUTE MORGEN

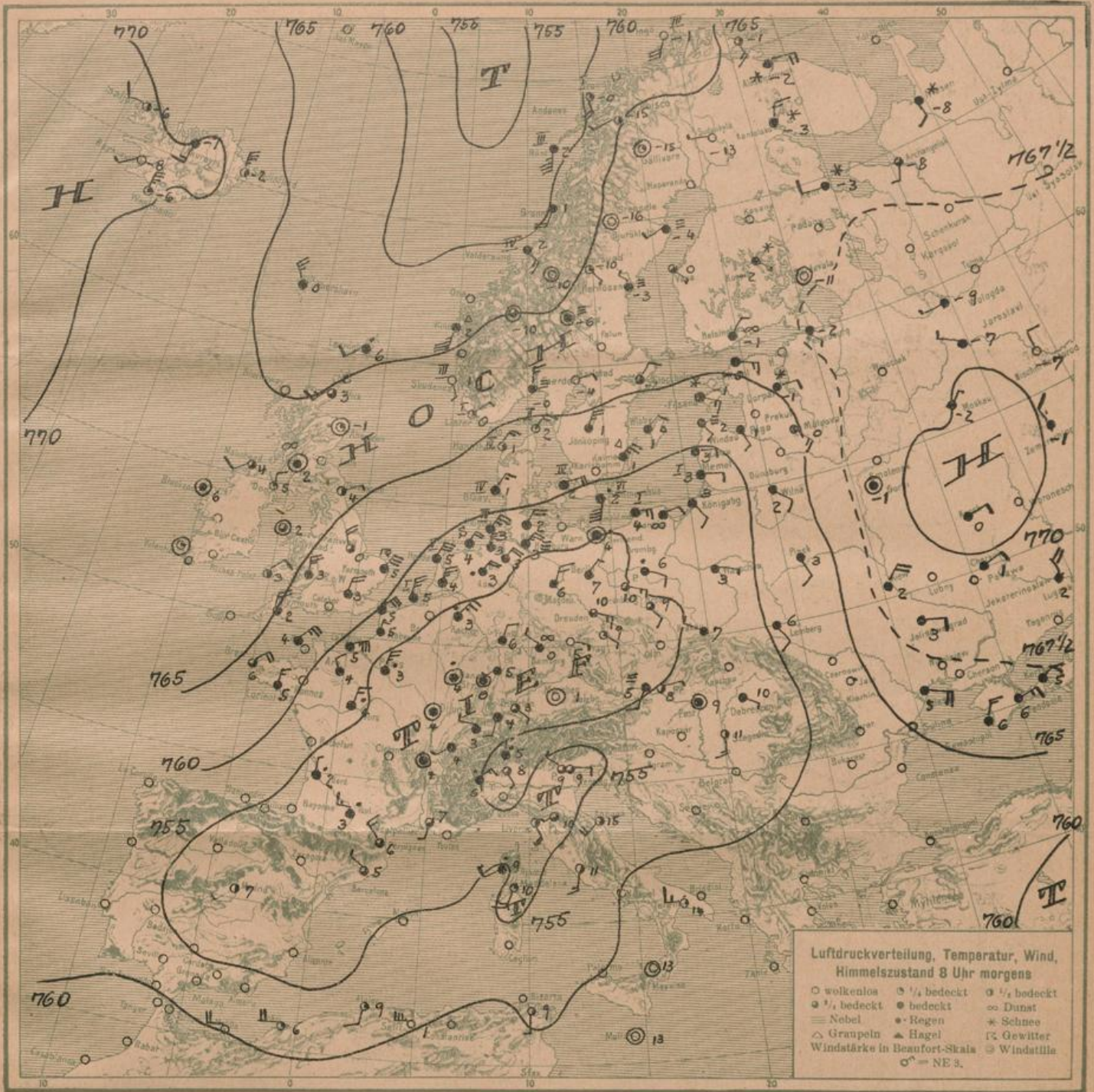
List	8a NW 4-6, bed. diesig, See 3
Bülk	8a 55.6, NNE 2, 11, R, Sicht 3.0 km, See 4
Arkona	8a NE 5, bed. Regen, See 5
Aussenjade	8a NE 7, brü, See 3
Marienleuchte	8a 59.9, NNE 6, 11, R, Sicht 3.0 km, See 7
Borkumriff	8a 61.1, NE 1, 11, 3, 4 20, See 5
Amrumbank	8a NE 5, bed., See 4
Adlergrund	8a Regen, ENE 5, See 4, Sicht 5.5 km
Borkum	11a 57.7, NE 5, 11, 6

* Es beobachtet: Dresden 8¹ a, Karlsruhe 7¹ a, Schneekoppe 7¹ a, Zugspitze 7¹ a — Luftdruck der Bergstationen nicht auf Schwere und N-Meeresspiegel reduziert.

Freitag, 27. März 1925

DEUTSCHE





ALLGEMEINE ÜBERSICHT 8 Uhr morgens: Freitag, 27. März 1925

Die Nordmeerdepression dringt unter Auffüllung nordostwärts vor. Das flache wenig ausgebeulte Tief über Skandinavien ist vollständig okkludiert, sodaß jetzt eine ununterbrochene Brücke das westliche und östliche Hochdruckgebiet verbindet. Von Süden her ist das Tiefdruckgebiet vorgestoßen und hat dabei erheblich an Raum gewonnen. An seiner Nordseite stoßen warme und kalte Luftmassen aufeinander, wodurch die dort liegende breite Regenfront ihre Erklärung findet. Zunächst wird dieses Tief unser Wetter weiter beherrschen.

WETTERAUSSICHTEN AN DER DEUTSCHEN KÜSTE für Sonnabend, 28. März 1925

- NORDSEE, westl. OSTSEE: Mäßige bis frische zeitweise böige nördliche bis nordöstliche Winde, vorwiegend trüb, wenig Temperaturänderung, Regenfälle.
- mittlere OSTSEE: (Wetterw. Swinemünde) Stark böige Winde aus östlichen bis nördlichen Richtungen, zunächst trübe mit Regenfällen, strichweise Nebel, später etwas aufklarend, leichte Temperaturabnahme.
- östl. OSTSEE: (Königsberg) Zeitweise etwas auffrischende Winde aus westlichen Richtungen, Fortdauer der wolkigen bis trüben Witterung mit Neigung zu Regen, milder.
- Sturmwarnungen: (Swinemünde) Gestern nachm. Mittel. Ostsee: Gefahr stark auffrischender Winde aus Ost bis Nord. Signalball.

D. Krümer

NACH AUFEICHNUNGEN DER REGISTRIERAPPARATE ZU HAMBURG SEIT GESTERN 8 UHR MORGENS (M.E.Z.)

Table with columns for STUNDE (9-12m, 1-8) and rows for Thermograph, Barograph, Anemograph, and Sonnenscheindauer in Min.

Table with columns for STATION and time periods (Gestern nachm. 2Uhr, Gestern abend 7Uhr, Heute morgen 8Uhr) and rows for various stations like Wien, Zürich, Helder, etc.

AUFSTIEGE

Table with columns for STATION, Wind in m/s, Seehöhe, Zeit, Boden, 200, 500, 1000, 1500, 2000, 2500, 3000, 3500, 4000, 4500, 5000, and Bemerkungen.

SCHIFFSMELDUNGEN

Table with columns for Datum, Zeit, Breite, Länge, Luftdruck, Wind, Wetter, Temp., W, Sichtweite, Wolken, See, Dünung, and other ship-related data.