

WETTERBERICHT DER DEUTSCHEN SEEWARTE

JAHRGANG 50 Nr. 87

VERLAGSORT HAMBURG.

Sonnabend, 28. März 1925

Mitteuropäische Zeit — Luftdruck reduziert auf 0° Temperatur, N-Meeresspiegel, Schwere in 45° Breite — Temperatur in Grad Celsius — Windst. nach Beaufortskala (12 = Orkan) — Wetter: 00 bis 09 wolkenlos bis halb bedeckt, 10-19 halb bis ganz bedeckt, 20-29 Dunst oder Nebel, 30-39 Schauer, 40-49 Rieselregen, 50-59 sonstiger Regen, 60-69 Schnee, 70-79 Regen und Schnee gemischt, 80-89 Graupeln oder Hagel, 90-99 Gewitter — W = Witterungsverlauf seit der letzten Beobachtung: 0 = wolkenlos bis halb bedeckt, 1 = wolkig, 2 = anhaltend ganz bedeckt, 3 = Dunst oder Nebel, 4 = dichter Nebel, 5 = Schauer, 6 = Regen oder Rieselregen, 7 = Schnee, 8 = Graupeln oder Hagel, 9 = Gewitter — Relative Feuchtigkeit: 0 = 95-100%, 9 = 90-94%, 8 = 80-89%, 7 = 70-79%, 6 = 60-69%, 5 = 50-59%, 4 = 40-49%, 3 = 30-39%, 2 = 20-29%, 1 = 10-19%.

NACHMITTAG UND ABEND DES VORTAGES

DEUTSCHE STATIONEN	NACHMITTAG 2 UHR								ABEND 7 UHR											
	Luftdruck	Wind	Wetter	Temp.	Luftdruck Char. u. Änd.	W	Sichtweite in km	Wolken	Luftdruck	Wind	Wetter	Temp.	Luftdruck Char. u. Änd.	W	Sichtweite in km	Wolken	Rel. Feuchtigk.	Niederschlag	Min. See	
Borkum	757.5	NE 5	11	5	-0.0	2	10	10/10	758.2	NE 4	11	4	+0.5	2	10	10/10	80	0	—	
Altenwalde	66.5	NE 5	12	4	-0.0	5	4	10/10	56.8	NE 9	51	3	-0.0	6	4	10/10	70	0	3	
Helgoland		NE 5	bed.							NE 5	bed.								5	
Bremen									61.4	N 3	76	2	+1.0	6	4	10/10	shr	0	11	4
Hamburg	56.9	NNE 5	51	3	-0.0	6	4	10/10	56.4	NNE 4	85	2	+0.5	6	4	10/10	shr	0	10	4
Kiel	58.2	EHE 4	13	2	-1.0	6	—	10/10	58.3	E 4	13	2	+0.5	6	—	10/10	shr	0	7	2
Warnemünde									55.1	E 5	70	3	+0.5	5	2	10/10	shr	0	5	5
Swinemünde	54.7	EHE 3	51	4	-0.5	6	2	10/10	53.5	E 3	11	3	-0.0	6	2	10/10	shr	0	1	4
Rügenwaldermünde									54.0	EHE 4	Regeu	4	-0.2	—	—	—	—	—	6	2
Danzig	56.9	Stille	11	6	-0.5	2	10	10/10	55.4	Stille	11	5	-0.0	1	—	10/10	shr	0	7	—
Königsberg	57.8	SE 4	11	5	-1.0	2	10	10/10	55.8	E 3	21	4	-0.5	3	1	10/10	shr	0	5	—
Memel	58.5	ESE 4	12	5	-1.0	2	2	10/10	56.7	S 1	11	7	-0.0	2	1	10/10	shr	0	1	—
Aachen	58.3	N 4	31	1	+0.5	6	4	10/10	56.1	N 4	55	1	+1.0	6	4	10/10	shr	0	7	5
Löningen									57.0	NE 1	51	2	+0.5	6	—	10/10	shr	0	7	5
Hannover	54.7	NNE 3	11	4	-0.5	6	20	10/10	55.0	N 2	11	4	+1.0	2	10	10/10	shr	0	7	4
Magdeburg	52.9	NNW 3	22	11	-0.0	3	4	10/10	53.4	NNW 3	27	6	+1.0	1	2	10/10	shr	0	12	—
Dresden	51.2	WSW 2	4	15	-0.0	1	20	7/10	52.3	W 4	28	8	+0.5	1	2	7/10	shr	0	16	—
Berlin	61.9	NE 1	01	14	-0.5	1	10	3/10	51.9	NE 4	12	11	+0.5	1	4	5/10	shr	0	16	—
Grünberg 1/60m									52.5	E 2	11	14	-0.0	6	20	5/10	shr	0	15	—
Breslau	52.7	SSE 3	12	16	-1.0	1	50	7/10	52.4	ESE 2	10	12	-0.0	5	20	6/10	shr	0	17	—
Frankfurt a/M.	54.9	NE 1	11	8	+0.5	6	4	10/10	54.7	NNE 1	11	7	+1.0	2	2	10/10	shr	0	8	—
Friedrichshafen	44.7	SE 2	12	9	-0.0	1	10	1/10	52.7	Stille	10	8	+0.5	1	2	7/10	shr	0	10	—
Bamberg									54.6	Stille	11	7	+1.0	2	20	10/10	shr	0	8	—
Karlsruhe									53.6	NNW 1	11	10	+0.5	2	10	10/10	shr	0	11	—
München	51.3	WSW 1	11	11	-1.0	1	10	7/10	52.3	NNE 1	12	10	+1.0	1	4	6/10	shr	0	13	—
Strassburg	54.5	Stille	11	11	-0.0	0	10	—	54.2	NW 2	11	9	+1.0	8	4	—	—	—	—	
Posen	54.1	ESE 2	11	11	-1.0	1	4	10/10	52.9	EHE 2	11	9	-0.5	1	4	10/10	shr	0	14	—
Kahler Asten 852		N 3	27	2	-0.0	3	0	10/10		NNW 3	27	-1	-0.0	3	0	10/10	shr	0	3	—
Brocken 1148									65.4	SSW 2	11	2	+0.5	4	10	7/10	shr	0	4	—
Fichtelberg 1213									64.1	WSW 2	11	5	-0.0	1	10	3/10	shr	0	9	—
Schneekoppe 1603																				
Zugspitze 2964																				
	520.3	SE 4	12	6	-0.0	0	10	8/10	521.2	S 3	01	8	-0.0	1	20	3/10	shr	0	5	—

*Es beobachten statt um 2p und 7p: Kiel und Warnemünde um 8p, Aachen um 21p, Dresden um 20p und 7p, Bamberg um 91p, K' Asten 240p, Brocken 21p, Schneekoppe 20p, Zugspitze 21p, 916p — Luftdruck der Bergstationen nicht auf Schwere und N-Meeresspiegel reduziert.

KÜSTENSTATIONEN UND FEUERSCHIFFE

NACHMITTAG UND ABEND DES VORTAGES	
List	2p NNE 5-7, bed. gew. Sicht, See 5
Bülk	7p NNE 5-7, bed. gew. Sicht, See 5
Arkona	
Aussenjade	
Marleneleuchte	
Borkumriff	2p 57.7, NNE 6, W 5
	7p 60.0, NNE 6, W 5, See 5
Amrumbank	NE 5, bed. See 4, 2p
	7p NE 5, bewölkt, See 4
Adlergrund	7p Regen, NE 5, See 5, Sicht 8 km
Borkum	5p 57.8, NE 5, W 4

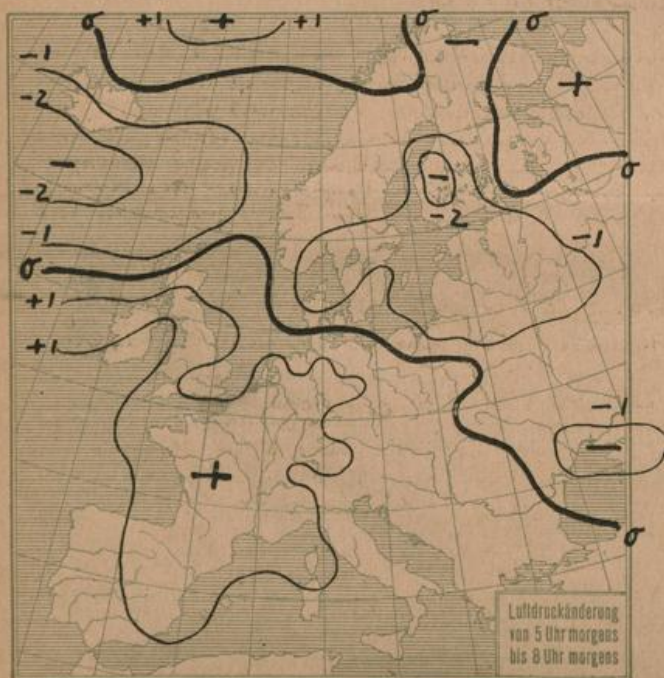
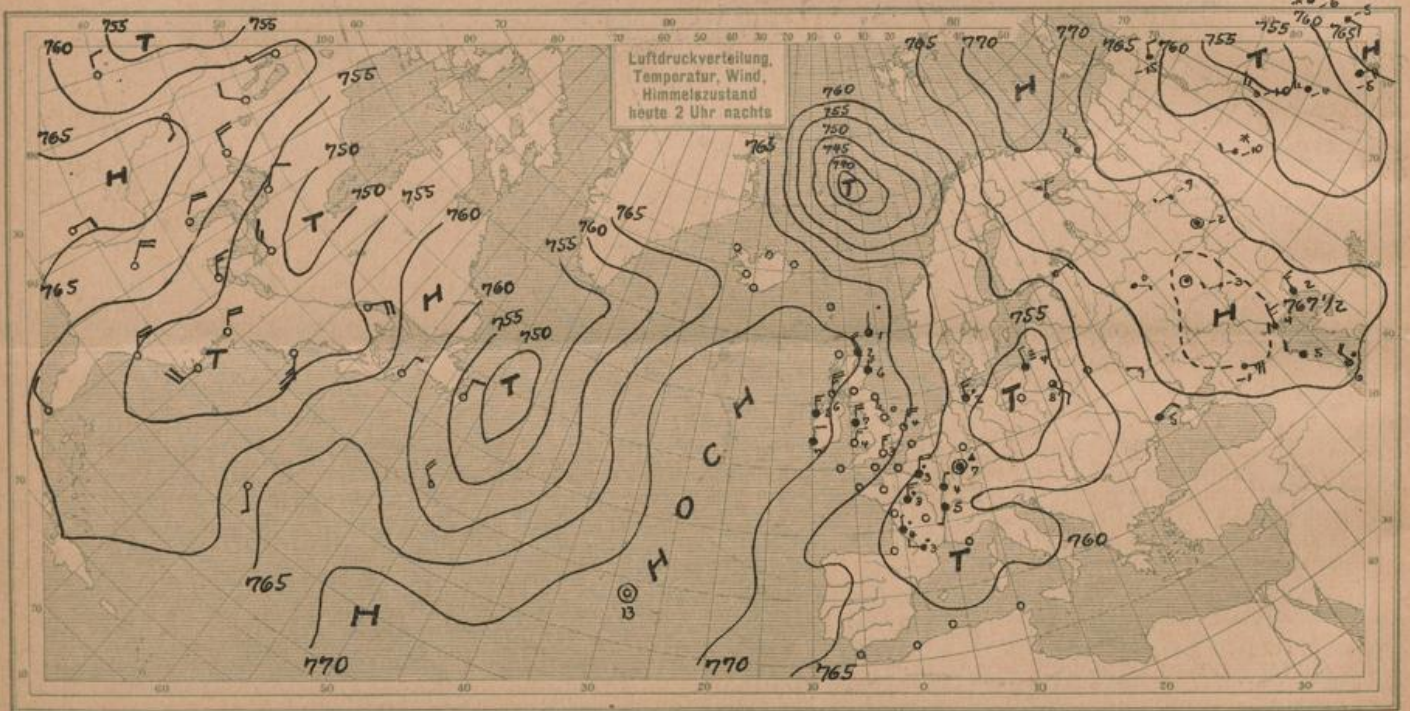
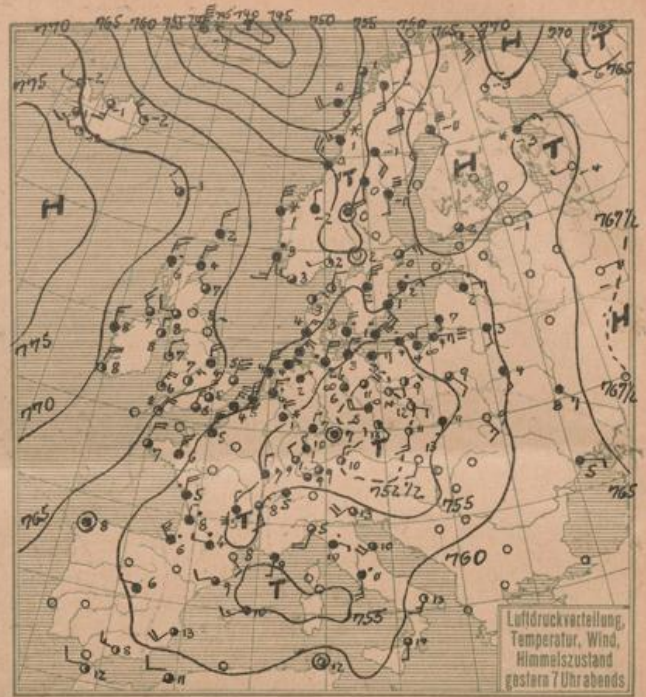
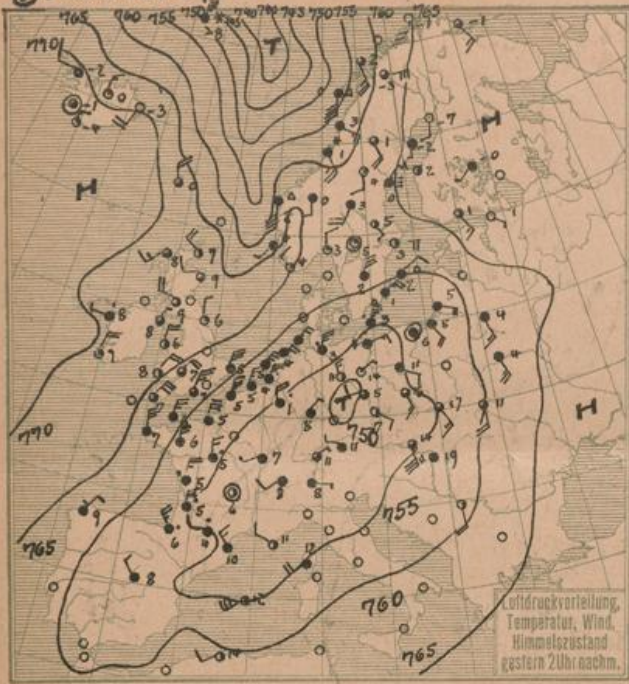
HEUTE MORGEN 8 UHR

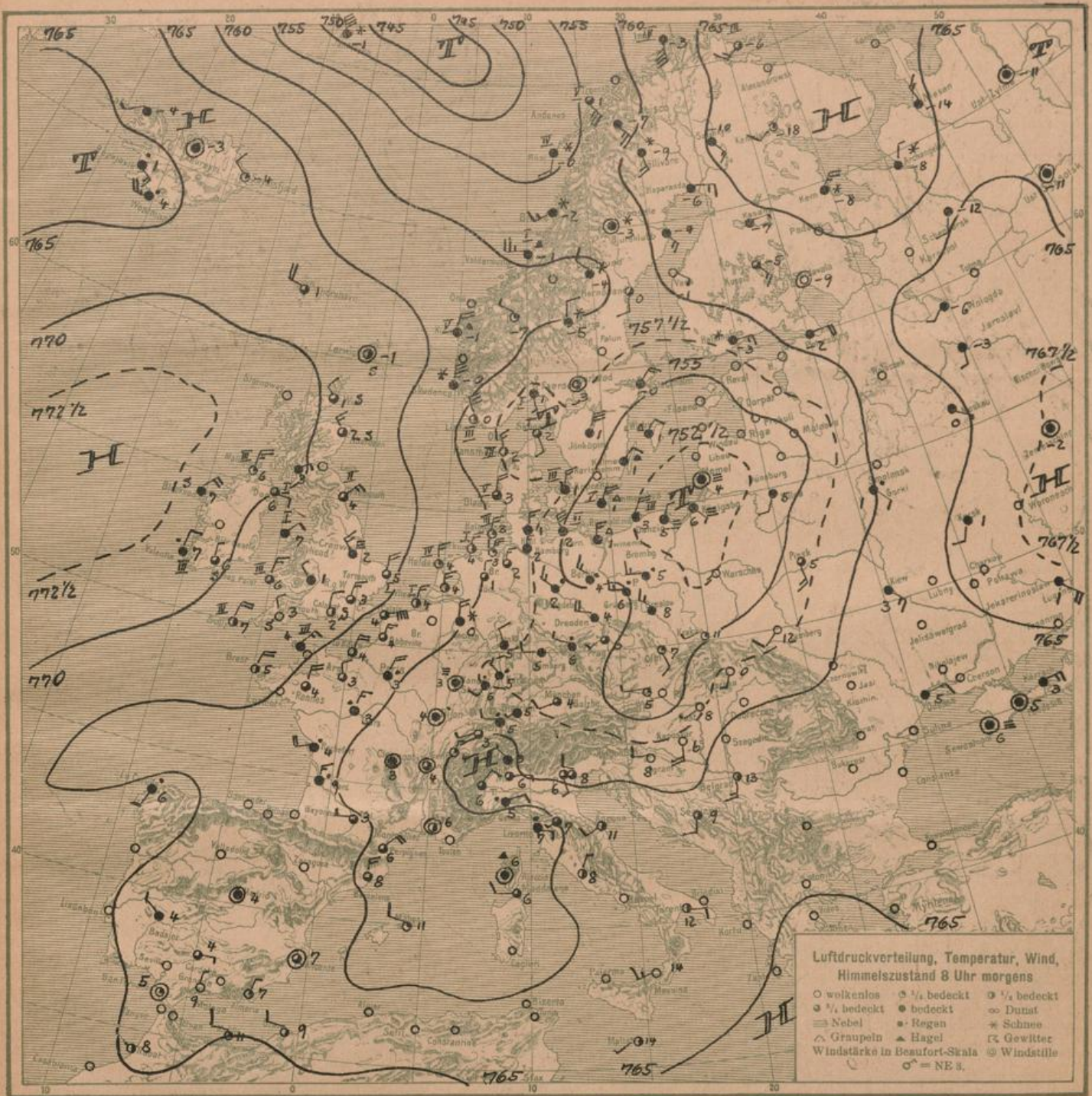
DEUTSCHE STATIONEN	Luftdruck	Wind	Wetter	Temp.	Luftdruck Char. u. Änd.	W	Sichtweite in km	Wolken	Rel. Feuchtigk.	Niederschlag	Min. See
Borkum	760.7	NNE 3	10	4	-0.0	1	20	6/10	80	0	—
W'haven	59.8	NNE 5	01	3	+0.5	1	10	3/10	80	0	3
Helgoland	58.0	N 3	4bed.	3							3
Altenwalde	58.4	NE 3	16	1	+0.5	6	10	4/10	70	0	0
Bremen	58.7	N 3	10	2	+1.0	6	4	10/10	shr	0	7
Hamburg	58.3	N 3	11	2	+0.5	6	2	10/10	shr	0	7
Gr. Borstel											1
Kiel	58.1	N 5	11	1	+0.5	6	—	10/10	shr	0	2
Warnemünde	55.6	NNW 6	16	2	+2.0	6	4	10/10	shr	0	1
Swinemünde	54.3	N 3	21	1	+0.5	6	1	10/10	shr	0	5
Rügenwaldermünde	52.4	NNE 4	bed.	3	-0.0	—	—	—	—	—	3
Danzig	51.0	NNE 1	27	2	-1.0	4	0.50	Nebel	0	0.3	4
Königsberg	51.2	SE 1	27	6	-1.0	6	1	10/10	shr	0	2
Memel	51.1	Stille	25	4	-1.0	3	0.50	10/10	shr	0	2
Aachen	60.4	N 4	65	0	+1.0	7	4	10/10	shr	0	3
Löningen	60.0	N 1	12	1	+2.0	6	0.50	10/10	shr	0	4
Hannover	58.3	NW 3	65	0	+1.0	7	1	10/10	shr	0	4
Magdeburg	56.9	NW 3	91	2	+1.0	6	10	10/10	shr	0	2
Dresden	55.4	WSW 4	41	4	+0.5	4	10	10/10	shr	0	4
Berlin	54.7	NW 3	41	4	+0.5	6	1	10/10	shr	0	4
Grünberg 1/60m	55.4	W 5	50	6	+0.5	6	2	10/10	shr	0	6
Breslau	54.0	NW 3	16	8	-0.0	6	7	10/10	shr	0	6
Frankfurt a/M.	53.9	NNW 2	11	5	+1.0	2	4	10/10	shr	0	4
Karlsruhe	57.4	NW 1	50	5	+1.0	6	10	10/10	shr	0	5
Friedrichshafen	58.4	SW 1	11	5	+1.0	2	10	10/10	shr	0	5
Bamberg	56.8	W 2	11	5	-0.0	2	20	10/10	shr	0	3
München	56.3	SW 2	12	4	+0.5	1	10	9/10	shr	0	3
Strassburg	58.1	SSW 2	50	6	+1.0	6	2	10/10	shr	0	1
Posen	56.7	W 3	51	5	+0.5	6	0.50	10/10	shr	0	3
Kahler Asten 852		NNW 4	61	-5	+0.5	3	1	10/10	shr	0	0
Brocken 1148		NNW 5	25	-5	+0.5	4	0.20	10/10	shr	0	0
Fichtelberg 1213		WSW 2	30	0	+0.0	4	—	10/10	shr	0	0
Schneekoppe 1603											9
Zugspitze 2964											12
	521.4	W 2	11	10	-0.0	0	10	6/10	shr	0	12

*Es beobachten: Dresden 80p, Karlsruhe 76p, Schneekoppe 70p, Zugspitze 76p — Luftdruck der Bergstationen nicht auf Schwere und N-Meeresspiegel reduziert.

Sonnabend 28. März 1925

DEUTSCHE





ALLGEMEINE ÜBERSICHT 8 Uhr morgens: **Sonnabend, 28. März 1925.**

An der Vorderseite des Tiefdruckgebietes über Deutschland ist warme Luft weit nordwärts bis zu den Ostseeprovinzen getragen worden. Auf der Rückseite bringt hingegen ein durchgehender Nordoststrom kalte Luft bis zu den Pyrenäen. Diesem Temperaturgradienten folgend ist das Tief langsam in nordöstlicher Richtung gezogen und liegt heute früh über Ostpreußen. Die Depression über dem nördlichen Nordmeer liegt sehr wenig verändert östlich von Jan Mayen, an ihrem südlichsten Ende über der norwegischen Südküste hat sich ein kleiner Wirbel selbständig entwickelt, der heute als Skagerak-Depression erscheint. Über dem Westen des Kontinents steigt der Druck, von primären Vorgängen der Höhe unterstützt, der hohe Druck stößt dort vom westatlantischen Ozean gegen den Kontinent vor. Über Island macht sich starke Erwärmung und damit neuer Aufdruckfall bemerkbar.

WETTERAUSSICHTEN AN DER DEUTSCHEN KÜSTE für **Sonntag, 29. März 1925.**

NORDSEE, westl. OSTSEE: Mäßige vielfach böige Winde aus nördlichen Richtungen, wolkig, einzelne Böen noch möglich, Temperatur dauernd gering, Nachtfrostgefahr.

mittlere OSTSEE: (Wetterw. Swinemünde) Zunächst böige nordwestliche, später auf westliche Richtungen drehende Winde, vorerst bedeckt mit Niederschlägen, später zeitweise aufklarend, dann langsam Erwärmung.

östl. OSTSEE: (Wetterwarte Königsberg) Mäßige nördliche bis nordwestliche Winde, meist trüb, Niederschläge, vorwiegend Regen, naßkalt.

Sturmwarnungen:

J. Tummery.

