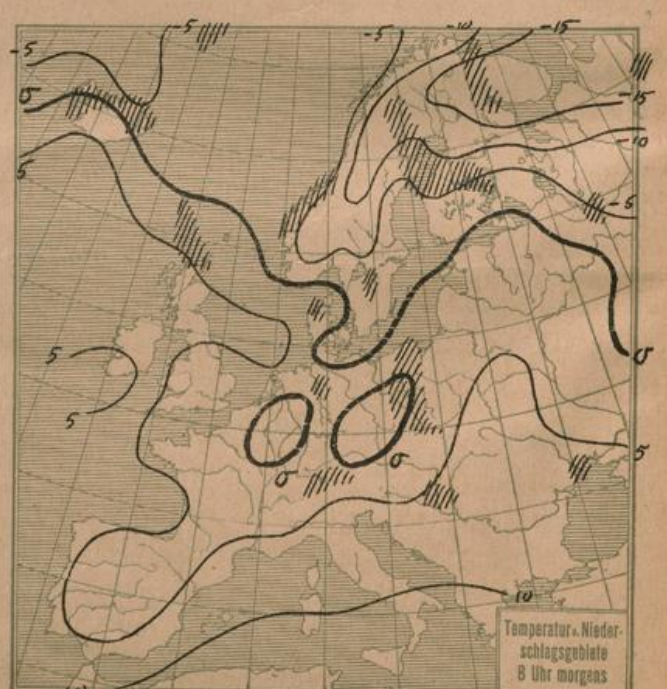
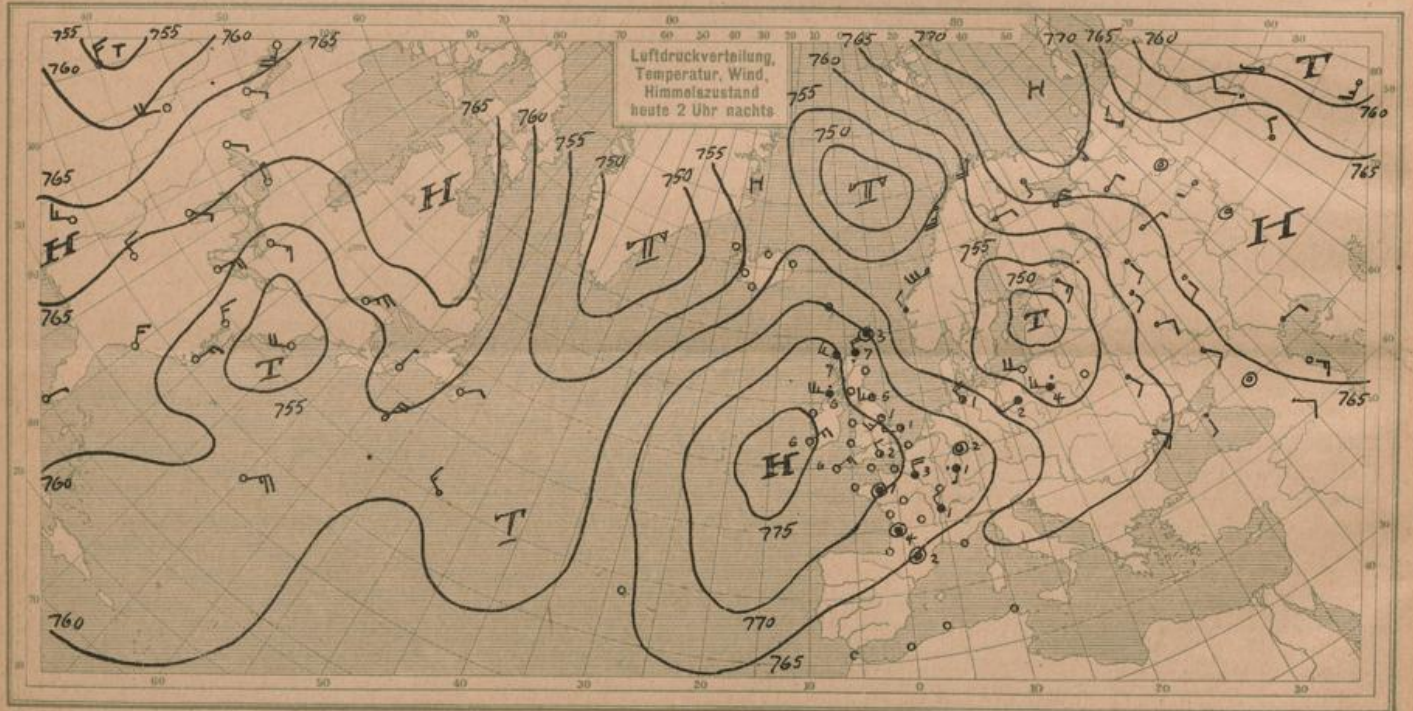
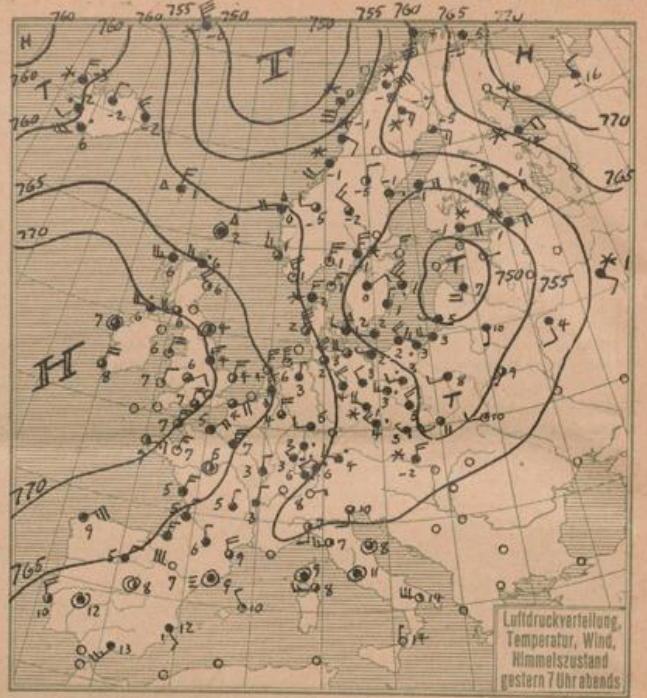
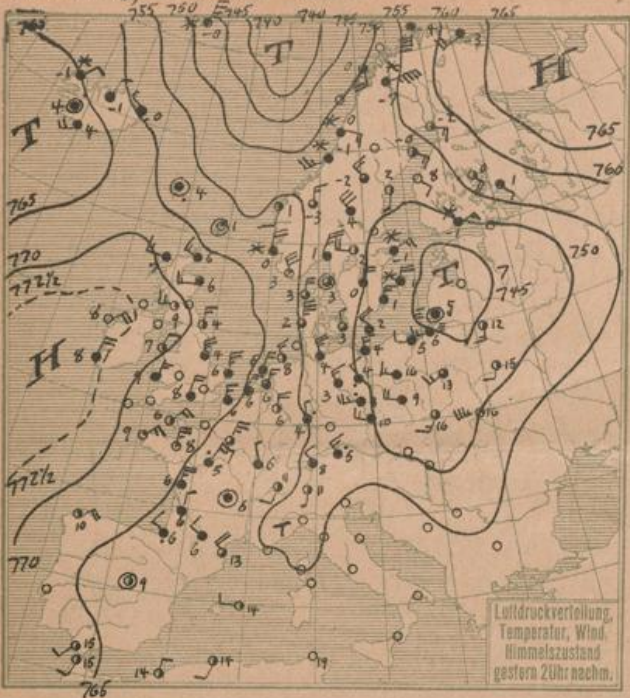
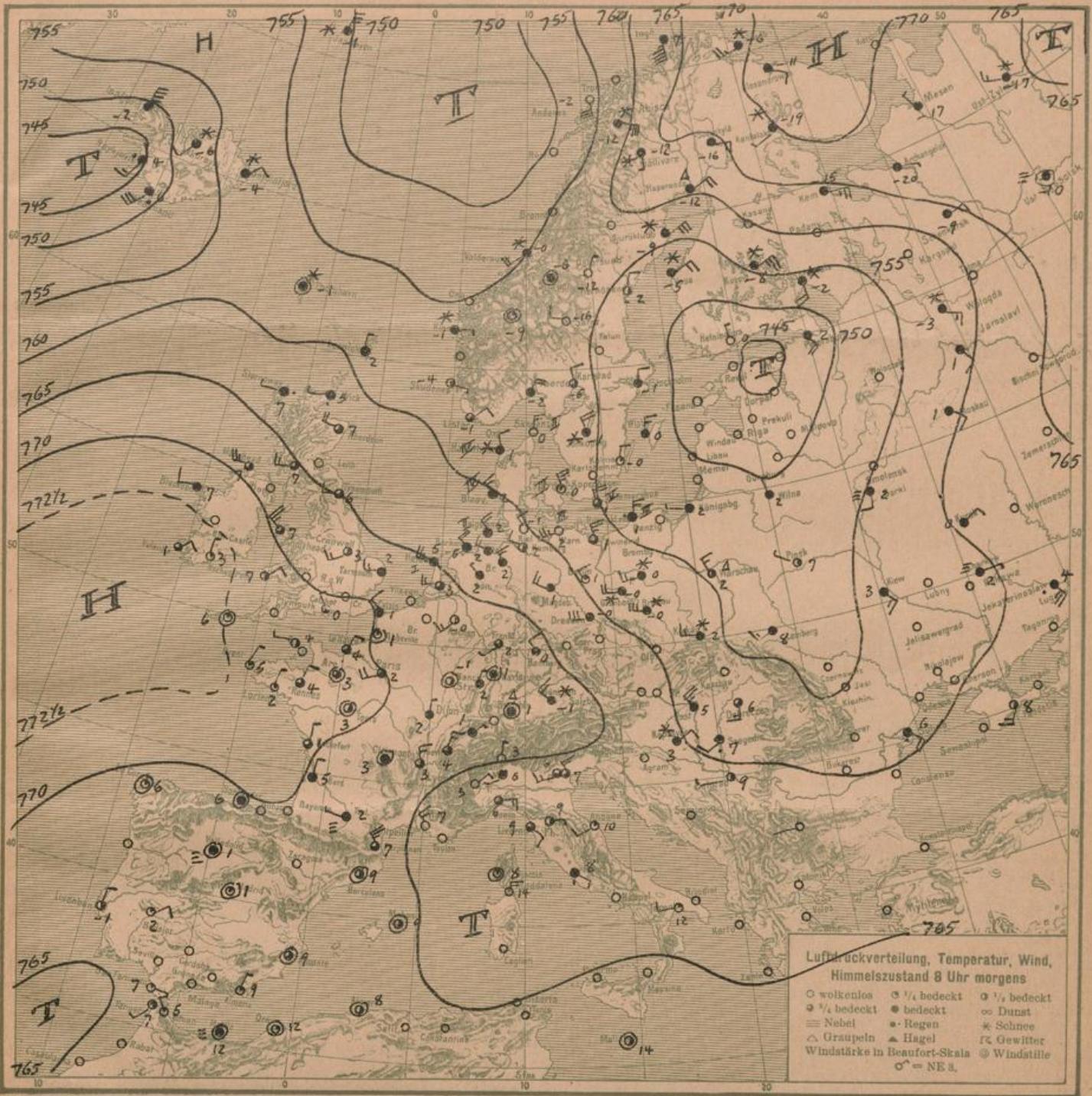


Sonntag, 29. März 1925

DEUTSCHE





ALLGEMEINE ÜBERSICHT 8 Uhr morgens: Sonntag, 29. März 1925

Die starken Temperaturgegensätze auf ihrer Nord- und Südseite haben der Ostseezyklone weitere Energie zugeführt, sie ist den starken Wärmunterschieden nordostwärts gefolgt und bedeckt heute morgen den finnischen Buzen. Ein vom Skagerrak südostwärts ziehender Randwirbel verschärft gegenüber dem südostwärts drängenden Hochdruckgebiet die Luftdruckgegensätze und rief gestern an der deutschen Nordseeküste stark auffrischende in einzelnen Böen bis zur Sturmstärke ansteigende Winde hervor. Mit einem starken Zustrom warmer Luft im Nordwesten der britischen Inseln erscheint eine neue Zyklone im Südwesten Islands, ihr Einfluß scheint in den höheren Luftschichten bereits Nord- u. Mittelskandinavien erreicht zu haben und dort die starke Abkühlung auszugleichen. Der Witterungscharakter dürfte daher noch unbeständig bleiben.

J.V.
Hd

WETTERAUSSICHTEN AN DER DEUTSCHEN KÜSTE für Montag, 30. März 1925

NORDSEE, westl. OSTSEE Auffrischende, vielfach böige Winde aus westl. Richtungen, meist bedeckt, etwas wärmer, Regenfälle.

mittlere OSTSEE: (W. Swinemünde) Zunächst noch starke NW-Böen, später nach westl. Richtungen drohende u. abflanende Winde, teils heiter, teils wolkig, Nachlassen der Schauer, etwas Temperaturzunahme

östl. OSTSEE: (W. Königsberg) Auffrischende NW-Winde veränderlich, Niederschläge in Schauern, kälter, Nachtfrost.

Sturmwarnungen: (W. Königsberg) 11^h am. Gefahr böiger NW-Winde noch nicht vorüber, Signalball hängen lassen.

NACH AUFZEICHNUNGEN DER REGISTRIERAPPARATE ZU HAMBURG SEIT GESTERN 8 UHR MORGENS (M.E.Z.)

Table with columns for STUNDE (9-12n, 1-8) and rows for Thermograph, Barograph, Anemograph, and Sonnenscheindauer in Min.

Table with columns for STATION and rows for weather data (Luft-druck, Wind, Sichtweite, etc.) for various locations like Wien, Zürich, Venedig, etc.

AUFSTIEGE

Table with columns for STATION, Wind in m/s, Seehöhe, Zeit, Boden, 200, 500, 1000, 1500, 2000, 2500, 3000, 3500, 4000, 4500, 5000, and Bemerkungen.

SCHIFFSMELDUNGEN

Table with columns for Datum, Zeit, Breite, Länge, Luft-druck, Wind, Wetter, Temp., Luft/Wasser, W, Sichtweite, Wolken, See, Dünung, and other ship-related data.