

Täglicher Wetterbericht

des Meteorologischen Dienstes der Deutschen Demokratischen Republik

Herausgeber: Meteorologischer Dienst der DDR, Zentrale Wetterdienststelle
1500 Potsdam, Michendorfer Chaussee 23
Fernruf-Sammelnummer 3160, Telex-Nr. 015532

ISSN 0232-5578

Index 30086

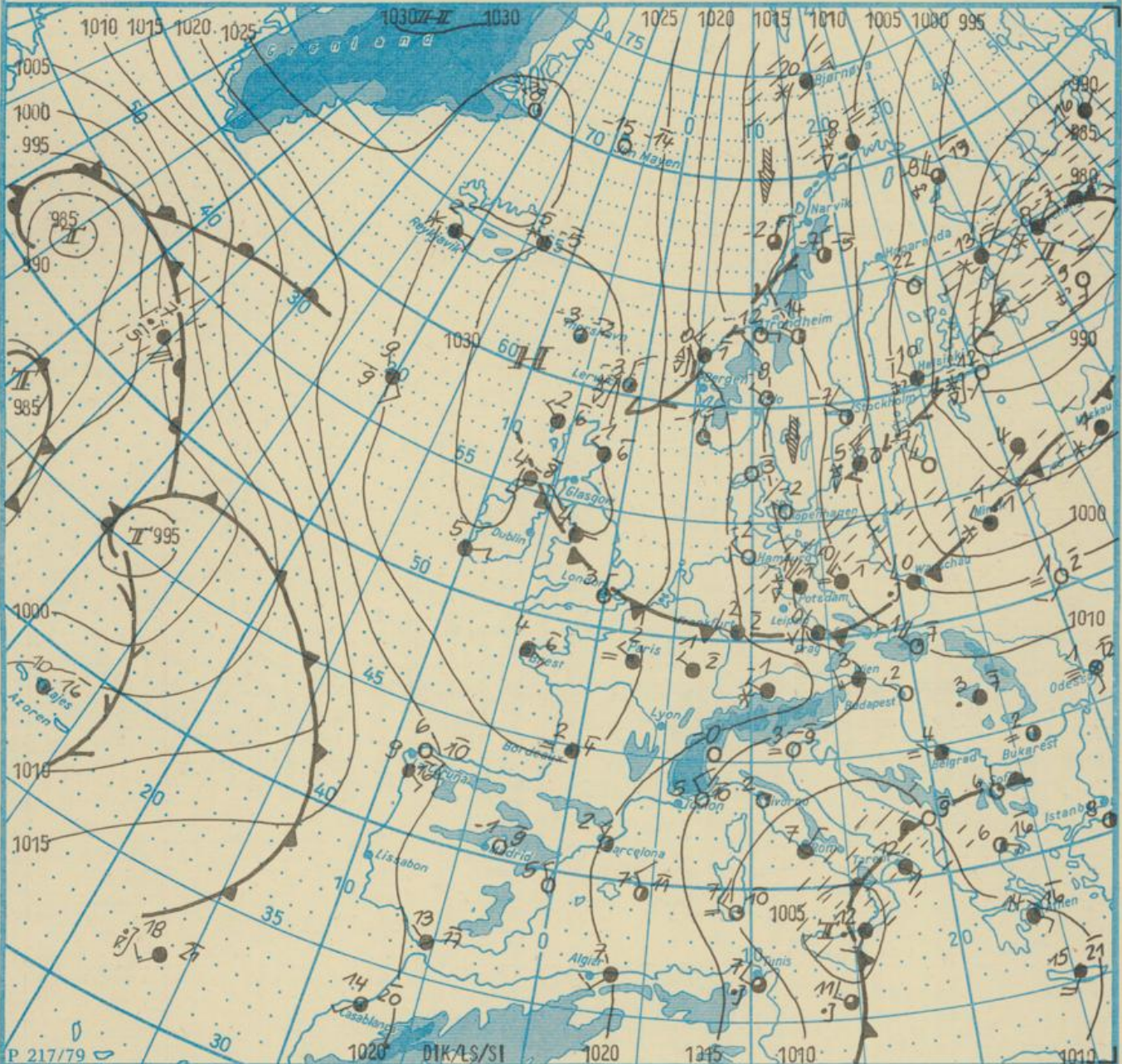
Nachdruck, auch auszugsweise, nur mit Quellenangabe gestattet.
Bezugspreis monatlich 4,-M (einschließlich Beilagen) EVP 0,15 M.

AN (EDV) 603500

Jahrgang 41

Montag, den 23. Februar 1987

Nr. 54



Wetterlage

23. 02. 87, 01h

M 1 : 30 000 000

| | | | | | | | | | | | |
|--|-----------------|----|--|--|-------------------------------|--|----------------|--|------------------|--|-------------------------|
| | Warmfront | | Strömung in Warmluft | | Sprühregen | | Graupelschauer | | windstill | | wolkenlos |
| | Kaltfront | | Strömung in Kaltluft | | Regen | | Hagelschauer | | umlaufender Wind | | beiter |
| | Okklusion | | Niederschlagsgebiet | | flacher Nebel | | Regenschauer | | Nordost 5 km/h | | wolkig |
| | Konvergenzlinie | | Niederschlagsgebiet | | Nebel in der Umgebung | | Schneeschauer | | Ost 10 km/h | | stark bewölkt |
| | Hochdruckgebiet | 10 | 10°C Lufttemperatur | | Schneestreiben bzw. Sandsturm | | Wetterleuchten | | Südost 30 km/h | | bedeckt |
| | Hochdruckkeil | 12 | 12°C Wassertemperatur | | Schneestreiben bzw. Sandsturm | | Gewitter | | Südwest 100 km/h | | Bedeckung nicht angebar |
| | Zwischenhoch | 20 | Tagesmaximum der Lufttemperatur des Vortages | | | | | | | | |
| | Tiefdruckgebiet | | | | | | | | | | |
| | Tiefausläufer | | | | | | | | | | |

Erscheint täglich, nur im Postbezug erhältlich
Bestellungen, Abbestellungen und Reklamationen sind
an den zuständigen Postzeitungsvertrieb zu richten

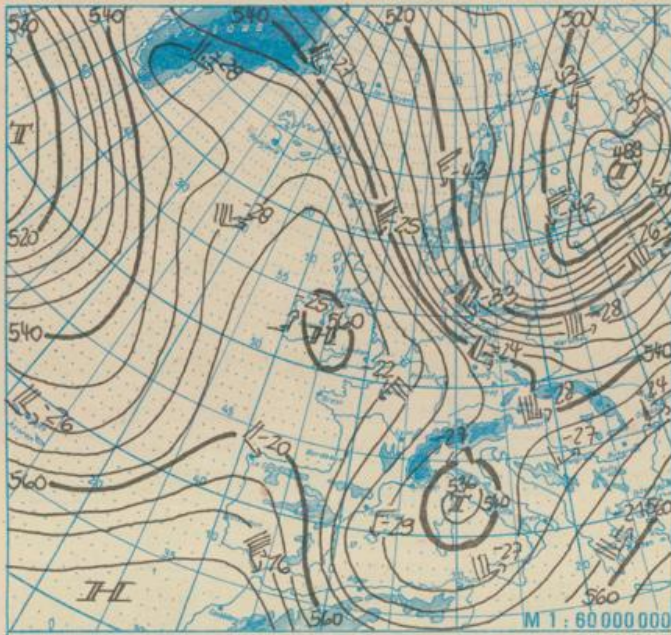
Alle Zeitangaben in MEZ
(Mitteleuropäische Zeit)

| Station | Höhe über dem Meeresspiegel | gestern | | | | | | | | | | heute | | | | | | | | | | | | | | | |
|----------------------|-----------------------------|--------------------------------------|---|------------|---------------------------|----------------|-----------------------------|--------------------------------------|---|------------|---------------------------|----------------|-----------------------------|--------------------------------------|---|------------|---------------------------|----------------|-----------------------------|--------------------------------------|---|------------|---------------------------|----------------|-----------------------------|---|---|
| | | 13h | | | | | 19h | | | | | 01h | | | | | 07h | | | | | | | | | | |
| | | Windrichtung und Windgeschwindigkeit | Maximum der Windspitzen $\geq 15\text{m/s}$ 07h bis 13h | Wetter 13h | Wetterverlauf 07h bis 13h | Lufttemperatur | Taupunkttemperaturdifferenz | Windrichtung und Windgeschwindigkeit | Maximum der Windspitzen $\geq 15\text{m/s}$ 13h bis 19h | Wetter 19h | Wetterverlauf 13h bis 19h | Lufttemperatur | Taupunkttemperaturdifferenz | Windrichtung und Windgeschwindigkeit | Maximum der Windspitzen $\geq 15\text{m/s}$ 19h bis 01h | Wetter 01h | Wetterverlauf 19h bis 01h | Lufttemperatur | Taupunkttemperaturdifferenz | Windrichtung und Windgeschwindigkeit | Maximum der Windspitzen $\geq 15\text{m/s}$ 01h bis 07h | Wetter 07h | Wetterverlauf 01h bis 07h | Lufttemperatur | Taupunkttemperaturdifferenz | | |
| Boltenhagen | 15 | NW | 8 | • | • | 3 | 3 | NW | 11 | 16 | • | 1 | 5 | NW | 8 | 17 | • | 1 | 4 | NW | 6 | • | • | • | 4 | | |
| Warnemünde | 4 | NW | 9 | • | • | 1 | 2 | NNW | 10 | • | • | 11 | 2 | NNW | 8 | • | • | 1 | 5 | N | 7 | • | • | • | 4 | | |
| Arkona | 42 | W | 11 | • | • | 1 | 2 | NNW | 11 | 15 | • | 0 | 3 | NNW | 10 | 17 | • | 1 | 6 | NNW | 6 | • | • | • | 6 | | |
| Putbus | 40 | W | 8 | • | • | 1 | 3 | NNW | 7 | • | • | 1 | 5 | NNW | 6 | • | • | 1 | 5 | NNW | 4 | • | • | • | 6 | | |
| Greifswald | 2 | W | 6 | • | • | 3 | 3 | NNW | 8 | • | • | 1 | 5 | NNW | 5 | • | • | 1 | 7 | NNW | 4 | • | • | • | 5 | | |
| Boizenburg | 45 | NW | 6 | • | • | 3 | 3 | NW | 9 | • | • | 1 | 5 | NNW | 6 | • | • | 1 | 5 | NNW | 3 | • | • | • | 3 | | |
| Schwerin | 59 | NW | 6 | • | • | 3 | 3 | NNW | 9 | • | • | 1 | 5 | NNW | 5 | • | • | 1 | 4 | NW | 4 | • | • | • | 4 | | |
| Marnitz | 81 | SW | 5 | • | • | 3 | 1 | W | 8 | • | • | 2 | 5 | NNW | 6 | • | • | 1 | 4 | W | 5 | • | • | • | 2 | | |
| Teterow | 48 | NW | 8 | • | • | 2 | 3 | NNW | 9 | • | • | 1 | 5 | NNW | 5 | • | • | 1 | 5 | NNW | 3 | • | • | • | 4 | | |
| Neubrandenburg | 81 | W | 7 | • | • | 1 | 1 | NNW | 7 | • | • | 1 | 3 | NW | 4 | • | • | 1 | 4 | NW | 5 | • | • | • | 3 | | |
| Ueckermünde | 1 | WSW | 7 | • | • | 1 | 0 | W | 6 | 17 | • | 1 | 3 | NNW | 4 | 24 | • | • | 1 | 5 | NNW | 5 | • | • | • | 3 | |
| Seehausen/Altmark | 21 | W | 7 | • | • | 22 | 2 | W | 4 | • | • | 2 | 3 | NNW | 7 | • | • | 1 | 5 | W | 3 | • | • | • | 2 | | |
| Gardelegen | 47 | W | 5 | • | • | 0 | 1 | NNW | 7 | • | • | 1 | 5 | NNW | 5 | • | • | 1 | 5 | W | 3 | • | • | • | 3 | | |
| Magdeburg | 79 | W | 4 | • | • | 1 | 2 | NNW | 7 | • | • | 1 | 5 | NNW | 8 | 15 | • | • | 1 | 7 | W | 4 | • | • | • | 3 | |
| Wernigerode | 234 | NW | 5 | • | • | 3 | 3 | NNW | 9 | 18 | • | -1 | 6 | NNW | 8 | 18 | • | • | 1 | 6 | NW | 5 | • | • | • | 4 | |
| Brocken | 1142 | NW | 12 | 19 | • | • | • | 0 | NNW | 18 | 24 | • | • | 0 | NW | 19 | 29 | • | • | 0 | NNW | 14 | 26 | • | • | • | 0 |
| Neuruppin | 38 | WSW | 2 | • | • | 0 | 1 | NNW | 5 | • | • | 2 | 3 | NW | 5 | • | • | 1 | 5 | NNW | 3 | • | • | • | 3 | | |
| Potsdam | 81 | WSW | 7 | • | • | -1 | 1 | W | 9 | 16 | • | 1 | 2 | NNW | 9 | 15 | • | • | 1 | 5 | W | 7 | • | • | • | 3 | |
| Berlin-Alex | 38 | - | • | • | • | 0 | 2 | - | - | - | • | 2 | 3 | - | - | - | • | • | 1 | 5 | - | - | • | • | • | 4 | |
| Berlin-Schönefeld | 47 | WSW | 7 | • | • | 0 | 1 | NNW | 7 | • | • | 1 | 2 | NW | 7 | 15 | • | • | 1 | 3 | NW | 6 | • | • | • | 2 | |
| Angermünde | 56 | W | 6 | • | • | -1 | 1 | NNW | 5 | • | • | 1 | 2 | NNW | 7 | 15 | • | • | 1 | 5 | NNW | 4 | • | • | • | 3 | |
| Lindenberg | 98 | SW | 4 | • | • | 0 | 1 | W | 6 | • | • | 1 | 1 | NNW | 6 | • | • | 1 | 4 | NNW | 1 | 15 | • | • | • | 1 | |
| Frankfurt/Oder | 21 | SW | 4 | • | • | 1 | 2 | W | 5 | • | • | 1 | 1 | W | 6 | • | • | 1 | 3 | W | 4 | • | • | • | 3 | | |
| Harzgerode | 403 | W | 2 | • | • | 0 | 2 | NW | 5 | • | • | 0 | 4 | NNW | 5 | • | • | 1 | 4 | NNW | 4 | • | • | • | 5 | | |
| Artern | 184 | WSW | 4 | • | • | 0 | 2 | W | 7 | • | • | 1 | 2 | NW | 7 | • | • | 1 | 5 | NNW | 6 | • | • | • | 2 | | |
| Wittenberg | 105 | WSW | 5 | • | • | -1 | 1 | W | 4 | • | • | 1 | 1 | NNW | 5 | • | • | 1 | 4 | NNW | 3 | • | • | • | 3 | | |
| Leipzig-Schkeuditz | 131 | SW | 5 | • | • | 0 | 1 | W | 7 | • | • | 1 | 2 | NNW | 7 | 15 | • | • | 1 | 4 | NNW | 4 | • | • | • | 3 | |
| Oschatz | 150 | W | 5 | • | • | -1 | 2 | W | 6 | • | • | 1 | 2 | NNW | 10 | 16 | • | • | 1 | 5 | NNW | 5 | • | • | • | 2 | |
| Doberlug-Kirchhain | 97 | WSW | 5 | • | • | 0 | 4 | W | 6 | • | • | 1 | 3 | NNW | 8 | • | • | 1 | 6 | NNW | 5 | • | • | • | 4 | | |
| Cottbus | 69 | W | 5 | • | • | 1 | 3 | W | 5 | • | • | 1 | 1 | NNW | 4 | • | • | 1 | 3 | NNW | 3 | 16 | • | • | • | 2 | |
| Leinefelde | 358 | W | 3 | • | • | -1 | 2 | NNW | 2 | • | • | -1 | 2 | NW | 1 | • | • | 1 | 1 | W | 2 | • | • | • | 3 | | |
| Erfurt-Bindersleben | 312 | WSW | 3 | • | • | -1 | 2 | W | 5 | • | • | 0 | 2 | NW | 6 | • | • | 1 | 3 | W | 4 | • | • | • | 3 | | |
| Meiningen | 450 | NNW | 2 | • | • | -2 | 1 | W | 3 | • | • | 0 | 2 | NNW | 5 | • | • | 1 | 3 | NNW | 4 | • | • | • | 3 | | |
| Schmücke | 937 | SW | 2 | • | • | -2 | 0 | W | 4 | • | • | 0 | 0 | W | 7 | • | • | 1 | 0 | N | 4 | • | • | • | 1 | | |
| Sonneberg-Neufang | 626 | SSW | 2 | • | • | -2 | 0 | WSW | 3 | • | • | -1 | 1 | NNW | 4 | • | • | 1 | 1 | NNW | 6 | • | • | • | 2 | | |
| Gera-Leumnitz | 311 | C | • | • | • | -2 | 0 | NNW | 5 | • | • | 0 | 1 | NNW | 6 | • | • | 1 | 2 | NNW | 3 | • | • | • | 3 | | |
| Plauen | 386 | SSW | 1 | • | • | -1 | 1 | SW | 4 | • | • | -1 | 2 | NW | 4 | • | • | 1 | 2 | NNW | 7 | • | • | • | 6 | | |
| Karl-Marx-Stadt | 418 | W | 2 | • | • | -1 | 0 | W | 6 | • | • | 0 | 0 | NNW | 7 | • | • | 1 | 3 | NW | 4 | • | • | • | 2 | | |
| Fichtelberg | 1213 | W | 8 | • | • | -3 | 0 | NNW | 13 | 21 | • | -5 | 0 | NW | 16 | 26 | • | • | 1 | 0 | NW | 14 | 27 | • | • | • | 0 |
| Dresden-Klotzsche | 222 | WSW | 4 | • | • | 0 | 2 | W | 5 | • | • | 0 | 1 | NNW | 6 | • | • | 1 | 4 | NNW | 5 | • | • | • | 4 | | |
| Görlitz | 237 | W | 5 | • | • | -1 | 2 | W | 8 | • | • | -1 | 2 | W | 9 | • | • | 1 | 3 | NNW | 4 | • | • | • | 3 | | |
| Zinnwald-Georgenfeld | 877 | WSW | 4 | • | • | -3 | 1 | - | - | • | • | -1 | 1 | - | - | • | • | 1 | 1 | NW | 9 | • | • | • | 1 | | |

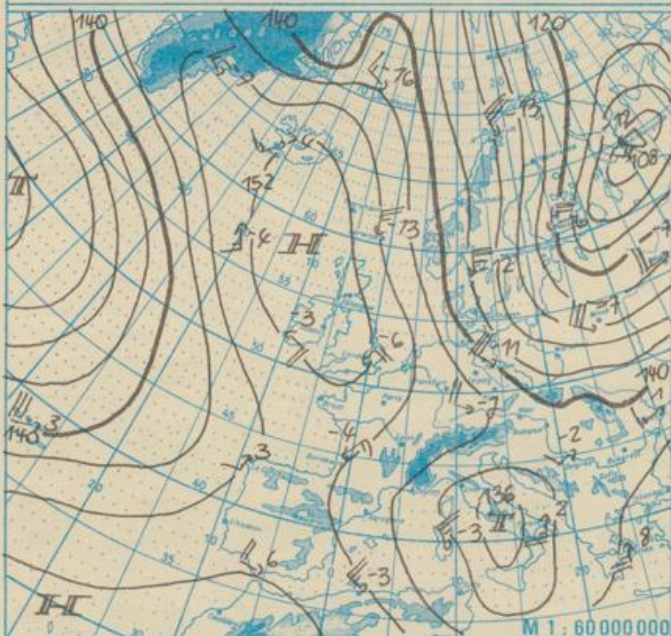
Meteorologische Beobachtungswerte aus dem Ausland

* Zeitangaben in Ortszeit

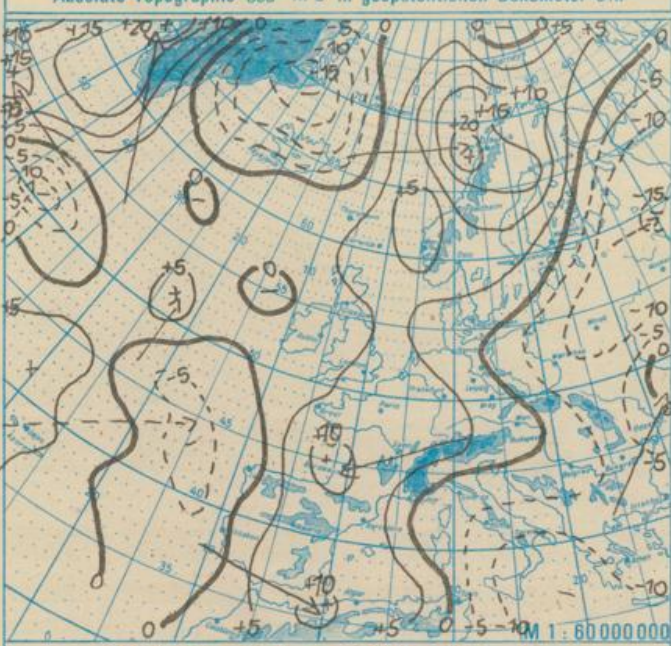
| Station | Höhe über dem Meeresspiegel | Wetter gestern 13h | Niederschlagshöhe gestern 07h bis 19h | Maximum der Lufttemperatur gestern 07h bis 19h | Niederschlagshöhe gestern 19h bis heute 07h | Minimum der Lufttemperatur gestern 19h bis heute 07h | Station | Höhe über dem Meeresspiegel | Wetter gestern 13h | Niederschlagshöhe gestern 07h bis 19h | Maximum der Lufttemperatur gestern 07h bis 19h | Niederschlagshöhe gestern 19h bis heute 07h | Minimum der Lufttemperatur gestern 19h bis heute 07h |
|-------------|-----------------------------|--------------------|---------------------------------------|--|---|--|-----------|-----------------------------|--------------------|---------------------------------------|--|---|--|
| Moskau | 156 | • | - | -1 | 1 | -1 | Bukarest | 94 | • | • | 15 | • | 0 |
| Leningrad | 4 | • | 3 | -2 | 1 | -16 | Constanța | 31 | • | • | 11 | • | 2 |
| Kiew | 179 | • | 00 | 2 | 1 | 0 | Sofia | 595 | • | • | 13 | • | 3 |
| Taschkent | 428 | • | - | 7 | • | • | Varna | 43 | • | • | 12 | • | 4 |
| Irkutsk | 485 | • | - | -20 | - | -36 | Rom | 2 | • | • | 00 | • | 6 |
| Warschau | 106 | • | • | 2 | 01 | • | Wien | 183 | • | • | 7 | • | 2 |
| Gdansk | 149 | • | • | 0 | 03 | • | Gent | 430 | • | • | 5 | • | 1 |
| Jelmin Gora | 342 | • | • | 4 | 05 | • | München | 530 | • | • | 00 | 2 | 02 |
| Prag | 380 | • | • | 2 | 02 | • | Köln | 91 | • | • | 03 | 1 | 06 |
| Cheb | 474 | • | • | 1 | 00 | • | Bremen | 3 | • | • | 02 | 5 | 00 |
| Brno | 238 | • | • | 6 | 00 | • | Paris | 89 | • | • | 06 | 2 | 02 |
| Poprad | 718 | • | • | 7 | 00 | • | Rotterdam | -4 | • | • | 05 | 6 | 01 |
| Budapest | 139 | • | • | 7 | • | • | London | 24 | • | • | 00 | 7 | 04 |
| Szeged | 83 | • | • | 9 | • | • | Oslo | 204 | • | • | 08 | • | • |
| Belgrad | 96 | • | • | 9 | 08 | • | Stockholm | 15 | • | • | 00 | -1 | 06 |



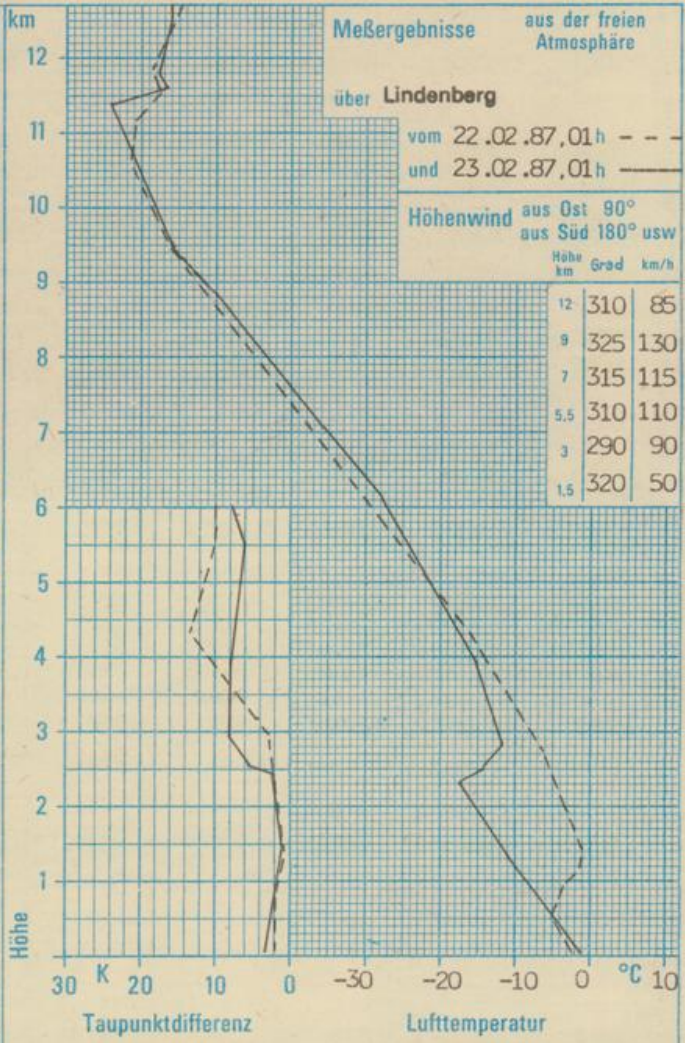
Absolute Topographie 500 hPa in geopotentiellen Dekameter 01h



Absolute Topographie 850 hPa in geopotentiellen Dekameter 01h



24 std. Luftdruckänderung seit Vortag 01h in hPa



WETTERLAGE UND WETTERENTWICKLUNG

In den Meßergebnissen aus der freien Atmosphäre über Lindenberg erkennt man einen deutlichen Temperaturrückgang in den unteren 2,5 km. Er hängt mit dem Durchzug einer Kaltfront zusammen, die in der Nacht zum Montag Mitteleuropa von Nord nach Süd überquerte. Dabei schneite es wieder etwas, und das anschließende Aufklaren ließ die Temperaturen in den nördlichen und mittleren Bezirken auf -3 bis -8 °C sinken. In den südlichen Bezirken hielt sich die stärkere Bewölkung infolge Staus am Mittelgebirgsnordrand noch länger. Mit dem Durchzug der genannten Kaltfront wurde die mildere Luft, die am Wochenende unseren Raum beeinflusste, wieder verdrängt. Für die nächsten zwei Tage bleibt Mitteleuropa in einer nördlichen Strömung zwischen dem Hochdruckgebiet über den Britischen Inseln und dem Nordmeer und tiefem Druck über Nordosteuropa. Besonders bei nächtlichem Aufklaren können die Temperaturen zum Teil unter -10 °C zurückgehen. Um Wochenmitte besteht die Möglichkeit, daß das umfangreiche Tiefdruckgebiet über dem Westatlantik ostwärts vorankommt und mit Randstörungen Mitteleuropa beeinflussen kann. Dik.

I/16/61