

Täglicher Wetterbericht

des Meteorologischen Dienstes der Deutschen Demokratischen Republik

Herausgeber: Meteorologischer Dienst der DDR, Zentrale Wetterdienststelle

1500 Potsdam, Michendorfer Chaussee 23

Fernruf-Sammelnummer 3160, Telex-Nr. 015532

Nachdruck, auch auszugsweise, nur mit Quellenangabe gestattet.

Bezugspreis monatlich 4,-M (einschließlich Beilagen) EVP 0,15 M.

ISSN 0232-5578

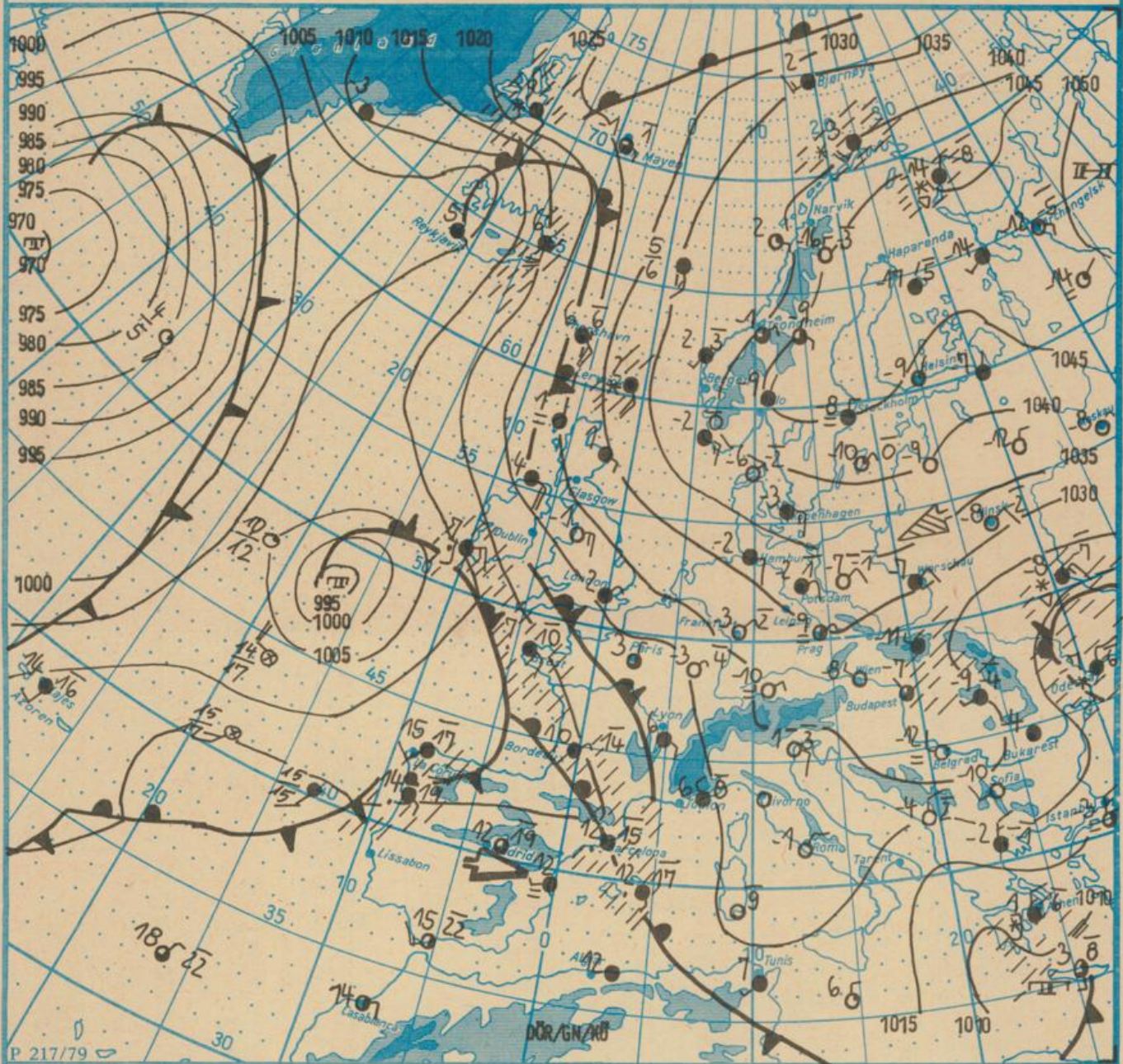
AN (EDV) 603500

Index 30086

Jahrgang 41

Montag, den 9. März 1987

Nr. 68



Wetterlage

09. 03. 87, 01h

M 1 : 30 000 000

	Warmfront		Stromung in Warmluft		Sprühregen		Graupettschauer		windstill		wolkenlos
	Kaltfront		Stromung in Kaltluft		Regen		Hagelschauer		umlaufender Wind		heiter
	Okklusion		Niederschlagsgebiet		flacher Nebel		Regenschauer		Nordost 5 km/h		wolzig
	Konvergenzlinie		10°C Lufttemperatur		Schnee		Schneeschauer		Ost 10 km/h		stark bewölkt
	Hochdruckgebiet		12°C Wassertemperatur		Schneetreiben bzw. Sandsturm aber nicht zum Beobachtungstermin z.B. * * *		Wetterleuchten		Südost 30 km/h		bedeckt
	Hochdruckkeil		Tagesmaximum der Lufttemperatur des Vortages		Gewitter		Südwest 100 km/h		Bedeckung nicht angebar		
	Zwischenhoch										
	Tiefdruckgebiet										
	Tiefausläufer										

Erscheint täglich, nur im Postbezug erhältlich
Bestellungen, Abbestellungen und Reklamationen sind
an den zuständigen Postzeitungsvertrieb zu richten

Alle Zeitangaben in MEZ
(Mitteleuropäische Zeit)

Station	Höhe über dem Meeresspiegel	gestern										heute														
		13h					19h					01h					07h									
		Windrichtung und Windgeschwindigkeit	Maximum der Windspitzen $\geq 15m/s$ 07h bis 13h	Wetter 13h	Wetterverlauf 07h bis 13h	Lufttemperatur	Taupunkttemperaturdifferenz	Windrichtung und Windgeschwindigkeit	Maximum der Windspitzen $\geq 15m/s$ 13h bis 19h	Wetter 19h	Wetterverlauf 13h bis 19h	Lufttemperatur	Taupunkttemperaturdifferenz	Windrichtung und Windgeschwindigkeit	Maximum der Windspitzen $\geq 15m/s$ 19h bis 01h	Wetter 01h	Wetterverlauf 19h bis 01h	Lufttemperatur	Taupunkttemperaturdifferenz	Windrichtung und Windgeschwindigkeit	Maximum der Windspitzen $\geq 15m/s$ 01 bis 07h	Wetter 07h	Wetterverlauf 01h bis 07h	Lufttemperatur	Taupunkttemperaturdifferenz	
Boltenhagen	15	E 4	•	☉	☉	☉	4 E 8	•	☉	☉	☉	4 E 6	•	☉	☉	☉	4 E 6	•	☉	☉	☉	4 E 7	•	☉	☉	☉
Warnemünde	4	ESE 2	•	☉	☉	☉	6 E 3	•	☉	☉	☉	4 E 5	•	☉	☉	☉	4 E 2	•	☉	☉	☉	•	☉	☉	☉	☉
Arkona	42	ENE 5	•	☉	☉	☉	2 ENE 8	•	☉	☉	☉	1 ENE 10	•	☉	☉	☉	3 ENE 7	15	☉	☉	☉	•	☉	☉	☉	☉
Putbus	40	E 6	•	☉	☉	☉	3 ENE 6	•	☉	☉	☉	3 ENE 6	•	☉	☉	☉	4 ENE 2	•	☉	☉	☉	•	☉	☉	☉	☉
Greifswald	2	ENE 3	•	☉	☉	☉	4 NE 4	•	☉	☉	☉	1 NE 2	•	☉	☉	☉	2 E 2	•	☉	☉	☉	•	☉	☉	☉	☉
Boizenburg	45	ESE 4	•	☉	☉	☉	5 ENE 3	•	☉	☉	☉	5 E 5	•	☉	☉	☉	3 NE 3	•	☉	☉	☉	•	☉	☉	☉	☉
Schwerin	59	E 4	•	☉	☉	☉	6 ENE 5	•	☉	☉	☉	5 ENE 4	•	☉	☉	☉	3 NE 3	•	☉	☉	☉	•	☉	☉	☉	☉
Marnitz	81	E 2	•	☉	☉	☉	3 ENE 2	•	☉	☉	☉	3 N 3	•	☉	☉	☉	3 NE 3	•	☉	☉	☉	•	☉	☉	☉	☉
Teterow	46	E 4	•	☉	☉	☉	4 E 4	•	☉	☉	☉	2 E 5	•	☉	☉	☉	2 E 2	•	☉	☉	☉	•	☉	☉	☉	☉
Neubrandenburg	81	E 4	•	☉	☉	☉	4 ENE 6	•	☉	☉	☉	2 NE 5	•	☉	☉	☉	1 E 3	•	☉	☉	☉	•	☉	☉	☉	☉
Ueckermünde	1	NE 3	•	☉	☉	☉	3 NE 3	•	☉	☉	☉	2 ENE 2	•	☉	☉	☉	2 ENE 2	•	☉	☉	☉	•	☉	☉	☉	☉
Seehausen/Altmark	21	E 3	•	☉	☉	☉	5 NE 1	•	☉	☉	☉	4 ENE 5	•	☉	☉	☉	5 NE 5	•	☉	☉	☉	•	☉	☉	☉	☉
Gardelegen	47	E 2	•	☉	☉	☉	5 ENE 1	•	☉	☉	☉	6 E 2	•	☉	☉	☉	4 ENE 3	•	☉	☉	☉	•	☉	☉	☉	☉
Magdeburg	79	SE 1	•	☉	☉	☉	3 NE 2	•	☉	☉	☉	5 E 3	•	☉	☉	☉	5 ENE 3	•	☉	☉	☉	•	☉	☉	☉	☉
Wernigerode	234	E 7	•	☉	☉	☉	6 ESE 2	•	☉	☉	☉	4 ESE 4	•	☉	☉	☉	6 E 3	•	☉	☉	☉	•	☉	☉	☉	☉
Brocken	1142	SSE 13	18	☉	☉	☉	2 ESE 15	20	☉	☉	☉	0 ESE 13	21	☉	☉	☉	0 E 14	20	☉	☉	☉	•	☉	☉	☉	☉
Neuruppin	38	E 5	•	☉	☉	☉	5 ENE 4	•	☉	☉	☉	4 E 2	•	☉	☉	☉	4 ENE 6	•	☉	☉	☉	•	☉	☉	☉	☉
Potsdam	81	E 5	•	☉	☉	☉	6 E 7	•	☉	☉	☉	6 E 4	•	☉	☉	☉	5 ENE 7	•	☉	☉	☉	•	☉	☉	☉	☉
Berlin-Alex	38	-	-	☉	☉	☉	8	-	☉	☉	☉	6	-	☉	☉	☉	5	-	☉	☉	☉	•	☉	☉	☉	☉
Berlin-Schönfeld	47	E 3	•	☉	☉	☉	7 E 6	•	☉	☉	☉	4 ENE 3	•	☉	☉	☉	3 ENE 5	•	☉	☉	☉	•	☉	☉	☉	☉
Angermünde	58	ENE 1	•	☉	☉	☉	4 E 5	•	☉	☉	☉	4 ENE 3	•	☉	☉	☉	1 ENE 4	•	☉	☉	☉	•	☉	☉	☉	☉
Lindenberg	98	ENE 1	•	☉	☉	☉	7 E 2	•	☉	☉	☉	6 NE 1	•	☉	☉	☉	3 NE 2	•	☉	☉	☉	•	☉	☉	☉	☉
Frankfurt/Oder	21	MNW 4	-	☉	☉	☉	5 NE 3	-	☉	☉	☉	4 NE 2	-	☉	☉	☉	1 N 2	-	☉	☉	☉	•	☉	☉	☉	☉
Harzgerode	403	SE 3	•	☉	☉	☉	5 ENE 1	•	☉	☉	☉	3 SE 5	•	☉	☉	☉	4 E 4	•	☉	☉	☉	•	☉	☉	☉	☉
Artern	164	C	•	☉	☉	☉	3 NE 5	•	☉	☉	☉	2 E 6	•	☉	☉	☉	2 NE 4	•	☉	☉	☉	•	☉	☉	☉	☉
Wittenberg	105	ENE 3	•	☉	☉	☉	4 ENE 4	•	☉	☉	☉	5 ENE 3	•	☉	☉	☉	5 NE 3	•	☉	☉	☉	•	☉	☉	☉	☉
Leipzig-Schkeuditz	131	E 4	•	☉	☉	☉	3 NE 3	•	☉	☉	☉	3 ENE 4	•	☉	☉	☉	2 NE 3	•	☉	☉	☉	•	☉	☉	☉	☉
Oschatz	150	ENE 3	•	☉	☉	☉	3 E 5	•	☉	☉	☉	6 ENE 1	•	☉	☉	☉	3 ENE 4	•	☉	☉	☉	•	☉	☉	☉	☉
Doberlug-Kirchhain	97	E 3	•	☉	☉	☉	8 E 4	•	☉	☉	☉	6 ENE 3	•	☉	☉	☉	5 ENE 4	•	☉	☉	☉	•	☉	☉	☉	☉
Cottbus	69	NNE 1	•	☉	☉	☉	6 E 1	•	☉	☉	☉	5 ENE 1	•	☉	☉	☉	2 ENE 2	•	☉	☉	☉	•	☉	☉	☉	☉
Leinefelde	356	ESE 5	•	☉	☉	☉	4 E 6	•	☉	☉	☉	2 E 8	•	☉	☉	☉	4 E 6	•	☉	☉	☉	•	☉	☉	☉	☉
Erfurt-Bindersleben	312	NE 4	•	☉	☉	☉	4 NE 3	•	☉	☉	☉	3 NE 3	•	☉	☉	☉	3 E 1	•	☉	☉	☉	•	☉	☉	☉	☉
Meiningen	450	SSE 3	•	☉	☉	☉	6 ENE 4	•	☉	☉	☉	5 ESE 2	•	☉	☉	☉	3 C	•	☉	☉	☉	•	☉	☉	☉	☉
Schmücke	937	E 7	•	☉	☉	☉	5 ENE 8	•	☉	☉	☉	1 ENE 9	15	☉	☉	☉	1 NE 9	15	☉	☉	☉	•	☉	☉	☉	☉
Sonneberg-Neufang	826	E 4	•	☉	☉	☉	6 NE 7	•	☉	☉	☉	2 ENE 9	•	☉	☉	☉	3 NNE 6	•	☉	☉	☉	•	☉	☉	☉	☉
Gera-Leumnitz	311	ESE 4	•	☉	☉	☉	2 ESE 5	•	☉	☉	☉	3 ENE 4	•	☉	☉	☉	2 NE 3	•	☉	☉	☉	•	☉	☉	☉	☉
Plauen	386	N 1	•	☉	☉	☉	6 NNE 2	•	☉	☉	☉	3 C	•	☉	☉	☉	2 SSW 1	•	☉	☉	☉	•	☉	☉	☉	☉
Karl-Marx-Stadt	418	ENE 3	•	☉	☉	☉	3 ENE 4	•	☉	☉	☉	4 ESE 3	•	☉	☉	☉	3 NE 2	•	☉	☉	☉	•	☉	☉	☉	☉
Fichtelberg	1213	SE 8	•	☉	☉	☉	0 SE 10	•	☉	☉	☉	2 ESE 8	•	☉	☉	☉	0 ESE 8	•	☉	☉	☉	•	☉	☉	☉	☉
Dresden-Klotzsche	222	NE 4	•	☉	☉	☉	4 NE 3	•	☉	☉	☉	4 NE 1	•	☉	☉	☉	4 WNW 3	•	☉	☉	☉	•	☉	☉	☉	☉
Gorlitz	237	ENE 4	•	☉	☉	☉	4 ENE 3	•	☉	☉	☉	2 NE 2	•	☉	☉	☉	2 NNE 4	•	☉	☉	☉	•	☉	☉	☉	☉
Zinnwald-Georgenfeld	877	E 5	•	☉	☉	☉	2 NE 4	•	☉	☉	☉	1 ENE 1	•	☉	☉	☉	2 NNE 3	•	☉	☉	☉	•	☉	☉	☉	☉

Meteorologische Beobachtungswerte aus dem Ausland

* Zeitangaben in Ortszeit

Station	Höhe über dem Meeresspiegel	Wetter gestern 13h	Niederschlagshöhe gestern 07h bis 19h	Maximum der Lufttemperatur gestern 07h bis 19h	Niederschlagshöhe gestern 19h bis heute 07h	Minimum der Lufttemperatur gestern 19h bis heute 07h	Station	Höhe über dem Meeresspiegel	Wetter gestern 13h	Niederschlagshöhe gestern 07h bis 19h	Maximum der Lufttemperatur gestern 07h bis 19h	Niederschlagshöhe gestern 19h bis heute 07h	Minimum der Lufttemperatur gestern 19h bis heute 07h
Moskau	156	☉	•	2	•	-10	Bukarest	94	☉	•	☉	•	•
Leningrad	4	☉	•	2	•	-10	Constanța	31	☉	•	☉	•	•
Kiew	179	☉	05	☉	•	•	Sofia	595	☉	00	☉	•	-12
Taschkent	428	☉	•	15	•	-16	Varna	43	☉	•	☉	•	•
Irkutsk	485	☉	•	•	•	-18	Rom	2	☉	•	☉	•	•
Warschau	106	* ☉	01	☉	•	•	Wien	183	☉	00	☉	•	•
Gdansk	149	☉	•	☉	•	-6	Genf	430	☉	•	☉	•	•
Jalonia Gora	342	☉	00	☉	•	•	München	530	☉	•	☉	•	•
Prag	380	☉	•	☉	01	-12	Köln	91	☉	•	☉	•	•
Cheb	474	☉	•	☉	•	-11	Bremen	3	☉	•	☉	•	•
Brno	238	☉	00	☉	00	-8	Paris	89	☉	06	☉	•	•
Poprad	718	☉	•	☉	00	-13	Rotterdam	-4	☉	•	☉	•	•
Budapest	139	☉	00	☉	•	-9	London	24	☉	00	☉	•	•
Szeged	83	☉	•	☉	•	-12	Oslo	204	☉	•	☉	•	•
Belgrad	96	☉	01	☉	•	-12	Stockholm	15	☉	•	☉	•	•

Station	gestern					gestern bis heute				heute
	Tagesmittel der Lufttemperatur	Abweichung des Tagesmittels der Lufttemperatur vom Normalwert	Maximum der Lufttemperatur 07h bis 19h	Sonnenscheindauer	Niederschlagshöhe 07h bis 19h	Niederschlagshöhe 07h bis 07h	Minimum der Lufttemperatur 19h bis 07h	Minimum der Lufttemperatur am Boden 19h bis 07h	Schneehöhe 07h	
Boltenhagen	-2,6	-	-1	3,0	•	•	-5	-8	1+	
Warnemünde	-2,2	-3,7	0	0,3	•	•	-6	-8	1+	
Arkona	-2,3	-	-1	0,0	00	00	-5	-8	8	
Putbus	-2,5	-	-1	•	•	•	-8	-14	10	
Greifswald	-2,5	-3,3	-1	0,0	•	•	-10	-17	12	
Boizenburg	-3,8	-	-2	0,1	•	•	-5	-6	++	
Schwerin	-3,1	-4,7	0	2,8	•	•	-7	-8	1+	
Marnitz	-3,2	-	-1	-	•	•	-7	-11	2+	
Teterow	-3,2	-	-1	1,1	•	•	-10	-12	5	
Neubrandenburg	-3,3	-4,1	-2	0,0	•	•	-10	-12	2+	
Ueckermünde	-3,1	-	-1	-	•	•	-11	-10	7	
Seehausen/Altmark	-3,2	-4,4	-1	3,2	•	•	-5	-6	2+	
Gardelegen	-3,9	-	-1	-	00	00	-4	-5	++	
Magdeburg	-4,3	-6,2	-0	1,8	00	00	-3	-7	3	
Wernigerode	-6,1	-8,0	-4	-	•	•	-6	-	10	
Brocken	-11,1	-12,2	-8	7,5	•	1	-12	-14	185	
Neuruppin	-2,8	-	0	3,8	•	•	-7	-8	2+	
Potsdam	-3,0	-4,6	1	5,2	00	00	-6	-8	6+	
Berlin-Alex	-3,6	-5,6	0	-	00	00	-6	-	++	
Berlin-Schönefeld	-2,8	-	1	-	00	00	-7	-9	++	
Angermünde	-3,2	-	-1	4,6	00	00	-8	-14	6	
Lindenberg	-3,2	-4,1	0	5,2	00	00	-8	-10	4+	
Frankfurt/Oder	-3,6	-	-	-	•	•	-10	-12	2+	
Harzgerode	-7,6	-	-5	-	•	00	-7	-15	14	
Artern	-6,6	-8,3	-3	3,5	•	•	-8	-11	9	
Wittenberg	-4,4	-	-1	4,4	00	00	-5	-6	2+	
Leipzig-Schkeuditz	-5,1	-6,8	-2	3,9	00	00	-6	-9	4+	
Oschatz	-4,8	-	-0	4,4	00	00	-6	-8	2+	
Doberlug-Kirchhain	-4,0	-	-0	-	02	02	-7	-9	++	
Cottbus	-3,4	-4,6	0	6,2	01	01	-7	-8	++	
Leinefelde	-2,4	-	-4	6,4	•	•	-8	-11	10	
Erfurt-Bindersleben	-8,0	-8,9	-4	3,6	•	•	-9	-13	18	
Meiningen	-7,7	-7,6	-1	9,1	•	•	-10	-17	7	
Schmücke	-10,3	-	-5	9,1	•	•	-12	-13	125	
Sonneberg-Neufang	-8,7	-	-4	9,9	•	•	-11	-13	37	
Gera-Leumnitz	-7,2	-8,1	-3	6,3	•	00	-11	-16	18	
Plauen	-9,6	-	-3	-	•	•	-16	-20	15	
Karl-Marx-Stadt	-7,1	-7,8	-3	6,1	•	00	-8	-11	11	
Fichtelberg	-12,8	-8,3	-10	4,8	00	02	-13	-14	186	
Dresden-Klotzsche	-5,4	-6,8	-2	4,5	02	02	-6	-11	11	
Goritz	-5,3	-6,0	-3	7,5	•	01	-8	-8	1+	
Zinnwald-Georgenfeld	-10,2	-	-7	3,7	00	01	-11	-13	104	

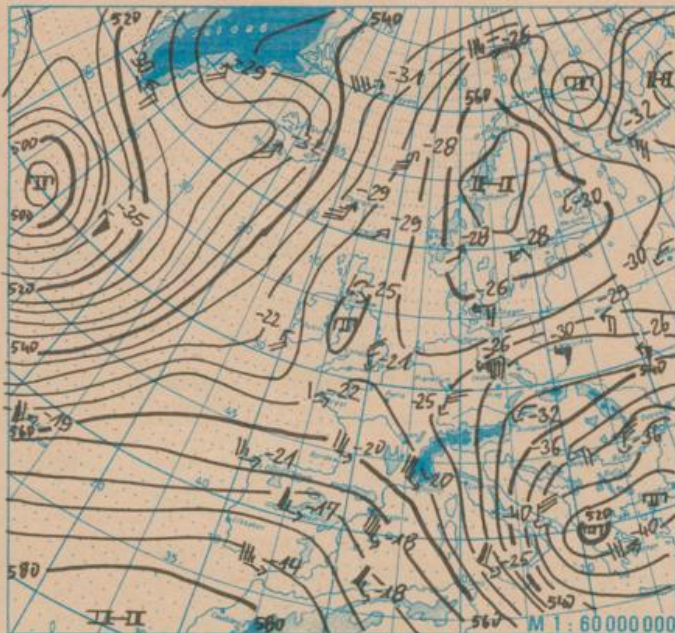
Klimadaten von Potsdam für den 9. März					
	Jahr	Wert			
höchstes Tagesmaximum der Lufttemperatur seit 1893	1967	17,9			
tiefstes Tagesminimum der Lufttemperatur seit 1893	1915	-10,2			
mittleres Tagesmaximum der Lufttemperatur (1951 bis 1980)		7,2			
mittleres Tagesminimum der Lufttemperatur (1951 bis 1980)		-1,7			
Weitere Beobachtungswerte von Potsdam von gestern					
Tagesmittel der relativen Luftfeuchte		70			
Anzahl der Stunden mit einer relativen Luftfeuchte unter 70%		15			
niedrigster Stundenwert der relativen Luftfeuchte		52			
Anzahl der Stunden mit Niederschlag		9			
Tagessumme der Globalstrahlung gestern					
Potsdam		1000			
Wahnsdorf bei Dresden		1099			
Luftdruck auf Meereshöhe reduziert					
Termin	Warnemünde	Potsdam	Dresden-K.	Erfurt-B.	
gestern 13h	1033,1	1031,6	1030,7	1030,1	
gestern 19h	1034,1	1031,9	1031,0	1030,7	
heute 01h	1034,8	1032,5	1031,1	1030,6	
heute 07h	1035,7	1032,6	1030,4	1031,4	
Temperaturen im Boden heute 07h					
	Schwerin	Potsdam	Magdeburg	Erfurt-B.	
Bodentiefe	5cm	-4,0	-2,3	-0,3	-5,3
	10cm	-2,9	-2,0	0,3	-4,4
	20cm	-1,0	-0,9	0,4	-2,6
	50cm	0,6	0,3	1,5	0,7
	100cm	1,4	1,5	3,3	2,6
Astronomisch mögliche Sonnenscheindauer (Tageslänge zwischen Sonnenauf- und -untergang)					
54°N	52°30'N	51°N			
11,4	11,4	11,5			
Hinweise und Erläuterungen					
Alle aktuellen Werte sind vorläufig		Einheiten			
Wind:	C (Calm) = Windstille U = schwache, umlaufende Winde	Niederschlagshöhe und Verdunstungshöhe	Schneehöhe	Temperatur	
Niederschlagshöhe:	- = kein Niederschlag 00 = weniger als 0,05 mm 01 = 0,1 mm 02 = 0,2 mm usw. 1 = 1,0 bis 1,4 mm 2 = 1,5 bis 2,4 mm usw.	mm cm °C	Abweichung der Lufttemperatur vom Normalwert	K	
Schneehöhe:	- = kein Schnee 1 = 1 cm 2 = 2 cm usw. + = Schneedecke durchbrochen ++ = Schneeflecken	Luftdruck hPa	Taupunkttemperaturdifferenz	K	
		Windgeschwindigkeit	Relative Luftfeuchte	%	
		Sonnenscheindauer	Globalstrahlung	J/cm²	
		Höhe ü.d. Meeresspiegel		m	

WINTERSPORTMELDUNGEN

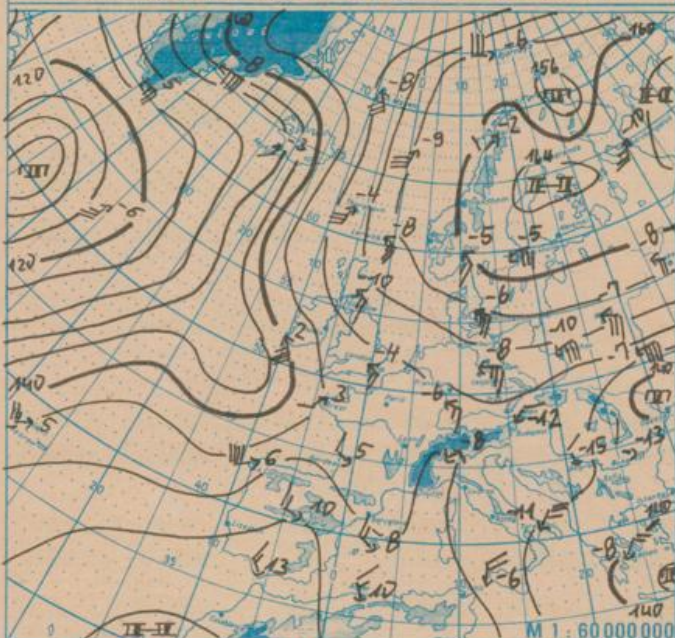
aus der DDR von heute 08h			
Ort	Höhe über dem Meeresspiegel	Schneehöhe	Sportmöglichkeiten
Drei A.-Hohne	540	32	gut
Friedrichsbr.	560	38	gut
Hasselfelde	460	28	gut
Schierke	610	85	sehr gut
Ruhlaer Skih.	680	45	gut
Friedrichroda	440	25	sehr gut
Winterstein	430	47	gut
Oberhof	820	70	gut
Gehlberg	700	50	sehr gut
Stützerbach	660	44	sehr gut
Steinheid	810	65	sehr gut
Großbreitenb.	670	31	gut
Lobenstein	510	36	sehr gut
Klingenthal	600	50	sehr gut

Ort	Höhe über dem Meeresspiegel	Schneehöhe	Sportmöglichkeiten
Bad Elster	600	30	gut
Auersberg	1020	145	sehr gut
Sosa	620	34	gut
Tellerhäuser	920	92	sehr gut
Jöhstadt	790	73	sehr gut
Marienberg	640	36	gut
Schellerhau	780	125	sehr gut
Hernsdorf	750	60	sehr gut
Rehefeld	700	85	sehr gut
Frauenstein	640	60	sehr gut
Geising	600	55	sehr gut
Oybin	570	30	sehr gut
Lückendorf	500	28	gut
Wehrsdorf	340	26	möglich

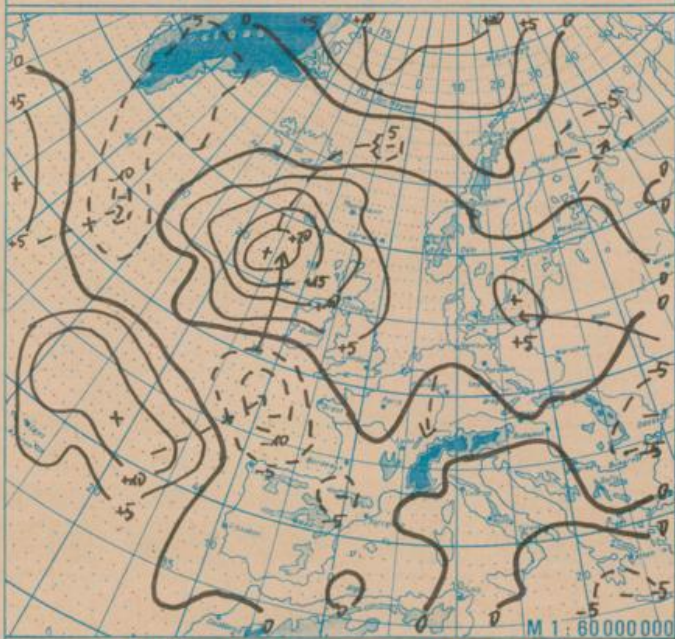
aus dem Ausland von heute 08h			
Ort	Höhe über dem Meeresspiegel	Schneehöhe	Sportmöglichkeiten
Churanov	1120	130	Weitere
Sniezka	1600	160	Angaben
Praded	1490	190	liegen
Lysa Hora	1320	160	nicht
Chopok	2010	118	vor!
Lomnicky Stit	2630	148	
Kasprow w.	1990	110	
Zakopane	840	35	
Virful-Omu	2500	38	
Rarau	1540	70	
Sibiu	450	12	
Cerni Vrah	2292	154	
Smolyan	1176	180	



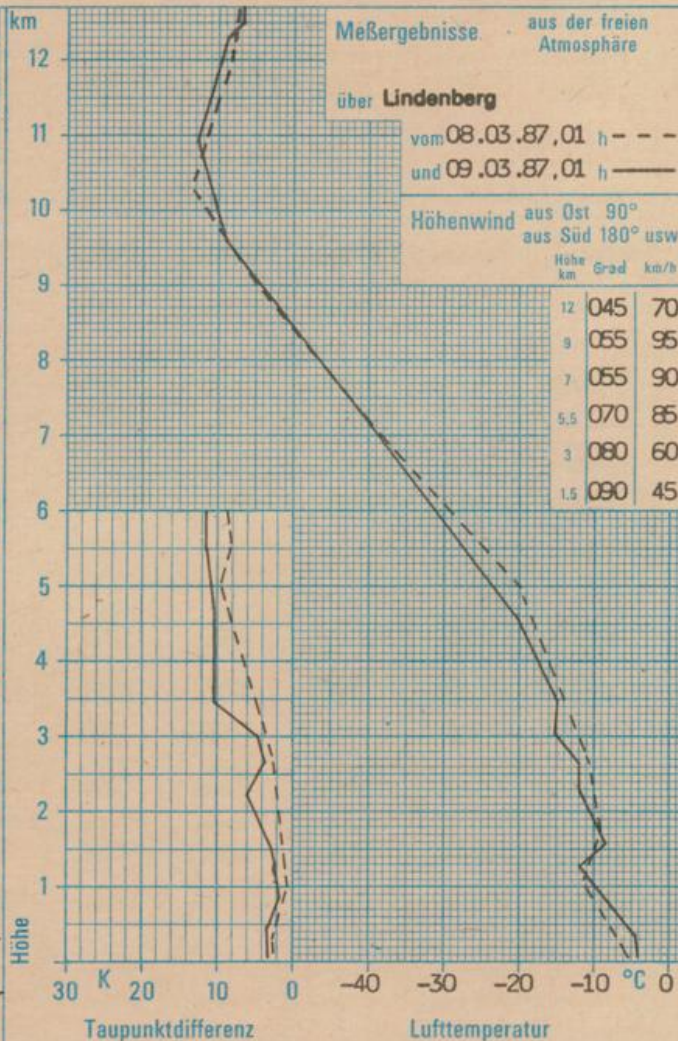
Absolute Topographie 500 hPa in geopotentiellen Dekameter 01h



Absolute Topographie 850 hPa in geopotentiellen Dekameter 01h



24 std. Luftdruckänderung seit Vortag 01h in hPa



WETTERLAGE UND WETTERENTWICKLUNG

Sehr stabil hält sich die omegaförmige Höhenströmung, wobei das umfangreiche Hochdruckgebiet über Nord- und Nordosteuropa von Tiefzentren über dem Nordatlantik und Südosteuropa flankiert wird. Der Zustrom von trockener und kalter Festlandsluft nach Mitteleuropa hält somit an. Bei dieser Strahlungswetterlage kommt es nachts immer noch zu strengen Frösten, und nur Wolkenfelder, die in die Ostströmung eingelagert sind, führen zur Frostmilderung. So trat in der vergangenen Nacht in den Bezirken Potsdam und Magdeburg unter der schützenden Wolkendecke nur leichter Frost auf. Die Niederschlagsneigung war allgemein gering, und nur von höchsten Berggipfeln wurden 1 bis 2 cm Neuschnee gemeldet. Bei dieser Wetterlage bleiben auch weiterhin die meist guten Wintersportbedingungen im mittleren und oberen Bergland. Lediglich auf Südhängen muß mit Verharschung und Vereisung gerechnet werden.

Erst durch die Einbeziehung von feuchterer Luft aus dem Gebiet des Schwarzen Meeres ist zur Wochenmitte im Süden mit etwas erhöhter Schneefallneigung zu rechnen.

Dö.