

# Täglicher Wetterbericht

des Meteorologischen Dienstes der Deutschen Demokratischen Republik

Herausgeber: Meteorologischer Dienst der DDR, Zentrale Wetterdienststelle

1500 Potsdam, Michendorfer Chaussee 23

Fernruf-Sammelnummer 3160, Telex-Nr. 015532

ISSN 0232-5578

Index 30086

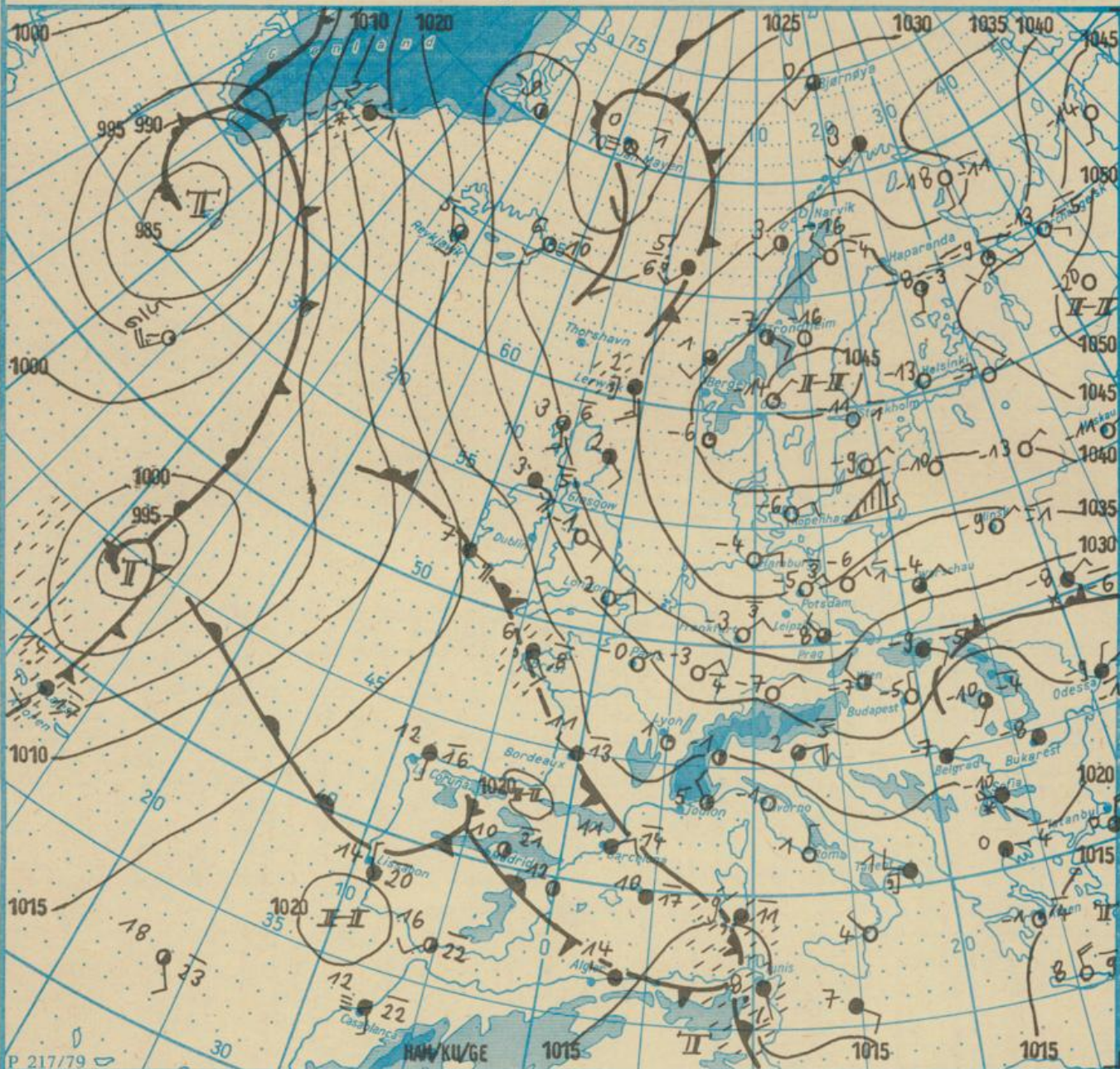
Nachdruck, auch auszugsweise, nur mit Quellenangabe gestattet.  
Bezugspreis monatlich 4,-M (einschließlich Beilagen) EVP 0,15 M.

AN (EDV) 603500

Jahrgang 41

Dienstag, den 10. März 1987

Nr. 69



Wetterlage

10. 03. 87 01h

M 1 : 30 000 000

	Wormfront		Strömung in Warmluft		Sprühregen		Graupelschauer		windstill		wolkenlos
	Kaltfront		Strömung in Kaltluft		Regen		Hagelschauer		umlaufender Wind		heiter
	Okklusion		Niederschlagsgebiet		flacher Nebel		Regenschauer		Nordost 5 km/h		wolkig
	Konvergenzlinie		Nebel		Schnee		Schneeschauer		Ost 10 km/h		stark bewölkt
	Hochdruckgebiet		Nebel in der Umgebung		Schwefel- oder Sandsturm		Wetterleuchten		Südost 30 km/h		bedeckt
	Hochdruckkeil		Nebel während der letzten Stunden, aber nicht zum Beobachtungstermin z.B. *		Gewitter		Südwest 100 km/h		Bedeckung nicht angebar		
	Zwischenhoch										
	Tiefdruckgebiet										
	Tiefauflauer										

Erscheint täglich, nur im Postbezug erhältlich  
Bestellungen, Abbestellungen und Reklamationen sind  
an den zuständigen Postzeitungsvertrieb zu richten

Alle Zeitangaben in MEZ  
(Mittel-europäische Zeit)

Station	Höhe über dem Meeresspiegel	gestern										heute										
		13h					19h					01h					07h					
		W. und W. Windgeschwindigkeit	Max. der Windspitzen ≥ 15m/s 07h bis 13h	Wetter 13h	Wetterverlauf 07h bis 13h	Lufttemperatur	W. und W. Windgeschwindigkeit	Max. der Windspitzen ≥ 15m/s 13h bis 19h	Wetter 19h	Wetterverlauf 13h bis 19h	Lufttemperatur	W. und W. Windgeschwindigkeit	Max. der Windspitzen ≥ 15m/s 19h bis 01h	Wetter 01h	Wetterverlauf 19h bis 01h	Lufttemperatur	W. und W. Windgeschwindigkeit	Max. der Windspitzen ≥ 15m/s 01h bis 07h	Wetter 07h	Wetterverlauf 01h bis 07h	Lufttemperatur	
Boltenhagen	15	E 6	•	•	•	4	ENE 10	•	•	•	1	ENE 5	•	•	•	2	ENE 5	•	•	•	4	1
Warnemünde	4	E 3	•	•	•	1	ENE 5	•	•	•	1	ENE 3	•	•	•	1	E 2	•	•	•	4	0
Arkona	42	NE 10	•	•	•	2	NE 10	•	•	•	1	ENE 8	•	•	•	1	NE 8	•	•	•	4	1
Putbus	40	ENE 7	•	•	•	4	NE 6	•	•	•	4	ENE 5	•	•	•	3	NE 1	•	•	•	8	1
Greifswald	2	NE 5	•	•	•	0	NE 4	•	•	•	2	ENE 4	•	•	•	3	NE 2	•	•	•	10	2
Boizenburg	45	ENE 8	•	•	•	9	NE 4	•	•	•	6	NE 4	•	•	•	3	NE 3	•	•	•	7	4
Schwerin	59	E 5	•	•	•	12	ENE 5	•	•	•	4	NE 3	•	•	•	2	ENE 2	•	•	•	7	1
Marnitz	81	NE 6	•	•	•	7	NNE 4	•	•	•	3	NE 2	•	•	•	2	C	•	•	•	11	1
Teterow	48	E 6	•	•	•	5	ENE 4	•	•	•	2	E 5	•	•	•	2	NE 1	•	•	•	9	0
Neubrandenburg	81	NE 5	•	•	•	5	NE 7	•	•	•	1	NE 4	•	•	•	2	NE 3	•	•	•	10	1
Ueckermünde	1	ENE 5	•	•	•	4	NE 4	•	•	•	2	ENE 2	•	•	•	3	NE 1	•	•	•	9	3
Seehausen/Altmark	21	ENE 4	•	•	•	6	NNE 4	•	•	•	3	NNE 1	•	•	•	1	NNE 1	•	•	•	9	1
Gardelogen	47	E 6	•	•	•	10	ENE 2	•	•	•	9	NNE 1	•	•	•	3	NE 1	•	•	•	8	4
Magdeburg	79	E 5	•	•	•	8	NE 3	•	•	•	9	NNE 2	•	•	•	4	NE 1	•	•	•	9	2
Wernigerode	234	E 5	•	•	•	7	C	•	•	•	6	SSE 2	•	•	•	4	SSE 1	•	•	•	10	3
Bracken	1142	E 13	19	•	•	10	E 14	21	•	•	11	E 12	20	•	•	11	E 16	21	•	•	8	10
Neuruppin	38	ENE 7	•	•	•	9	ESE 4	•	•	•	6	NE 3	•	•	•	2	NE 4	•	•	•	8	3
Potsdam	81	E 8	•	•	•	11	NE 4	•	•	•	8	ENE 4	•	•	•	4	ENE 3	•	•	•	8	4
Berlin-Alex	38	-	-	•	•	1	11	-	•	•	10	-	-	•	•	8	-	-	•	•	5	7
Berlin-Schönefeld	47	NE 6	•	•	•	9	NNE 3	•	•	•	7	NE 4	•	•	•	4	NE 3	•	•	•	8	3
Angermünde	58	NE 4	•	•	•	7	NNE 2	•	•	•	4	NE 3	•	•	•	4	NNE 2	•	•	•	9	2
Lindenberg	98	NNE 2	•	•	•	9	N 1	•	•	•	6	NE 2	•	•	•	7	NE 2	•	•	•	8	4
Frankfurt/Oder	21	NE 5	-	•	•	8	NE 1	-	•	•	6	-	-	•	-	NNW 1	-	•	•	-	10	2
Harzgerode	403	E 6	•	•	•	5	ENE 2	•	•	•	6	ENE 1	•	•	•	5	ENE 1	•	•	•	11	2
Artern	164	NE 7	•	•	•	4	NE 3	•	•	•	4	NE 3	•	•	•	4	NE 3	•	•	•	10	2
Wittenberg	105	ENE 6	•	•	•	8	NNE 2	•	•	•	8	NE 3	•	•	•	6	NE 4	•	•	•	8	4
Leipzig-Schkeuditz	131	ENE 4	•	•	•	3	NE 3	•	•	•	2	NNE 3	•	•	•	3	NNE 1	•	•	•	7	4
Oschatz	150	ENE 4	•	•	•	6	NNE 5	•	•	•	6	NE 2	•	•	•	4	NE 2	•	•	•	8	2
Doberlug-Kirchhain	97	ENE 6	•	•	•	10	NE 4	•	•	•	9	NE 2	•	•	•	6	NE 3	•	•	•	8	6
Cottbus	69	E 5	•	•	•	9	NNE 1	•	•	•	8	ENE 1	•	•	•	7	NE 1	•	•	•	8	3
Leinefelde	356	E 6	•	•	•	3	E 2	•	•	•	4	E 3	•	•	•	4	E 1	•	•	•	11	2
Erfurt-Bindersleben	312	E 6	•	•	•	5	3	ENE 2	•	•	6	N 1	•	•	•	3	WSW 1	•	•	•	15	0
Meiningen	450	NE 6	•	•	•	6	ENE 4	•	•	•	6	C	•	•	•	4	N 2	•	•	•	9	5
Schmücke	937	NE 10	16	•	•	1	NE 10	16	•	•	1	ENE 7	15	•	•	1	NE 6	•	•	•	11	1
Sonneberg-Neufang	626	NE 8	•	•	•	3	NNE 11	15	•	•	3	NNE 8	16	•	•	4	NNE 5	•	•	•	9	3
Gera-Leumnitz	311	NE 4	•	•	•	2	NE 2	•	•	•	4	NNE 2	•	•	•	3	N 1	•	•	•	1	1
Plauen	386	NNE 6	•	•	•	5	NNE 3	•	•	•	5	E 1	•	•	•	3	E 1	•	•	•	13	3
Karl-Marx-Stadt	418	NNE 5	•	•	•	6	NE 3	•	•	•	5	C	•	•	•	5	C	•	•	•	9	1
Fichtelberg	1213	E 6	•	•	•	7	ENE 2	•	•	•	1	E 6	15	•	•	1	ESE 11	15	•	•	10	2
Dresden-Klotzsche	222	NE 4	•	•	•	7	N 3	•	•	•	9	N 2	•	•	•	6	NNE 1	•	•	•	8	3
Görlitz	237	ENE 6	•	•	•	7	NE 4	•	•	•	7	NE 3	•	•	•	3	NNE 3	•	•	•	8	2
Zinnwald-Georgenfeld	877	NE 5	•	•	•	2	NNE -	-	•	•	4	NE -	-	•	•	4	NE 2	•	•	•	10	3

Meteorologische Beobachtungswerte aus dem Ausland

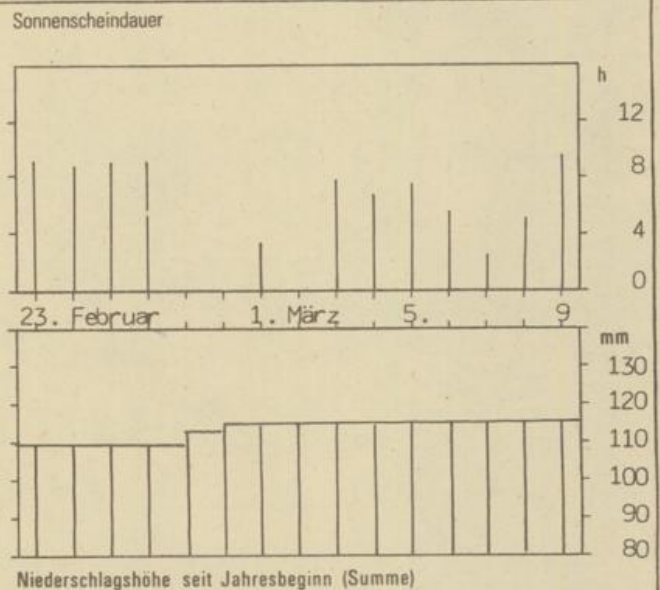
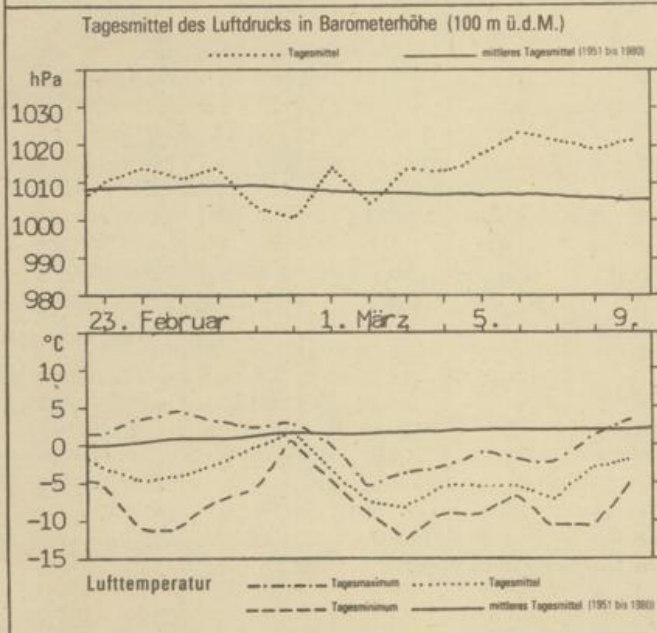
\* Zeitangaben in Ortszeit

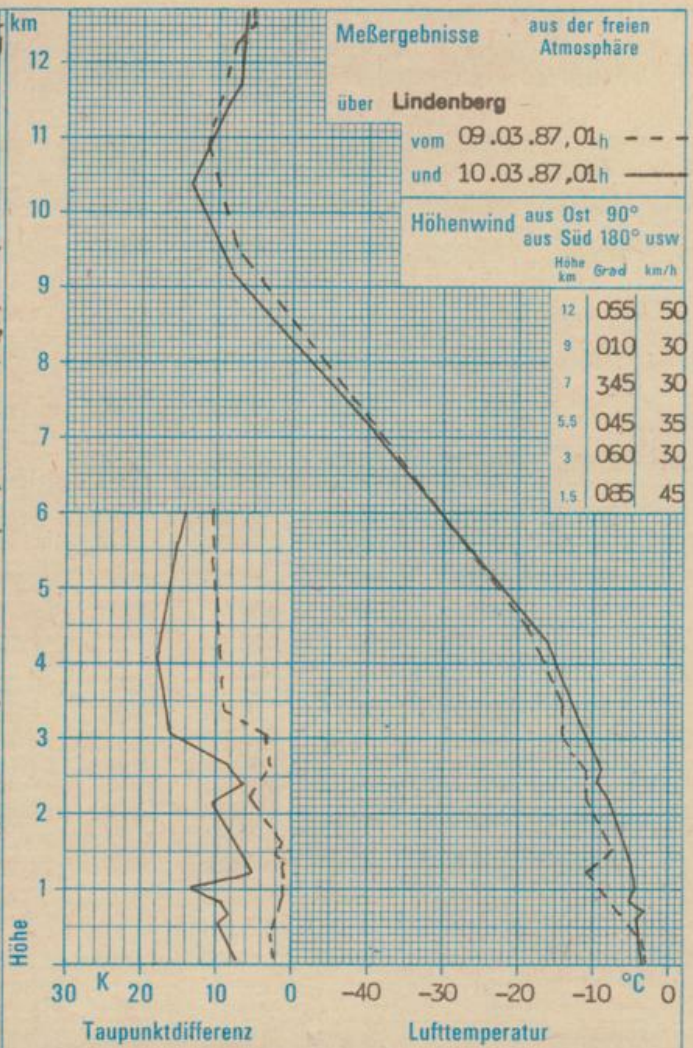
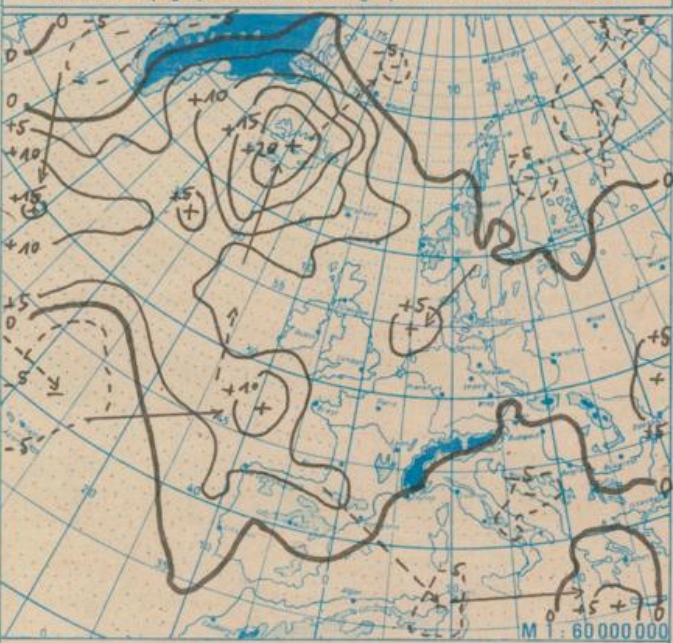
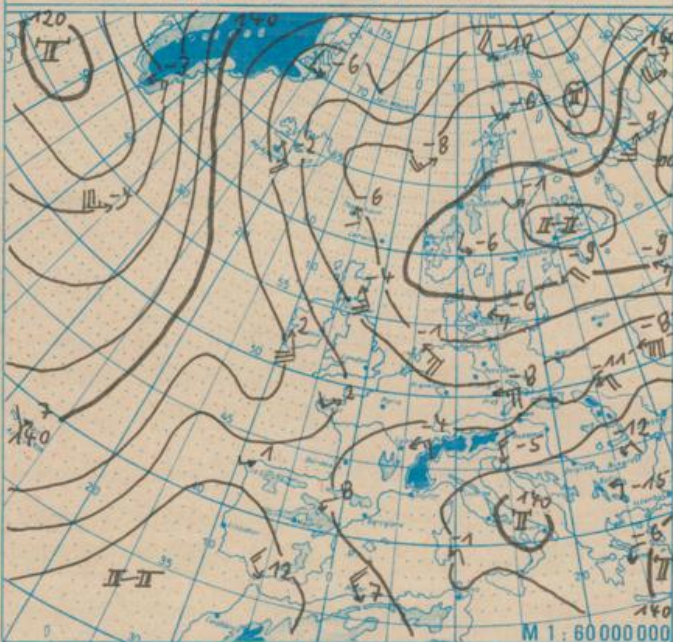
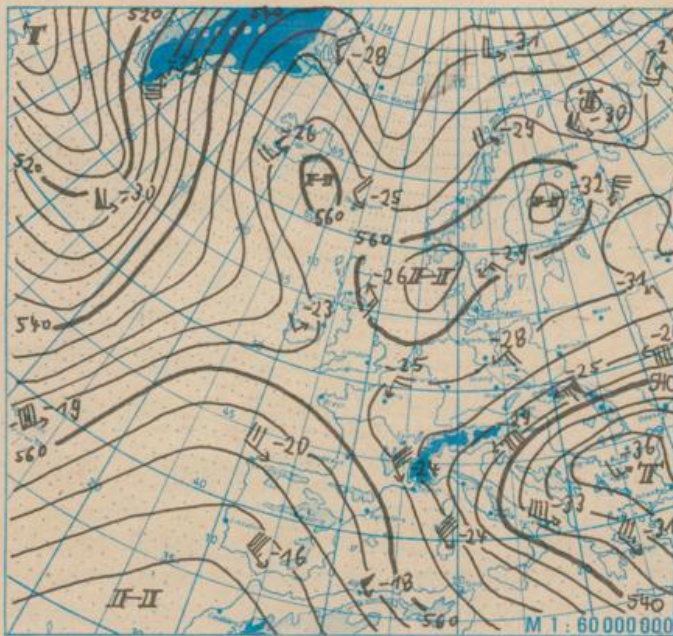
Station	Höhe über dem Meeresspiegel	Wetter gestern 13h	Niederschlagshöhe gestern 07h bis 19h	Maximum der Lufttemperatur gestern 07h bis 19h	Niederschlagshöhe gestern 19h bis heute 07h	Minimum der Lufttemperatur gestern 19h bis heute 07h	Station	Höhe über dem Meeresspiegel	Wetter gestern 13h	Niederschlagshöhe gestern 07h bis 19h	Maximum der Lufttemperatur gestern 07h bis 19h	Niederschlagshöhe gestern 19h bis heute 07h	Minimum der Lufttemperatur gestern 19h bis heute 07h
Moskau	158	•	•	0	•	-13	Bukarest	94	•	04	-2	00	-9
Leningrad	4	•	•	2	•	-10	Constanza	31	•	•	-2	•	-8
Kiew	179	* •	3	6	-	-	Sofia	585	* •	00	-7	02	-10
Taschkent	428	•	•	14	-	-	Varna	43	•	•	-1	•	-7
Irkutsk	485	•	•	•	-	-14	Rom	2	•	•	11	•	1
Warschau	106	•	•	•	•	-8	Wien	183	* •	00	-3	•	-7
Gdansk	149	•	•	•	•	-5	Ganj	430	•	•	5	•	-1
Jelenia Gora	342	•	•	•	•	-6	München	530	•	•	-2	•	-10
Prag	380	•	•	•	•	-13	Köln	91	•	•	4	•	-5
Cheb	474	•	•	•	•	-13	Bremen	3	•	•	1	•	-7
Brno	238	•	•	•	•	-6	Paris	89	•	•	7	•	-2
Poprad	718	•	•	•	•	-10	Rotterdam	-4	•	•	4	•	-3
Budapest	139	* •	01	•	•	-6	London	24	•	•	5	•	-0
Szeged	83	* •	03	•	•	-8	Oslo	204	•	•	0	•	-19
Belgrad	96	* •	04	•	•	-10	Stockholm	15	•	•	0	•	-14

Station	gestern				gestern bis heute				heute
	Tagesmittel der Lufttemperatur	Abweichung des Tagesmittels der Lufttemperatur vom Normalwert	Maximum der Lufttemperatur 07h bis 19h	Sonnenscheindauer	Niederschlagshöhe 07h bis 19h	Niederschlagshöhe 07h bis 07h	Minimum der Lufttemperatur 19h bis 07h	Minimum der Lufttemperatur am Boden 19h bis 07h	Schneehöhe 07h
Boltenhagen	-2,5	-	0	9,8	•	•	-4	-5	++
Warnemünde	-2,3	-4,4	2	9,5	•	•	-5	-7	1+
Arkona	-2,7	-	-1	10,2	•	•	-4	-6	6+
Putbus	-3,3	-	-1	-	•	•	-6	-14	9
Greifswald	-4,7	-6,1	1	8,6	•	•	-10	-14	11
Boizenburg	-2,5	-	0	9,5	•	•	-7	-8	++
Schwerin	-2,8	-5,1	2	9,8	•	•	-7	-11	1+
Marnitz	-3,3	-	0	-	•	•	-11	-18	2+
Teterow	-4,4	-	1	8,9	•	•	-9	-13	4
Neubrandenburg	-4,8	-6,4	-1	9,1	•	•	-10	-12	2+
Ueckermünde	-5,6	-	0	-	•	•	-11	-13	6
Seehausen/Altmark	-2,1	-4,2	1	9,5	•	•	-9	-10	1+
Gardelegen	-1,9	-	1	-	•	•	-8	-9	++
Magdeburg	-1,3	-3,9	2	8,4	•	•	-9	-12	2+
Wernigerode	-4,3	-6,6	-2	-	•	•	-10	-	10
Brocken	-10,6	-7,3	-9	3,7	•	•	-11	-13	185
Neuruppin	-2,5	-	1	9,5	•	•	-8	-10	1+
Potsdam	-2,3	-4,5	3	9,9	•	•	-8	-11	6+
Berlin-Alex	-1,5	-5,0	2	-	•	•	-6	-	++
Berlin-Schönefeld	-2,4	-	2	-	•	•	-8	-12	++
Angermünde	-4,2	-	1	10,0	•	•	-10	-14	5
Lindenberg	-3,1	-4,9	1	10,0	•	•	-8	-10	++
Frankfurt/Oder	-4,0	-	1	-	•	•	-10	-12	2+
Harzgerode	-5,2	-	-3	-	00	00	-11	-21	13
Artern	-3,9	-6,0	-2	6,8	00	00	-10	-15	8
Wittenberg	-2,9	-	1	9,8	•	•	-8	-10	++
Leipzig-Schkeuditz	-3,5	-5,8	-1	7,5	•	•	-9	-12	3+
Oschatz	-3,2	-	0	7,3	•	•	-8	-10	++
Dobbertug-Kirchhain	-3,6	-	1	-	-	-	-8	-12	-
Cottbus	-2,8	-4,7	1	9,8	•	•	-8	-9	++
Leinefelde	-5,1	-	-3	6,4	00	00	-11	-16	10
Erfurt-Bindersleben	-6,2	-7,8	-4	7,1	00	00	-15	-18	18
Meiningen	-6,7	-7,8	-3	5,0	•	•	-9	-14	6
Schmücke	-10,2	-	-8	0,0	03	03	-11	-14	125
Sonneberg-Neufang	-8,0	-	-5	6,6	00	00	-9	-12	37
Gera-Leumnitz	-6,3	-7,9	-3	4,7	02	02	-11	-20	18
Plauen	-9,4	-	-4	-	00	00	-13	-19	14
Karl-Marx-Stadt	-5,8	-7,5	-4	4,5	00	00	-9	-14	8
Fichtelberg	-10,9	-7,4	-7	4,2	01	01	-12	-13	186
Dresden-Klotzsche	-3,9	-6,0	0	7,5	00	00	-8	-13	7
Gärlitz	-4,1	-5,7	-0	6,8	00	00	-8	-9	++
Zinnwald-Georgenfeld	-9,2	-	-8	5,3	00	00	-12	-14	104

Klimadaten von Potsdam für den 10. März				
	Jahr	Wert		
höchstes Tagesmaximum der Lufttemperatur seit 1893	1961	19,0		
tiefstes Tagesminimum der Lufttemperatur seit 1893	1915	-9,7		
mittleres Tagesmaximum der Lufttemperatur (1951 bis 1980)		7,2		
mittleres Tagesminimum der Lufttemperatur (1951 bis 1980)		-1,3		
Weitere Beobachtungswerte von Potsdam von gestern				
Tagesmittel der relativen Luftfeuchte		58		
Anzahl der Stunden mit einer relativen Luftfeuchte unter 70%		17		
niedrigster Stundenwert der relativen Luftfeuchte		39		
Anzahl der Stunden mit Niederschlag		0		
Tagessumme der Globalstrahlung gestern				
Potsdam		1332		
Wahnsdorf bei Dresden		1253		
Luftdruck auf Meereshöhe reduziert				
Termin	Warnemünde	Potsdam	Dresden-K.	Erfurt-B.
gestern 13h	1037,1	1033,5	1032,0	1031,7
gestern 19h	1036,9	1034,3	1032,2	1033,0
heute 01h	1037,5	1035,0	1033,1	1033,9
heute 07h	1037,4	1035,2	1033,3	1035,3
Temperaturen im Boden heute 07h				
	Schwerin	Potsdam	Magdeburg	Erfurt-B.
5cm	-5,3	-2,6	-0,4	-5,9
10cm	-4,5	-2,1	0,3	-4,5
20cm	-1,6	-0,8	0,4	-3,1
50cm	0,5	0,3	1,5	0,6
100cm	1,4	1,4	3,3	2,6
Astronomisch mögliche Sonnenscheindauer (Tageslänge zwischen Sonnenauf- und -untergang)				
54°N	52°30'N	51°N		
11,5	11,5	11,5		
Hinweise und Erläuterungen				
Alle aktuellen Werte sind vorläufig. Einheiten				
Wind:	C (Calm) = Windstille U = schwache, umlaufende Winde	Niederschlagshöhe mm Verdunstungshöhe cm Schneehöhe cm Temperatur °C Abweichung der Lufttemperatur vom Normalwert K Taupunkttemperaturdifferenz K Luftdruck hPa		
Niederschlagshöhe:	- = kein Niederschlag 00 = weniger als 0,05 mm 01 = 0,1 mm usw. 02 = 0,2 mm usw. 1 = 1,0 bis 1,4 mm 2 = 1,5 bis 2,4 mm usw.	Windgeschwindigkeit m/s Relative Luftfeuchte % Sonnenscheindauer h Globalstrahlung J/cm² Höhe u.d. Meeresspiegel m		
Schneehöhe:	- = kein Schnee 1 = 1 cm 2 = 2 cm usw. + = Schneedecke durchbrochen ++ = Schneeflecken			

Verlauf von Luftdruck, Lufttemperatur, Sonnenscheindauer und Niederschlagshöhe in Potsdam in den letzten 15 Tagen





**WETTERLAGE UND WETTERENTWICKLUNG**

Während der dritten Februardekade verlagerte sich ein Teil des bis dahin über dem Eismeerraum lagernden troposphärischen Kältepols nach Süden. Zur Zeit ist dieser Teil, im 500-hPa-Niveau als Tief erkennbar, über Südosteuropa angelangt. Damit einhergehend herrscht in weiten Teilen Mittel- Ost- und Südosteuropas extrem kaltes Wetter. Im Gebiet der DDR war die erste Märzdekade verbreitet die kälteste in diesem Jahrhundert. In Potsdam wurde die bislang kälteste erste Märzdekade von 1971 (-4,7 °C) voraussichtlich um ein halbes Grad unterboten (entgeltliche Werte liegen erst am Mittwoch vor). Sehr extrem sind die Auswirkungen des Wetters über Griechenland und der Türkei. Normalerweise herrscht um diese Jahreszeit dort schon frühlinghaft warmes Wetter mit Höchsttemperaturen um 20 °C. Zur Zeit liegen dort die Temperaturen um 0 °C und gebietsweise kommt es zu heftigen Schneefällen. So lagen am Dienstagfrüh in Saloniki 14, in Istanbul 31 cm Schnee. Die großräumige Wetterlage ist sehr stabil. Damit ist auch für das Gebiet der DDR ein Ende der extrem kalten Witterung nicht abzusehen. Ist es zur Zeit störungsfrei, so können in der Folgezeit Wolken- und schwache Niederschlagsfelder von Osten her unser Gebiet erreichen.

Ham.

I/16/61