



Station	Höhe über dem Meerespiegel	gestern												heute													
		13h						19h						01h			07h										
		Windrichtung und Windgeschwindigkeit	Maximum der Windspitzen 2 15m/a 07h bis 13h	Wetter 13h	Wetterverlauf 07h bis 13h	Lufttemperatur	Taupunkttemperaturdifferenz	Windrichtung und Windgeschwindigkeit	Maximum der Windspitzen 2 15m/a 13. bis 19h	Wetter 19h	Wetterverlauf 13h bis 19h	Lufttemperatur	Taupunkttemperaturdifferenz	Windrichtung und Windgeschwindigkeit	Maximum der Windspitzen 2 15m/a 19h bis 01h	Wetter 01h	Wetterverlauf 19h bis 01h	Lufttemperatur	Taupunkttemperaturdifferenz	Windrichtung und Windgeschwindigkeit	Maximum der Windspitzen 2 15m/a 01 bis 07h	Wetter 07h	Wetterverlauf 01h bis 07h	Lufttemperatur	Taupunkttemperaturdifferenz		
Boltenhagen	15	W	6	•	•	14	5	WNW	4	•	•	12	5	W	2	•	•	7	2	SW	1	•	•	10	2		
Warnemünde	4	WNW	5	•	•	12	3	WNW	5	•	•	12	4	W	4	•	•	10	1	W	1	•	•	10	3		
Arkona	42	W	4	•	•	11	2	WSW	6	•	•	11	2	W	6	•	•	9	1	WSW	6	•	•	9	1		
Putbus	40	W	8	•	•	13	4	W	5	•	•	11	3	WSW	4	•	•	8	1	WSW	4	•	•	9	2		
Greifswald	2	WNW	6	•	•	12	3	W	4	•	•	13	5	WSW	2	•	•	8	1	WSW	3	•	•	9	1		
Boizenburg	45	W	5	•	•	12	5	WNW	3	•	•	13	7	W	2	•	•	8	4	ESE	1	•	•	9	3		
Schwerin	59	W	6	•	•	12	7	W	4	•	•	13	7	WSW	2	•	•	8	1	C	•	•	•	9	2		
Marnitz	81	W	5	•	•	13	6	W	4	•	•	13	8	WSW	1	•	•	6	2	C	•	•	•	10	3		
Teterow	48	WNW	5	•	•	12	4	W	4	•	•	12	4	W	3	•	•	6	1	W	1	•	•	10	2		
Neubrandenburg	81	WNW	7	•	•	12	5	W	4	•	•	11	5	SW	1	•	•	8	1	C	•	•	•	9	1		
Ueckermünde	1	W	4	•	•	14	6	W	4	•	•	13	5	SW	2	•	•	7	2	WSW	2	•	•	10	2		
Seehausen/Altmark	21	W	5	•	•	14	7	WNW	4	•	•	15	9	C	•	•	7	1	ESE	1	•	•	•	10	1		
Gardelegen	47	WNW	6	•	•	14	9	NNW	1	•	•	15	8	C	•	•	9	1	C	•	•	•	•	10	2		
Magdeburg	79	SW	5	•	•	17	8	W	2	•	•	15	8	SW	2	•	•	11	3	SSW	1	•	•	•	12	1	
Wernigerode	234	NNW	5	•	•	15	8	NNW	2	•	•	14	7	C	•	•	11	3	SE	1	•	•	•	12	3		
Brocken	1142	WNW	9	16	•	6	4	W	4	•	•	7	3	WSW	6	•	•	6	0	SW	10	•	•	•	5	0	
Neuruppin	38	W	5	•	•	13	7	NW	1	•	•	14	9	C	•	•	7	3	C	•	•	•	•	10	2		
Potsdam	81	NW	6	•	•	15	8	NW	4	•	•	14	6	SSW	2	•	•	9	3	U	1	•	•	•	10	1	
Berlin-Alex	38	-	-	-	-	14	9	-	-	-	-	15	12	-	-	-	11	7	-	-	-	-	-	-	12	6	
Berlin-Schönefeld	47	WNW	6	•	•	14	6	WNW	5	•	•	14	7	SW	1	•	•	8	2	S	1	•	•	•	11	2	
Angermünde	58	W	9	•	•	13	6	NNW	5	•	•	13	6	WSW	2	•	•	10	2	U	1	•	•	•	10	2	
Lindenberg	98	WNW	5	•	•	14	5	WNW	3	•	•	14	7	W	1	•	•	8	1	SE	1	•	•	•	10	1	
Frankfurt/Oder	21	W	5	-	•	14	6	NW	5	-	•	14	7	S	1	-	•	8	1	SSW	2	-	•	•	9	2	
Harzgerode	403	N	3	•	•	14	8	NNE	2	•	•	13	6	C	•	•	10	3	W	3	•	•	•	•	10	2	
Artern	164	WNW	7	•	•	18	9	WSW	3	•	•	16	6	C	•	•	13	1	SW	2	•	•	•	•	12	1	
Wittenberg	105	WSW	5	•	•	15	7	NNW	2	•	•	15	9	C	•	•	9	3	ESE	1	•	•	•	•	11	1	
Leipzig-Schkeuditz	131	W	4	•	•	16	9	WNW	1	•	•	15	7	SSW	2	•	•	12	2	SW	3	•	•	•	12	1	
Oschatz	150	WNW	7	•	•	17	7	W	2	•	•	15	7	W	1	•	•	12	1	SW	1	•	•	•	13	0	
Doberlug-Kirchhain	97	WSW	5	•	•	15	5	NNW	3	•	•	15	6	S	1	•	•	9	0	S	1	•	•	•	11	1	
Coltbus	89	W	6	•	•	16	9	NW	3	•	•	15	9	C	•	•	7	1	SW	1	•	•	•	•	11	1	
Leinefelde	356	W	5	•	•	15	5	W	3	•	•	12	2	C	•	•	10	0	SW	1	•	•	•	•	10	1	
Erfurt-Binderleben	312	W	3	•	•	14	6	SW	3	•	•	14	4	W	1	•	•	11	1	S	2	•	•	•	11	2	
Meiningen	450	W	3	•	•	14	5	SW	1	•	•	13	3	WSW	2	•	•	10	2	S	2	•	•	•	10	1	
Schmücke	937	W	6	•	•	8	0	W	4	•	•	8	0	SW	6	•	•	7	0	SW	7	•	•	•	7	0	
Sonneberg-Neufang	628	WNW	4	•	•	11	1	WNW	1	•	•	11	1	SW	3	•	•	10	0	SSW	4	•	•	•	9	0	
Gera-Leumnitz	311	WNW	6	•	•	15	7	WSW	4	•	•	14	3	C	•	•	11	0	SSW	3	•	•	•	•	11	2	
Plauen	386	W	3	•	•	13	3	WSW	3	•	•	12	3	SSW	3	•	•	11	1	SSW	3	•	•	•	11	1	
Karl-Marx-Stadt	418	W	4	•	•	14	6	WSW	4	•	•	12	3	SW	1	•	•	10	0	WSW	3	•	•	•	11	2	
Fichtelberg	1213	WNW	15	22	•	6	0	W	10	•	•	6	0	WNW	8	•	•	6	0	WNW	10	18	•	•	•	5	0
Dresden-Klotzsche	222	NW	5	•	•	16	8	NW	1	•	•	15	7	WSW	1	•	•	12	2	SE	1	•	•	•	12	1	
Görlitz	237	W	5	•	•	14	6	WNW	4	•	•	14	6	C	•	•	9	1	S	1	•	•	•	•	10	1	
Zinnwald-Georgenfeld	877	NW	5	•	•	8	2	NNW	2	•	•	9	3	WNW	2	•	•	8	0	W	5	•	•	•	8	1	

Meteorologische Beobachtungswerte aus dem Ausland

\* Zeitangaben in Ortszeit

Station	Höhe über dem Meerespiegel	Wetter gestern 13h	Niederschlagshöhe gestern 07h bis 19h	Maximum der Lufttemperatur gestern 07h bis 19h	Niederschlagshöhe gestern 19h bis heute 07h	Minimum der Lufttemperatur gestern 19h bis heute 07h	Station	Höhe über dem Meerespiegel	Wetter gestern 13h	Niederschlagshöhe gestern 07h bis 19h	Maximum der Lufttemperatur gestern 07h bis 19h	Niederschlagshöhe gestern 19h bis heute 07h	Minimum der Lufttemperatur gestern 19h bis heute 07h	
Moskau	156	•	01	21	00	13	Bukarest	94	•	•	22	•	11	
Leningrad	4	•	6	20	08	10	Constanza	31	•	•	21	•	12	
Kiew	179	•	1	13	-	-	Sofia	585	•	•	18	•	8	
Taschkent	428	•	•	30	•	15	Varna	43	•	•	19	•	9	
Irkutsk	485	•	-	19	-	-	Rom	2	•	•	23	•	13	
Warschau	108	•	4	14	09	9	Wien	183	•	•	00	21	03	11
Gdansk	149	•	•	12	•	5	Genf	430	•	•	24	•	11	
Jelenia Gora	342	•	1	16	2	6	München	530	•	•	20	2	9	
Prag	380	•	1	16	02	10	Köln	91	•	•	5	17	5	11
Cheb	474	•	2	16	3	10	Bremen	3	•	•	17	2	9	
Brno	238	•	5	20	1	10	Paris	89	•	•	01	23	3	12
Poprad	716	•	2	17	•	5	Rptterdam	-4	•	•	2	17	4	12
Budapest	139	•	•	22	00	11	London	24	•	•	4	16	00	12
Szeged	83	•	•	23	1	12	Oslo	204	•	•	02	16	•	9
Belgrad	98	•	02	22	-	-	Stockholm	15	•	•	15	9	06	7

Station	gestern					gestern bis heute			
	Tagesmittel der Lufttemperatur	Abweichung des Tagesmittels der Lufttemperatur vom Normalwert	Maximum der Lufttemperatur 07h bis 19h	Sonnenscheindauer	Tagesmittel der relativen Luftfeuchte	Niederschlagshöhe 07h bis 19h	Niederschlagshöhe 07h bis 07h	Minimum der Lufttemperatur 19h bis 07h	Minimum der Lufttemperatur am Boden 19h bis 07h
Boitenhagen	11,4	-1,2	14	1,0	77	•	•	6	4
Warnemünde	10,9	-2,2	13	7,2	-	00	00	9	7
Arkona	9,7	-3,3	12	4,7	-	•	•	7	6
Putbus	10,6	-2,2	13	-	99	•	•	7	5
Greifswald	11,5	-1,8	14	2,5	83	00	00	7	4
Boizenburg	10,9	-3,3	14	4,9	73	•	•	7	5
Schwarin	11,4	-2,7	15	0,9	78	•	•	7	4
Mernitz	10,9	-3,3	14	-	78	•	00	6	0
Teterow	10,6	-3,1	13	1,1	85	07	08	6	2
Neubrandenburg	10,5	-3,8	13	0,4	84	00	00	6	5
Ueckermünde	11,7	-2,3	14	-	83	2	2	6	3
Seehausen/Altmark	11,6	-3,0	16	5,5	77	•	06	6	6
Gardelegen	11,8	-2,6	16	-	-	•	05	9	8
Magdeburg	13,4	2,0	18	9,7	75	•	05	11	10
Wernigerode	12,8	-0,7	16	-	-	9	11	10	10
Brocken	5,4	-1,8	8	5,3	-	•	3	5	5
Neuruppin	12,0	-2,7	15	2,9	68	00	00	7	4
Potsdam	12,1	-2,0	17	7,0	76	•	08	9	7
Berlin-Alex	13,0	-1,0	16	-	-	•	00	11	-
Berlin-Schönefeld	12,2	-2,9	16	-	-	•	01	7	3
Angermünde	11,8	-2,8	14	2,8	81	02	02	7	2
Lindenberg	12,2	-2,8	17	6,9	80	•	01	8	5
Frankfurt/Oder	12,5	-2,6	16	-	-	•	•	5	3
Harzgerode	11,4	-3,9	14	-	79	01	2	9	9
Artern	14,4	3,4	19	6,8	77	•	3	11	11
Wittenberg	12,5	-2,6	17	9,5	75	•	07	9	8
Leipzig-Schkeuditz	13,6	3,9	17	5,4	76	02	1	11	11
Oschatz	12,9	-1,6	18	7,3	82	08	2	11	10
Doberlug-Kirchhain	12,6	-2,1	17	-	79	•	05	8	3
Cottbus	13,0	-1,4	17	10,1	75	•	05	7	3
Leinefelde	11,8	-3,1	16	4,4	85	00	3	9	9
Erfurt-Binderleben	12,5	-1,0	16	3,3	82	•	4	10	10
Meiningen	11,9	-0,6	15	0,4	83	02	2	9	9
Schmücke	7,7	-3,6	10	0,0	-	12	15	6	6
Sonneberg-Neufang	10,1	-1,5	12	0,0	96	7	10	9	9
Gera-Leumnitz	12,6	-0,8	17	2,9	83	3	6	11	10
Plauen	11,6	-2,1	14	-	94	2	4	10	9
Karl-Marx-Stadt	11,2	-2,0	16	3,6	86	4	6	10	9
Fichtelberg	5,7	-1,8	8	0,0	-	3	5	5	5
Dresden-Klotzsche	13,0	-1,5	18	5,8	77	2	5	11	8
Görlitz	12,1	-2,0	17	5,5	81	06	1	9	8
Zinnwald-Georgenfeld	7,9	-3,9	11	2,6	-	4	6	7	7

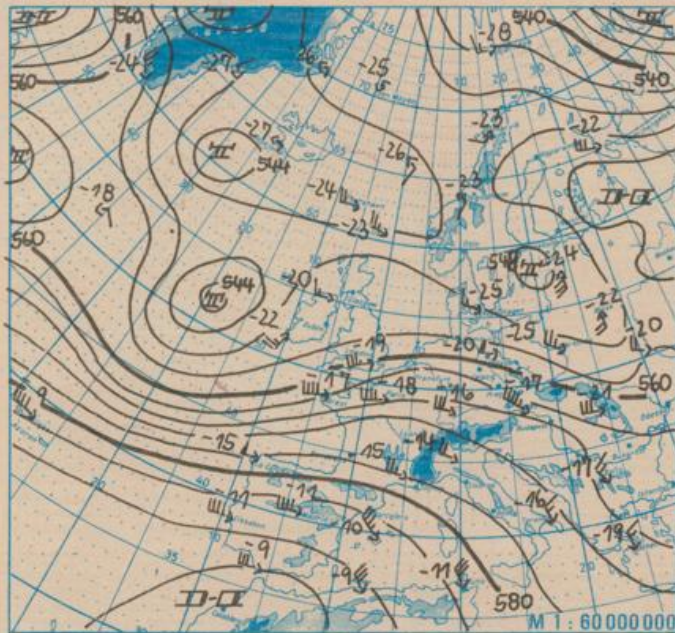
Klimadaten von Potsdam für den 3. Juni				
	Jahr	Wert		
nächstes Tagesmaximum der Lufttemperatur seit 1893	1982	32,6		
tiefstes Tagesminimum der Lufttemperatur seit 1893	1962	2,2		
mittleres Tagesmaximum der Lufttemperatur (1961 bis 1980)		21,0		
mittleres Tagesminimum der Lufttemperatur (1961 bis 1980)		9,8		
Weitere Beobachtungswerte von Potsdam von gestern				
Tagesmittel der relativen Luftfeuchte		76		
Anzahl der Stunden mit einer relativen Luftfeuchte unter 70%		10		
niedrigster Stundenwert der relativen Luftfeuchte		56		
Anzahl der Stunden mit Niederschlag		5		
Tagessumme der Globalstrahlung gestern				
Potsdam		1700		
Wehnsdorf bei Dresden		1717		
Luftdruck auf Meereshöhe reduziert				
Termin	Warnemünde	Potsdam	Dresden-K.	Erfurt-B.
gestern 13h	1015,2	1016,2	1016,6	1018,1
gestern 19h	1014,3	1015,3	1015,3	1016,4
heute 01h	1012,8	1014,2	1014,6	1015,1
heute 07h	1011,5	1012,1	1012,3	1012,4
Temperaturen im Boden heute 07h				
	Schwerin	Potsdam	Magdeburg	Erfurt-B.
Bodentiefe				
5cm	8,9	12,2	12,9	11,4
10cm	10,1	12,6	13,2	12,2
20cm	10,9	13,6	13,1	13,6
50cm	11,9	14,5	12,6	12,7
100cm	11,0	12,9	11,1	10,8
Astronomisch mögliche Sonnenscheindauer (Tageslänge zwischen Sonnenauf- und -untergang)				
54°N	52°30'N	51°N		
16,8	16,5	16,3		
Hinweise und Erläuterungen				
Alle aktuellen Werte sind vorläufig. Einheiten				
Wind:	C (Calm) = Windstille	Niederschlagshöhe und Verdunstungshöhe	mm	
	U = schwache, umlaufende Winde	Schneehöhe	cm	
Niederschlagshöhe:	- kal. Niederschlag	Temperatur	°C	
	00 = weniger als 0,05 mm	Abweichung der Lufttemperatur vom Normalwert	K	
	01 = 0,1 mm	Taupunktdifferenz	K	
	02 = 0,2 mm usw.	Lufdruck	hPa	
	1 = 1,0 bis 1,4 mm	Windgeschwindigkeit	m/s	
	2 = 1,5 bis 2,4 mm usw.	Relative Luftfeuchte	%	
Schneehöhe:	- kein Schnee	Sonnenscheindauer	h	
	1 = 1 cm	Globalstrahlung	J/cm²	
	2 = 2 cm usw.	Höhe ü.d. Meeresspiegel	m	
	+ = Schneedecke durchbrochen			
	+ + = Schneefleck			

WASSERTEMPERATUREN

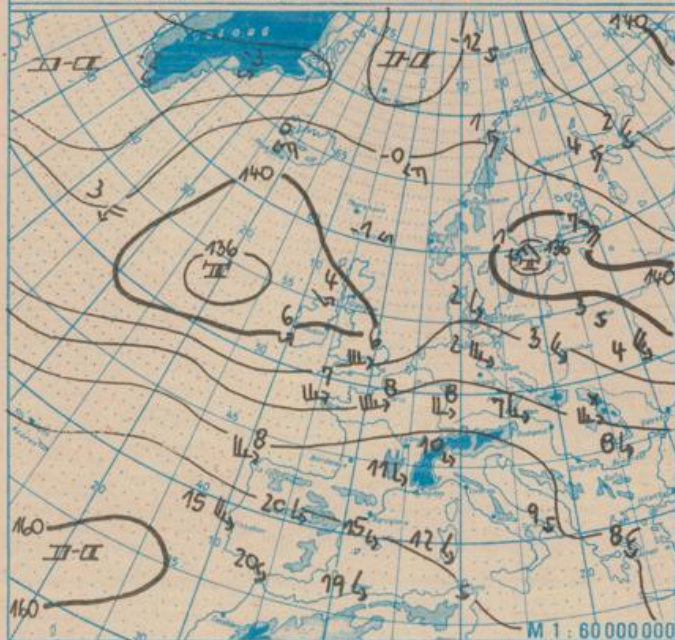
DDR				Ausland			
Gewässer/Ort	Wasser-temperaturen	Gewässer/Ort	Wasser-temperaturen	Gewässer/Ort	Wasser-temperaturen	Gewässer / Ort	Wasser-temperaturen
Timmendorf	13	Templiner See	13	Talsp. Spreenberg	16	Kolobrzeg	8
Warnemünde	10	Caputh	16	Talsp. Pöhl	11	Hel	9
Zingst	9	Potsdam-Babelsberg	15			Gdynia	10
Koserow	11	Müggelsee	14			Siofok	16
Goldberg	14	Berlin-Grünau	15			Varna	14
Waren	14	Süßer See	15			Burqas	16

NIEDERSCHLAGSHÖHE (N) und VERDUNSTUNGSHÖHE (V) der letzten 5 Tage

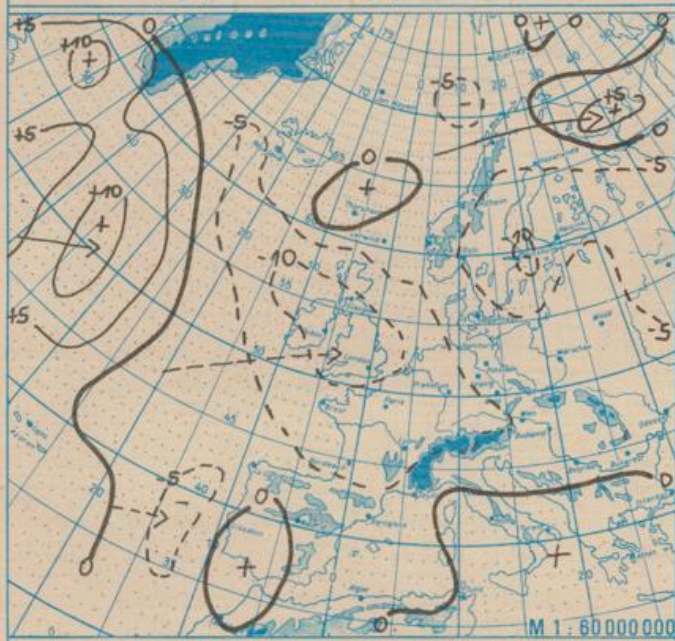
Station	N	V	Station	N	V	Station	N	V
Putbus	4	9	Großbeeren	8	10	Leinefelde	26	8
Groß Lüsewitz	4	9	Müncheberg	3	11	Gera	19	8
Boizenburg	9	8	Cottbus	14	12	Plauen	31	8
Waren	1	8	Magdeburg	11	11	Oschatz	15	11
Grünow	2	8	Artern	18	10	Görlitz	16	10



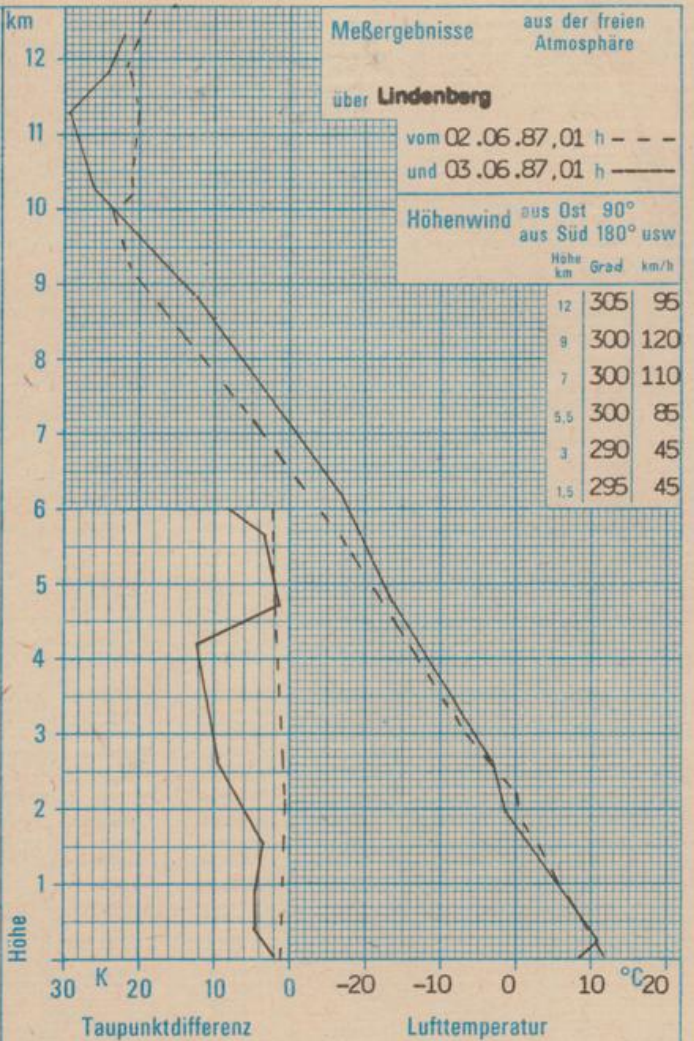
Absolute Topographie 500 hPa in geopotentiellen Dekameter 01h



Absolute Topographie 850 hPa in geopotentiellen Dekameter 01h



24 std. Luftdruckänderung seit Vortag 01h in hPa



#### WETTERLAGE UND WETTERENTWICKLUNG

Die Niederschlagsfelder der für den Donnerstag angekündigten Tiefausläufer erreichten bereits in der Nacht zum Mittwoch zunächst den Südwesten, in den Früh- und Vormittagsstunden auch die südöstlichen und mittleren Teile der DDR. Vorübergehend gelangt dabei in die südlichen Bezirke wärmere und sehr feuchte Luft. Sie ist labil geschichtet. Daher ist zu erwarten, daß es in der zweiten Tageshälfte des Mittwochs in diesen Gebieten zu Gewitterbildung kommen wird, verbunden mit örtlich ergiebigeren Niederschlägen. Aber schon in der Nacht zum Donnerstag wird diese wärmere Luft nach Südosten abgedrängt. Ihr folgt wieder kühlere Luft atlantischen Ursprungs nach. Sie bleibt zunächst wetterbestimmend, wobei sich am Freitag wahrscheinlich leichter Zwischenhocheinfluß einstellt. Die Tageshöchsttemperaturen können die langjährigen Normalwerte erreichen. Diese liegen im Tiefland zwischen 18 und 21 °C.

Aus einer Wellenstörung über dem mittleren Nordatlantik (sie ist auf dem Kartenausschnitt noch nicht erkennbar) entwickelt sich ein eigenständiges Tief, das voraussichtlich am Wochenende Mitteleuropa erreicht.

Sum.