

Täglicher Wetterbericht

des Meteorologischen Dienstes der Deutschen Demokratischen Republik

Herausgeber: Meteorologischer Dienst der DDR, Zentrale Wetterdienststelle

1500 Potsdam, Michendorfer Chaussee 23

Fernruf-Sammelnummer 3160, Telex-Nr. 015532

ISSN 0232-5578

Nachdruck, auch auszugsweise, nur mit Quellenangabe gestattet.
Bezugspreis monatlich 4,- M (einschließlich Beilagen) EVP 0,15 M.

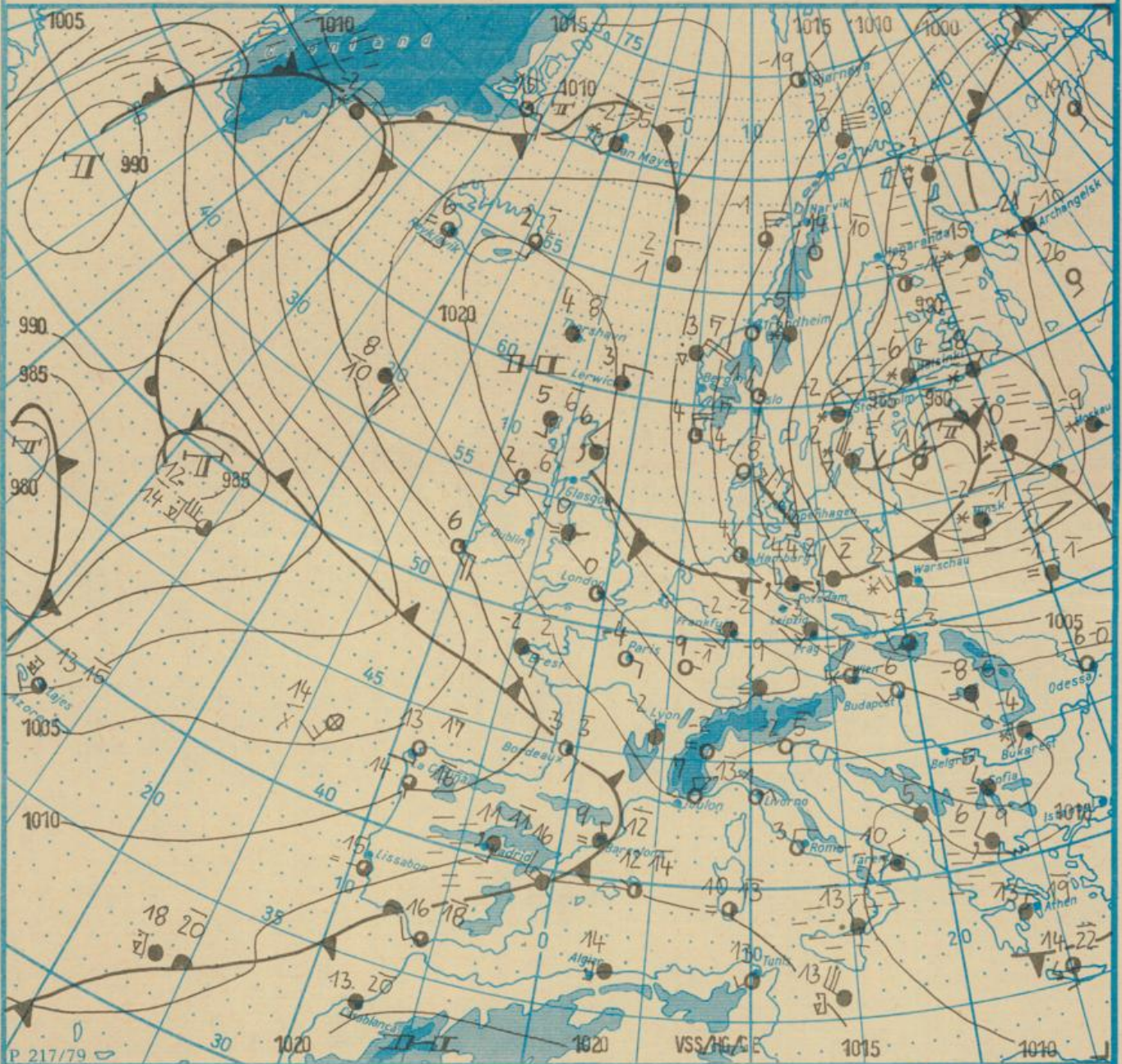
AN (EDV) 603500

Index 30086

Jahrgang 41

Freitag, den 11. Dezember 1987

Nr. 345



Wetterlage

11. 12. 87. 01h

M 1 : 30 000 000

	Warmfront		Strömung in Warmluft		Sprühregen		Graupelschauer		windstill		wolkenlos
	Kaltfront		Strömung in Kaltluft		feuchter Dunst		Regen		umlaufender Wind		heißer
	Oklusion		Niederschlagsgebiet		flacher Nebel		Glatteis		Nordost 5 km/h		wolkig
	Konvergenzlinie		Niederschlagsgebiet		Nebel		Schnee		Ost 10 km/h		stark bewölkt
	Hochdruckgebiet		10 12		Nebel in der Umgebung		Schneetreiben bzw. Sandsturm		Südost 30 km/h		bedeckt
	Hochdruckkeil		12				Wetterleuchten		Südwest 100 km/h		Bedeckung nicht angebar
	Zwischenhoch		20								
	Tiefdruckgebiet		20								
	Tiefausläufer										

Erscheint täglich, nur im Postbezug erhältlich
Bestellungen, Abbestellungen und Reklamationen sind
an den zuständigen Postzeitungsvertrieb zu richten

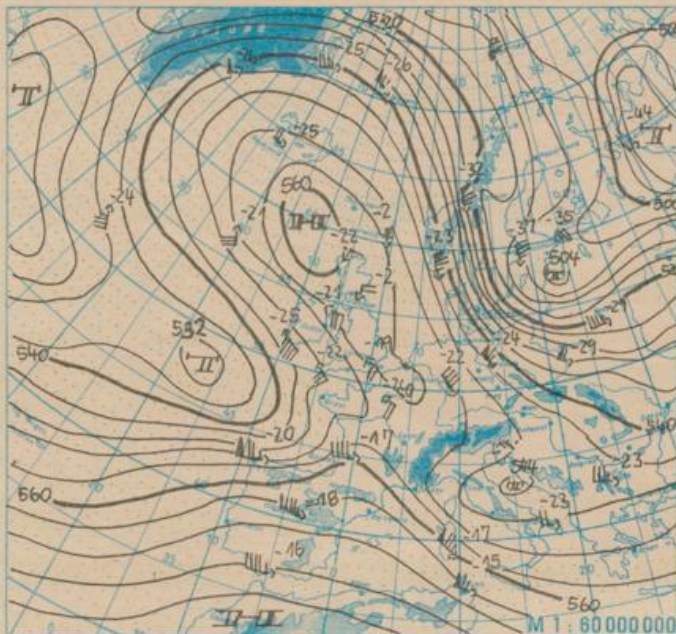
Alle Zeitangaben in MEZ
(Mitteleuropäische Zeit)

Station	Höhe über dem Meeresspiegel	gestern										heute											
		13h					19h					01h					07h						
		Windrichtung und Windgeschwindigkeit	Minimum der Windspitzen \geq 5m/s 07h bis 13h	Wetter 13h	Wetterverlauf 07h bis 13h	Lufttemperatur	Taupunkttemperaturdifferenz	Windrichtung und Windgeschwindigkeit	Minimum der Windspitzen \geq 5m/s 13h bis 19h	Wetter 19h	Wetterverlauf 13h bis 19h	Lufttemperatur	Taupunkttemperaturdifferenz	Windrichtung und Windgeschwindigkeit	Minimum der Windspitzen \geq 5m/s 19h bis 01h	Wetter 01h	Wetterverlauf 19h bis 01h	Lufttemperatur	Taupunkttemperaturdifferenz	Windrichtung und Windgeschwindigkeit	Minimum der Windspitzen \geq 5m/s 01h bis 07h	Wetter 07h	Wetterverlauf 01h bis 07h
Boltenhagen	15	W 10	•	☉	5	1	W 12	15	☉☉	7	3	WNW 9	18	☉	4	3	WNW 6	•	☉	3	2		
Warnemünde	4	W 14	21	☉☉	6	2	WNW 15	21	☉☉☉	6	1	WNW 12	18	☉	5	3	WNW 11	•	☉	4	3		
Arkona	42	WSW 13	18	☉☉	6	2	W 14	19	☉	6	2	NW 14	18	☉	5	6	N 14	21	☉	4	8		
Putbus	40	W 8	•	☉☉	5	2	W 12	17	☉	6	3	WNW 8	19	☉	4	5	NNW 10	•	☉	3	7		
Greifswald	2	WSW 6	•	☉	3	1	W 9	16	☉☉	6	2	W 7	15	☉	3	3	WNW 7	15	☉	3	4		
Boizenburg	45	W 6	•	☉	2	2	W 8	•	☉	6	2	WNW 7	17	☉	4	5	WNW 4	•	☉	1	2		
Schwerin	59	WSW 8	•	☉	2	1	W 9	•	☉	6	2	WNW 7	16	☉	4	4	WNW 6	•	☉	1	2		
Marnitz	81	WSW 6	•	☉	2	1	WSW 6	•	☉	4	2	W 7	•	☉	4	4	W 6	•	☉	1	2		
Teterow	46	W 10	15	☉☉	3	2	W 11	17	☉☉	5	3	WNW 8	16	☉	3	3	NW 6	•	☉	2	5		
Neubrandenburg	81	W 11	17	☉☉	2	1	W 14	19	☉☉	4	2	WNW 8	19	☉	3	2	WNW 7	•	☉	1	2		
Ueckermünde	1	SW 8	•	☉	3	3	SW 8	19	☉	5	3	W 8	17	☉	3	3	W 6	•	☉	2	4		
Seehausen/Altmark	21	WSW 8	•	☉	2	2	WSW 7	•	☉	3	1	NW 7	•	☉	5	4	W 5	•	☉	1	2		
Gardelegen	47	W 9	•	☉	1	4	WSW 8	•	☉	2	1	WNW 6	•	☉	5	2	WNW 4	•	☉	1	1		
Magdeburg	79	WSW 7	•	☉	1	3	SW 7	•	☉	2	2	W 8	•	☉	4	1	W 5	•	☉	2	3		
Wernigerode	234	W 6	•	☉	4	6	W 7	•	☉	3	4	W 7	15	☉	4	4	WNW 7	17	☉☉	3	4		
Brocken	1142	WNW 14	22	☉☉☉	-3	0	WNW 16	22	☉☉☉	-4	0	WNW 17	27	☉☉☉	-3	0	NW 16	28	☉☉☉	-3	0		
Neuruppin	38	WSW 4	•	☉	1	1	W 8	•	☉	3	1	WNW 4	•	☉	5	3	WNW 4	•	☉	1	1		
Potsdam	81	WSW 7	•	☉	1	3	W 8	•	☉	2	1	W 8	17	☉☉	4	1	WNW 6	•	☉	1	2		
Berlin-Alex	38	-	-	☉☉	2	3	-	-	☉	3	2	-	-	☉☉	5	2	-	-	☉☉	2	3		
Berlin-Schönefeld	47	WSW 6	•	☉☉	1	2	W 8	•	☉	3	1	W 9	•	☉	4	1	WNW 7	•	☉	1	2		
Angermünde	56	WSW 10	15	☉☉	1	2	WSW 11	17	☉☉	3	1	W 8	17	☉	4	1	WNW 8	•	☉	1	2		
Lindenberg	98	WSW 4	•	☉☉	-0	3	W 6	•	☉	1	2	W 8	15	☉☉	4	1	WNW 5	•	☉	1	2		
Frankfurt/Oder	21	SSW 6	-	☉☉	-1	2	SSW 6	-	☉	2	-	W 5	-	☉☉	4	1	W 4	-	☉	2	2		
Harzgerode	403	WSW 6	•	☉	0	3	WSW 6	•	☉	-0	1	WSW 6	•	☉	1	1	WNW 6	•	☉☉	2	3		
Artern	164	SW 5	•	☉☉	-1	3	WSW 5	•	☉☉	1	3	SW 5	•	☉☉	1	2	SW 3	•	☉☉	3	2		
Wittenberg	105	WSW 4	•	☉	-1	2	WSW 5	•	☉☉	1	2	W 7	•	☉☉	3	1	WNW 5	•	☉	2	2		
Leipzig-Schkeuditz	131	SW 7	•	☉☉	-1	2	SW 8	•	☉☉	-0	2	WSW 10	16	☉☉	1	1	WSW 5	•	☉☉	1	1		
Oschatz	150	WSW 8	•	☉	-2	3	WSW 8	•	☉☉	0	1	W 10	15	☉☉	1	1	W 7	17	☉☉	2	2		
Doberlug-Kirchhain	97	SW 5	•	☉	-2	3	WSW 8	•	☉	1	3	WSW 9	17	☉	2	2	WSW 6	15	☉☉	2	2		
Cottbus	69	WSW 6	•	☉	-1	3	W 6	•	☉☉	1	2	W 10	15	☉☉	3	1	WNW 5	15	☉☉	3	2		
Leinefelde	356	W 5	•	☉	-1	2	WSW 4	•	☉☉	-1	1	W 6	•	☉	1	1	W 5	•	☉☉	2	1		
Erfurt-Bindersleben	312	SSW 2	•	☉	-3	2	WSW 4	•	☉	-1	3	WSW 5	•	☉☉	0	2	W 5	•	☉☉	0	1		
Meiningen	450	S 2	•	☉	-7	3	SE 3	•	☉	-6	1	ESE 2	•	☉☉	-5	1	WSW 1	•	☉☉	-3	1		
Schmücke	937	WSW 3	•	☉	-7	3	SW 6	•	☉	-9	1	W 5	•	☉☉	-6	0	WSW 7	•	☉☉	-5	1		
Sonneberg-Neufang	626	WSW 1	•	☉☉	-9	3	SW 2	•	☉	-8	2	WSW 2	•	☉	-7	2	W 3	•	☉☉	-4	1		
Gera-Leumnitz	311	WSW 4	•	☉	-3	3	SW 6	•	☉	-1	2	W 6	•	☉☉	1	2	NW 6	•	☉☉	2	1		
Plauen	386	S 5	•	☉	-4	4	S 4	•	☉	-4	5	SSW 4	•	☉	-3	3	SW 6	•	☉☉	-2	2		
Karl-Marx-Stadt	418	WSW 5	•	☉	-3	2	WSW 8	•	☉☉	-2	2	WSW 9	15	☉☉	-1	1	W 8	•	☉☉	-1	1		
Fichtelberg	1213	WNW 12	16	☉☉☉	-6	0	W 15	22	☉☉☉	-5	0	WNW 20	30	☉☉☉	-4	0	WNW 20	33	☉☉☉	-4	0		
Dresden-Klotzsche	222	WSW 6	•	☉	-1	5	W 7	•	☉☉	1	2	W 7	•	☉☉	1	2	NW 7	•	☉☉	2	1		
Görlitz	237	SSW 7	•	☉	-2	3	SSW 9	•	☉☉	-2	2	W 9	16	☉☉	2	2	W 8	16	☉☉	1	1		
Zinnwald-Georgenfeld	877	WNW 5	•	☉☉	-5	1	NW 7	•	☉☉	-3	1	WNW -	•	☉	-2	0	NW 12	16	☉☉	-3	1		

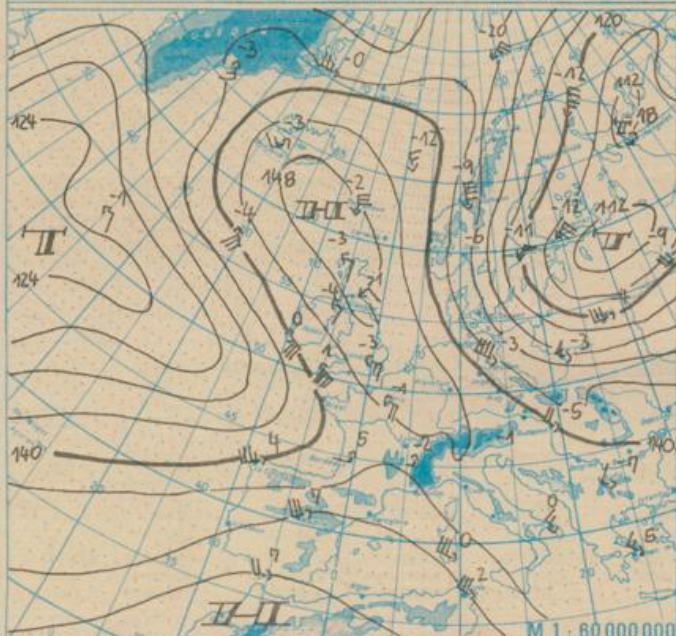
Meteorologische Beobachtungswerte aus dem Ausland

* Zeitangaben in Ortszeit

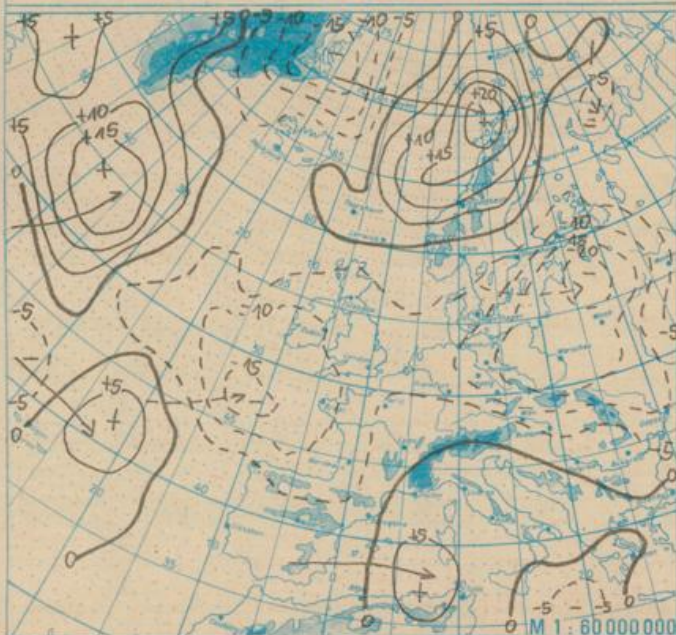
Station	Höhe über dem Meeresspiegel	Wetter gestern 13h	Niederschlagshöhe gestern 07h bis 19h	Maximum der Lufttemperatur gestern 07h bis 19h	Niederschlagshöhe gestern 19h bis heute 07h	Minimum der Lufttemperatur gestern 19h bis heute 07h	Station	Höhe über dem Meeresspiegel	Wetter gestern 13h	Niederschlagshöhe gestern 07h bis 19h	Maximum der Lufttemperatur gestern 07h bis 19h	Niederschlagshöhe gestern 19h bis heute 07h	Minimum der Lufttemperatur gestern 19h bis heute 07h
Moskau	158	☉	04	-10	3	-10	Bukarest	94	☉☉	09	-2	1	-5
Leningrad	4	☉☉	00	-7	06	-9	Constanza	31	☉	•	0	03	-
Kiew	179	☉☉	00	-2	00	-2	Sofia	595	☉☉	-	-	02	-6
Taschkent	428	☉	•	13	•	4	Varna	43	☉☉	1	2	06	-2
Irkutsk	485	☉☉	-	-16	-	-17	Rom	2	☉	•	8	•	-1
Warschau	106	☉☉	1	0	1	0	Wien	183	☉	•	-3	00	-8
Gdansk	149	☉☉	03	4	1	1	Genf	430	☉☉	•	-1	•	-1
Jelenia Gora	342	☉☉	00	1	02	0	München	530	☉	•	-5	00	-10
Prag	380	☉☉	•	-2	01	-3	Köln	91	☉	02	-0	07	-0
Cheb	474	☉☉	•	-5	01	-5	Bremen	3	☉☉	00	6	03	4
Brno	238	☉	•	-2	00	-5	Paris	89	☉	•	-1	•	-7
Poprad	718	☉	•	-3	06	-8	Rotterdam	-4	☉☉	02	6	•	-
Budapest	139	☉	•	-1	•	-7	London	24	☉	•	5	•	-3
Szeged	83	☉	•	-1	•	-12	Oslo	204	☉	•	6	•	0
Belgrad	98	☉☉	4	-3	•	-10	Stockholm	15	☉☉	05	5	2	-3



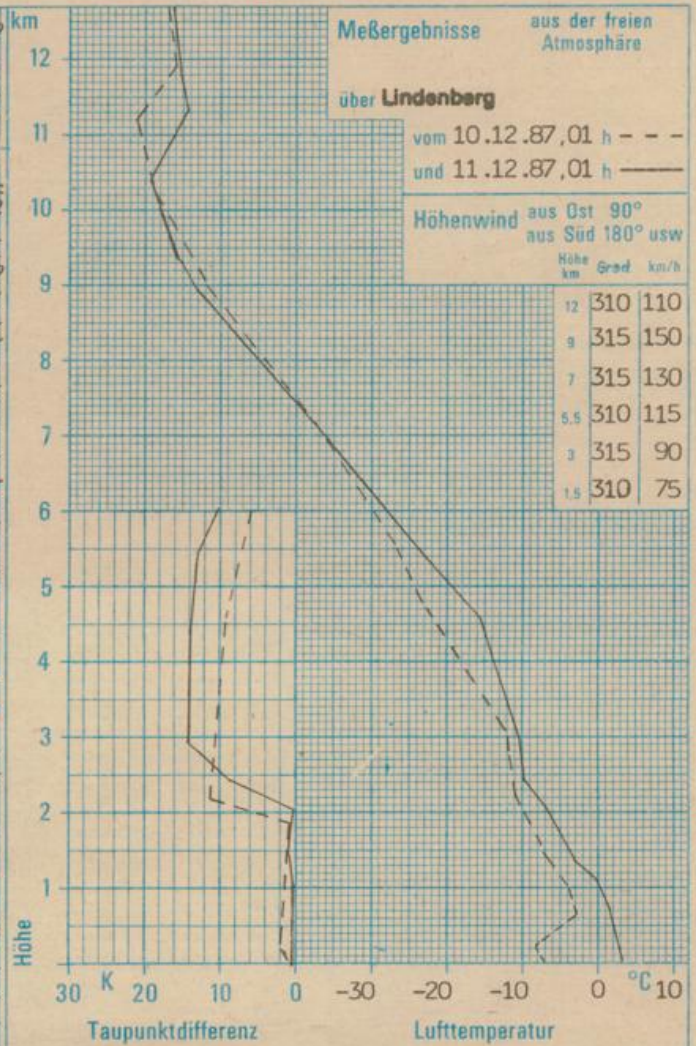
Absolute Topographie 500 hPa in geopotentiellen Dekameter 01h



Absolute Topographie 850 hPa in geopotentiellen Dekameter 01h



24 std. Luftdruckänderung seit Vortag 01h in hPa



WETTERLAGE UND WETTERENTWICKLUNG

Das am Donnerstag an der Nordnorwegischen Küste gelegene Tiefdruckgebiet hat sich in den letzten 24 Stunden zu den Baltischen Sowjetrepubliken verlagert. Seine Kaltfront überquerte bis Freitag früh das gesamte Gebiet der DDR südwärts. Dabei wurde die vorher kurzzeitig eingeflossene milde Meeresluft rasch abgedrängt und der Zustrom von trockener Kaltluft von Skandinavien her eingeleitet. Das zur Zeit über Schottland liegende Hochdruckgebiet zieht nach Südosten und wird am Wochenende unser Wetter bestimmen. In der Höhe schwächt sich der von Nordfrankreich über die Britischen Inseln nach Island reichende Höhenhochkeil in den nächsten Tagen ab. Dabei bleibt die nordwestliche Höhenströmung bei allmählicher Abnahme der Windgeschwindigkeiten über unserem Raum zunächst erhalten. In der ersten Wochenhälfte bildet sich ein Höhentrog über unserem Raum, der ostwärts wandert, am Boden dauert die schwachgradientige Lage an. Somit kommt die über Mitteleuropa eingeflossene Kaltluft am Wochenende zur Ruhe und bleibt, wie schon am Donnerstag beschrieben auch über Wochenwechsel hinaus wetterbestimmend. Dabei wird sich zum Teil neblig-trübes Wetter einstellen.

Vos.