

Stationen	Höhe über Meer	SONNTAG, DEN 3-2-63										MONTAG, DEN 4-2-63																
		Wind	Windst.	Temp.	Luftfeucht.	Luftdruck	Luftdruck	Luftdruck	Luftdruck	Luftdruck	Luftdruck	Luftdruck	Luftdruck	Luftdruck	Luftdruck	Luftdruck	Luftdruck	Luftdruck	Luftdruck	Luftdruck	Luftdruck							
Arkona	41	S	15	○	-12	3	SSE	5	●	1002	-11	2	X	5	●	-10	2	NNW	15	●	996	-8	1	-11	-11	-13	0	4
Wärnemünde	13	SSE	5	●	-10	2	S	5	●	1001	-10	1	ENE	5	●	-11	1	WNW	5	●	998	-11	1	-7	-11	-14	0	27
Greifswald	3	SSE	5	●	-15	2	SSE	5	●	1002	-15	2	C	●	●	-12	1	WNW	5	●	997	-11	1	-11	-16	-20	0	25
Schwaan	68	MNW	10	●	-6	2	WSW	5	●	1001	-8	1	SW	10	●	-10	2	SW	5	●	998	-10	2	-5	-10	-14	1	21
Wetzow	28	SW	10	●	-7	2	SW	5	●	1002	-7	2	SW	10	●	-10	1	SW	5	●	999	-10	2	-6	-11	-13	0	21
Sennewitz	50	NE	5	●	-11	2	S	10	●	1001	-9	1	N	5	●	-10	1	N	5	●	997	-11	1	-9	-11	-11	0	15
Neustrelitz	70	MSW	5	●	-7	2	S	5	●	1002	-11	1	C	●	●	-10	1	WSW	5	●	998	-12	1	-7	-12	-13	0	20
Uckermark	7	SSE	15	●	-11	3	SSE	10	●	1002	-13	2	C	●	●	-13	2	NNW	5	●	997	-12	2	-11	-14	-14	0	32
Gardelegen	48	W	10	●	-9	1	W	10	●	1002	-10	2	WSW	5	●	-12	0	SW	5	●	999	-12	2	-8	-14	-22	0	22
Magdeburg	85	MNW	10	●	-10	2	MNW	15	●	1003	-14	1	W	5	●	-10	2	SSW	10	●	999	-13	2	-9	-15	-22	0	31
Wernigerode	240	C	●	●	-10	4	S	5	●	1004	-15	3	WSW	10	●	-13	3	SW	20	●	1000	-8	4	-9	-19	-23	0	45
Posdam	70	SW	5	●	-9	3	S	5	●	1003	-11	1	MSW	10	●	-10	1	SSW	15	●	999	-10	0	-8	-11	-	0	24
Angermünde	60	S	5	●	-13	3	SW	5	●	1003	-13	2	W	5	●	-11	1	SW	5	●	997	-10	2	-12	-13	-14	0	23
Frankfurt	36	S	5	●	-12	1	C	●	●	1003	-14	2	NW	5	●	-11	2	W	15	●	999	-10	2	-10	-15	-15	0	17
Halle-Kr. West	115	N	15	●	-10	2	MNW	5	●	1003	-12	1	W	20	●	-12	0	SW	25	●	1000	-10	1	-9	-16	-20	0	20
Wittenberg	100	W	10	●	-10	2	MNW	5	●	1003	-11	1	W	20	●	-10	2	SW	10	●	1000	-12	1	-10	-12	-12	0	29
Leipzig-Mitte	187	W	10	●	-11	2	MNW	10	●	1003	-10	2	W	20	●	-11	2	SSW	10	●	1001	-11	2	-10	-12	-14	0	27
Cottbus	71	C	●	●	-11	2	C	●	●	1002	-16	3	SSW	5	●	-10	2	SW	5	●	1000	-12	2	-10	-16	-19	0	23
Katzenberg	404	MNW	5	●	-11	4	NW	5	●	1005	-12	3	C	●	●	-15	1	SW	30	●	1003	-11	2	-11	-16	-22	0	32
Erfurt	316	W	5	●	-12	2	N	10	●	1004	-14	1	SSW	5	●	-14	1	WSW	20	●	1002	-10	2	-9	-17	-23	0	28
Gera	303	NW	5	●	-11	3	NW	5	●	1004	-12	2	W	5	●	-11	2	SSW	15	●	1002	-11	4	-11	-12	-12	0	27
Plauen	408	MNW	5	●	-12	3	N	5	●	1004	-12	2	MNW	5	●	-11	3	ESE	5	●	1004	-12	3	-11	-12	-14	0	34
K.Mark-Stadt	37	NW	5	●	-12	3	N	15	●	1003	-12	1	W	25	●	-11	1	WSW	30	●	1002	-11	2	-12	-12	-11	0	38
Leipzig-Altstadt	225	N	5	●	-12	3	W	5	●	1003	-16	1	W	10	●	-11	1	WSW	20	●	1001	-10	2	-11	-16	-17	0	38
Cottbus	238	NNE	5	●	-12	3	NW	20	●	1001	-12	1	W	30	●	-11	2	SW	10	●	1001	-10	3	-10	-13	-13	1	28
Brackow	1192	NW	30	●	-11	1	MNW	30	●	1268	-15	2	W	45	●	-16	1	WSW	45	●	1240	-15	2	-10	-16	-19	2	170
Schweinsberg	920	NNE	15	●	-13	2	NW	15	●	1274	-13	2	WSW	20	●	-14	1	SW	35	●	1255	-15	1	-11	-15	-18	2	130
Wittenberg	630	NNE	15	●	-11	4	N	20	●	925	-13	2	W	5	●	-14	1	SW	5	●	925	-15	1	-11	-15	-17	0	70
Fischelberg	1213	ENE	15	●	-13	2	MNW	30	●	1255	-18	0	NN	35	●	-18	0	W	40	●	1258	-17	0	-13	-18	-19	1	110
Chegersberg	824	SSE	5	●	-11	1	MNW	20	●	900	-16	1	MNW	20	●	-15	1	WSW	20	●	900	-14	1	-11	-16	-17	2	110

1 (1, 2, 3, 4) = Windstärke, X = schwache umlaufende Winde, Niederschlagsmenge: 0 = weniger als 0,05 mm, 0,1 = 0,1 mm, 1 = 1 mm usw., Schneehöhe: 0 = weniger als 0,5 cm, 1 = 1 cm usw., + = Schneedecke durchbrochen, ++ = Schneeflecken
 MD WV 30134
 Sämtliche Zeitangaben in MEZ (Mittel-europäische Zeit) Mit der DDR am 29. 8. 31 VIIKZ-D-O-3 31 Nr. 214 Ag 7/7-63

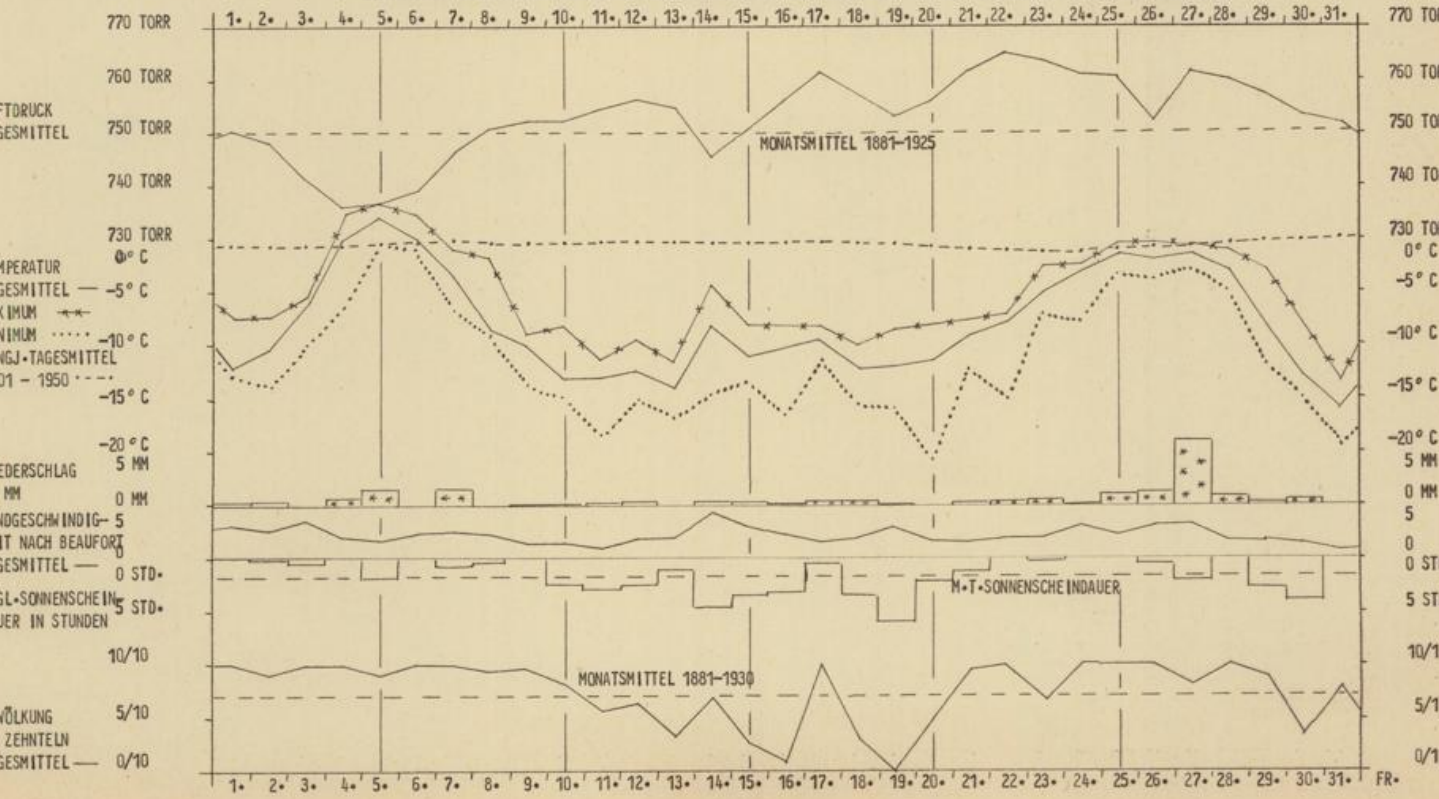
Täglicher Wetterbericht

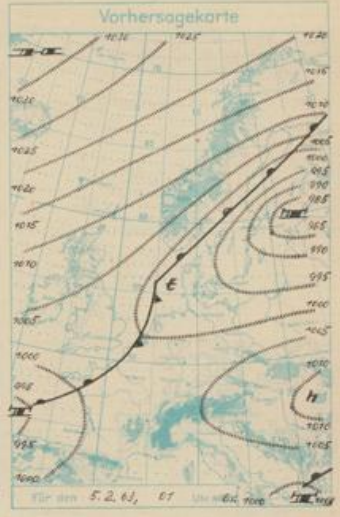
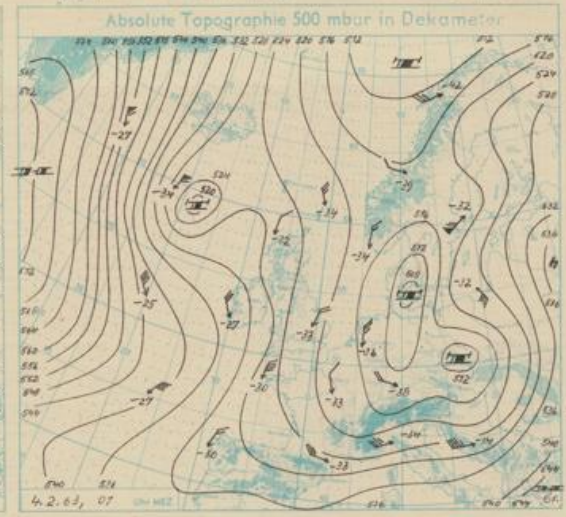
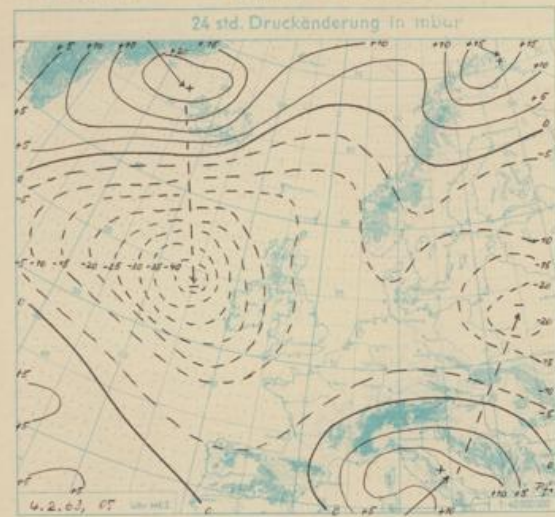
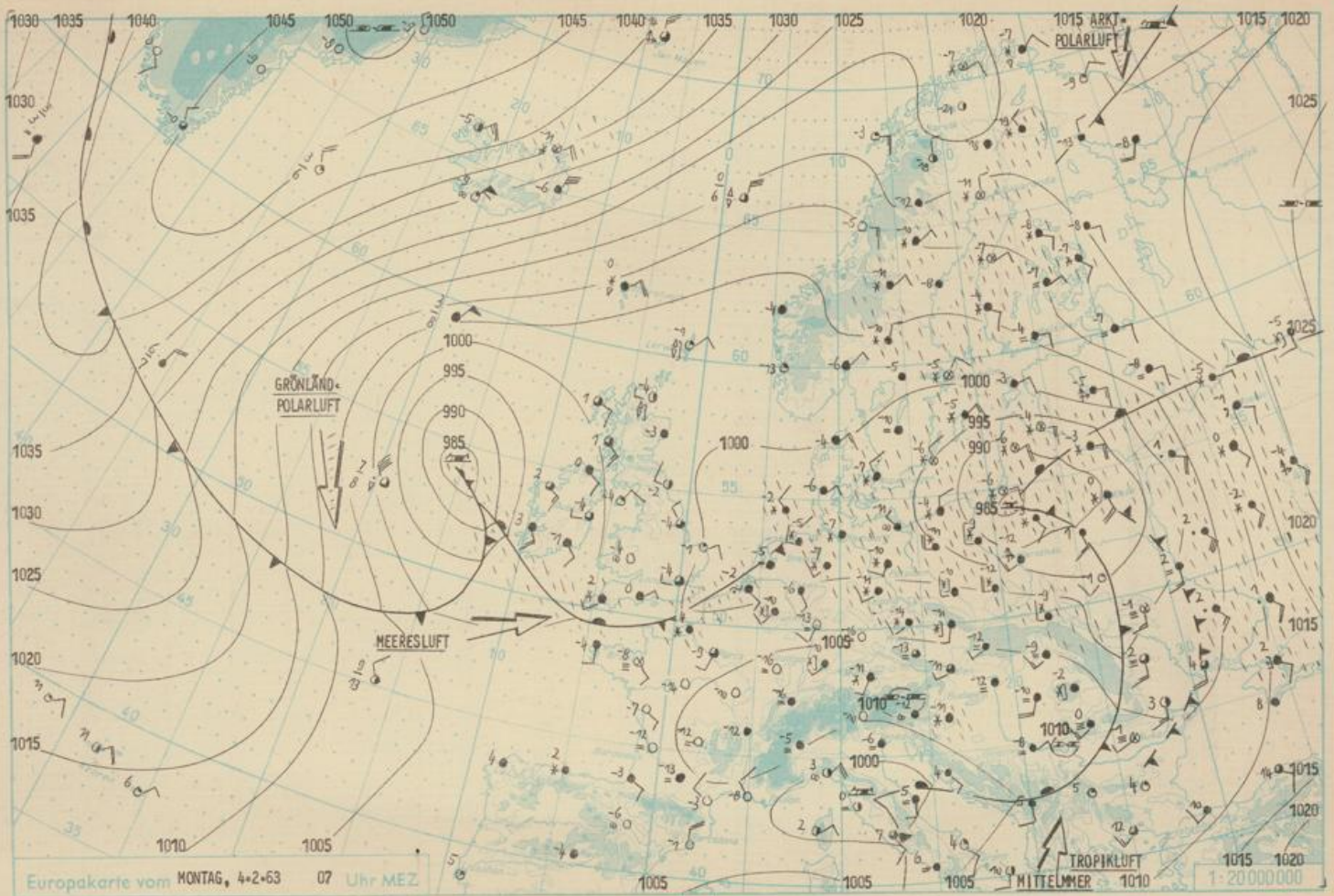
des
 Meteorologischen und Hydrologischen Dienstes
 der
 Deutschen Demokratischen Republik

Herausgeber: **Mitteldeutsche Wetterdienststelle Leipzig**
 Leipzig O 27, Leninstraße 169 - Fernruf Sammel Nr. 04221
 Dieser Bericht erscheint täglich, nur im Postbezug erhältlich.
 Monatsgebühr: DM 4, (einschl. Zustellungsgebühr und sämtlicher Beilagen).
 Nachdruck auch auszugsweise, ohne Genehmigung nicht gestattet.
 Bei unregelmäßiger Lieferung sind Beschwerden an das Zustellpostamt zu richten.

Postversandort: Leipzig 17. Jahrgang Montag, den 4. Februar 1963 Nummer: 35 Beilage Nr.: --

VERLAUF VERSCHIEDENER KLIMATOLOGISCHER ELEMENTE IN LEIPZIG IM JANUAR 1963





WETTERLAGE UND WETTERENTWICKLUNG: Mit dem vom Sonntag bis Montagfrüh von der Adria über Ungarn nach Ostpolen ziehenden Tiefdruckgebiet, das vor allem der CSSR und Ungarn zum Teil starke Schneefälle brachte, die Lausitz aber nur streifte, setzte sich über dem östlichen Mitteleuropa und der westlichen Sowjetunion bis in große Höhen eine kräftige Erwärmung durch. Über der Ukraine gingen bis zur Duna die Niederschläge in Regen über. Damit verlagerte sich auch das Höhentief über Polen - ein Teiltief des umfangreichen mitteleuropäischen Tiefdruckkomplexes - westwärts, so daß auf der wärmeren Ostseite dieses Höhentiefs über unserem Raum am Sonntag die stärkere Bewölkung mit einzelnen Schneefällen vorherrschte. Die Tagestemperaturen am Boden zeigten gegenüber den beiden Vortagen einen leichten Rückgang. - Das mitteleuropäische Höhentiefdrucksystem behält auch weiterhin seinen Einfluß auf unser Wetter. Die Erwärmung über dem westlichen Osteuropa ist für unseren Raum noch ohne Bedeutung.

VORHERSAGE FÜR DIENSTAG, AUSGEGEBEN AM MONTAG UM 11 UHR: Bei schwachen bis mäßigen westlichen Winden wechselnde, im Norden vielfach starke Bewölkung, vereinzelt Schneefall. Tagestemperaturen -6 bis -10 °C. Nachttemperaturen -10 bis -15 °C.

WEITERE AUSSICHTEN: Überwiegend stark bewölkt und zeitweise Schneefall. Vorübergehend nachlassender Frost.

WINTERSPORTWETTERBERICHT: Bei mäßigem bis strengem Frost im Bergland weiterhin meist sehr gute Wintersportmöglichkeiten. Zeitweise noch Schneefälle.