

(C) = keine Windstille, X = schwache unlaufende Winde, Niederschlagsmenge: 0 = weniger als 0,05 mm, G1 = 0,1 mm, 1 = 1 mm usw., Schneehöhe: 0 = weniger als 0,5 cm, 1 = 1 cm usw., + = Schneedeck durchbrochen, ++ = Schneeflecken

# Täglicher Wetterbericht

des  
Meteorologischen und Hydrologischen Dienstes  
der  
Deutschen Demokratischen Republik

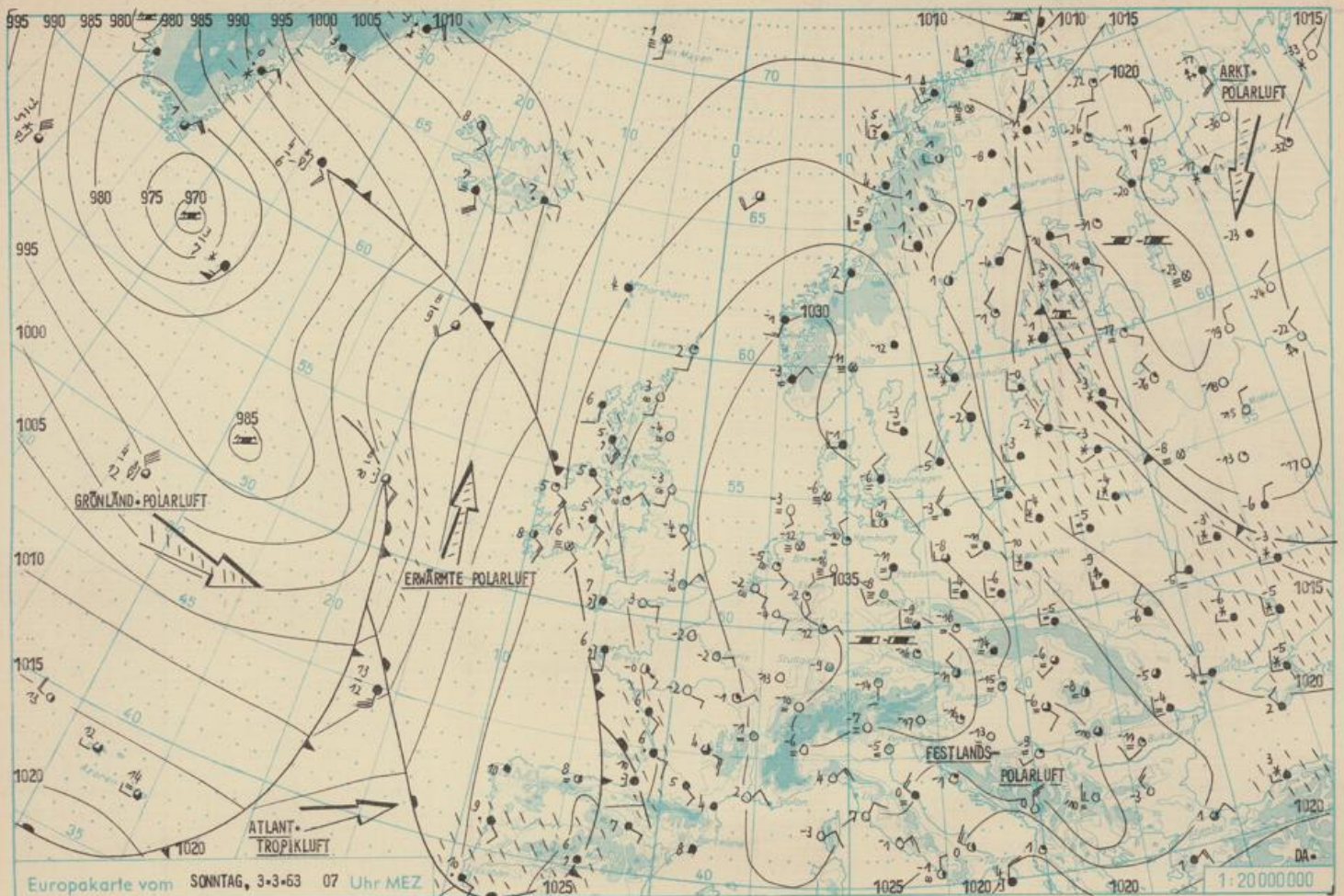
Herausgeber: **Mitteldeutsche Wetterdienststelle Leipzig**  
Leipzig O 27, Leninstraße 169 - Fernruf Gesamt Nr. 4121

Dieser Bericht erscheint täglich, nur im Postbezug erhältlich.  
Monatsgebühr: DM 4, (einschl. Zustellungsgebühr und sämtlicher Beilagen).  
Nachdruck auch auszugsweise, ohne Genehmigung nicht gestattet.  
Bei unregelmäßiger Lieferung sind Beschwerden an das Zustellpostamt zu richten.

Postversandort: Leipzig 17. Jahrgang Sonntag, den 3. März 1963 Nummer: 62 Beilage Nr.: ----

## Beobachtungsergebnisse aus dem Gebiet der DDR: FEBRUAR 1963 III.


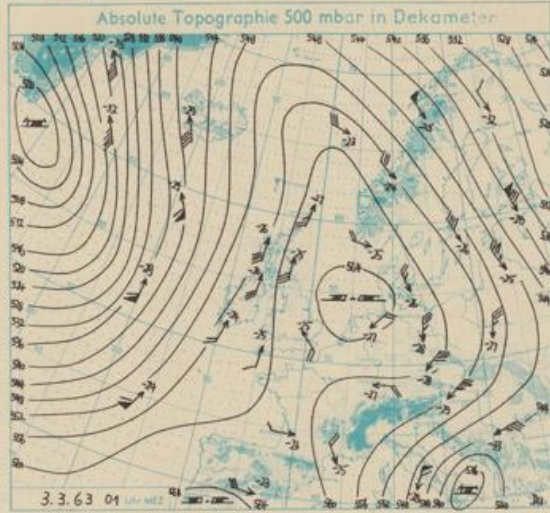
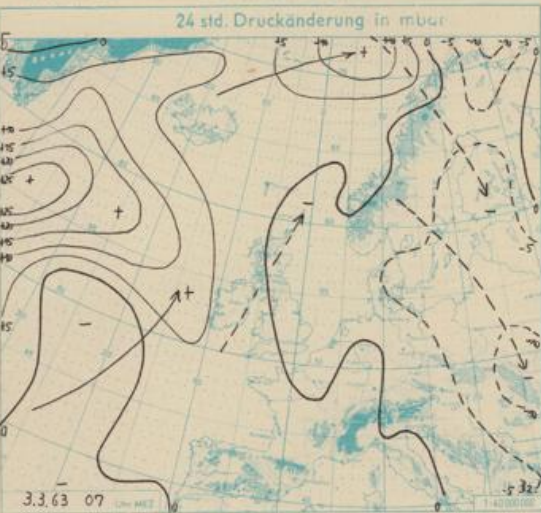
Station	Seehöhe in m	Lufttemperatur in °C				Anzahl der		Niederschlag		Temperatur in 5 cm Höhe		Mittlere Temperatur im Boden in °C			Station						
		Mittel	Abw. v. Normal	Max.	Datum	Min.	Datum	Freitage	Samstags	Summe in mm	Über- oder unter-normales Monats-niederschlag	Min.	Datum	2 cm Tiefe		5 cm Tiefe	10 cm Tiefe				
Warnemünde	4	-6,2	-7,3	1,7	26.	-15,9	22.	8	0	88	0,0	<0,5	0	20	7,1	-25,7	22.	-2	-2	-2	Warnemünde
Greifswald	1	-7,9	-8,6	1,0	26.	-21,6	23.	8	0	86	0,4	1	0	26	6,9	-27,1	22.	-2	-2	-2	Greifswald
Schwierin	59	-7,7	-8,7	1,1	26.	-18,0	23.	8	0	85	0,2	0,5	0	37	5,8	-27,4	22.	-3	-3	-2	Schwierin
Boizenburg	45	-7,5	-8,8	2,8	28.	-17,6	23/24.	8	0	83	0,3	1	0	43	4,3	-24,4	23.	-3	-3	-3	Boizenburg
Marnitz	81	-7,9	-9,1	1,0	27.	-20,6	23.	8	0	83	0	0	0	—	3,7	-28,0	23.	-3	-3	-3	Marnitz
Neustrelitz	64	-8,8	-9,4	0,6	26.	-22,4	23.	8	0	80	0,0	<0,5	0	48	4,4	-23,0	23.	-3	-3	-2	Neustrelitz
Teterow	46	-6,3	-6,8	0,8	26.	-20,7	22.	8	0	81	0,2	1	0	25	4,4	-15,1	22.	-2	-2	-2	Teterow
Potsdam	81	-6,6	-7,6	3,2	28.	-16,2	22.	8	0	77	0,4	1	0	70	4,5	-21,5	28.	-5	-5	-5	Potsdam
Neuruppin	41	-9,5	-10,3	2,2	26.	-21,6	23.	8	0	82	0,2	1	0	53	4,1	-25,1	22/23.	-4	-3	-3	Neuruppin
Jüterbog	71	-8,7	-9,6	2,5	28.	-20,3	23.	8	0	79	0,4	1	0	42	4,8	-24,5	23.	-2	-2	-2	Jüterbog
Angermünde	48	-8,7	-9,0	0,1	25.	-19,9	24.	8	0	77	0,1	<0,5	0	53	5,4	-25,4	22.	-2	-2	-2	Angermünde
Müncheberg	62	-8,8	-9,5	1,3	28.	-21,0	27.	8	0	79	0,1	<0,5	0	49	6,2	-26,6	27.	-3	-3	-3	Müncheberg
Cottbus	71	-8,6	-9,5	3,1	28.	-21,1	24.	8	0	78	1	3	0	35	5,5	-25,5	24.	-3	-3	-3	Cottbus
Magdeburg	79	-9,2	-10,4	1,1	28.	-20,8	25.	8	0	85	1	3	0	38	4,7	-24,5	24.	-2	-2	-2	Magdeburg
Salzwedel	25	-9,3	-10,6	2,2	28.	-20,3	23.	8	0	76	0,2	1	0	42	4,5	-25,6	23.	-2	-2	-2	Salzwedel
Wernigerode	234	-8,4	-9,5	-0,5	28.	-18,7	22.	8	0	78	0,6	2	0	50	4,9	-24,2	22.	-2	-2	-1	Wernigerode
Halle-Kröllwitz	111	-8,1	-9,1	0,5	28.	-16,4	23/24.	8	0	80	1	4	0	39	5,2	-19,8	28.	-4	-4	-3	Halle-Kröllwitz
Artern	164	-7,7	-9,0	1,2	26.	-18,7	25.	8	0	81	1	4	0	34	4,8	-19,9	25.	-2	-2	-2	Artern
Weimar	264	-8,2	-9,0	-0,6	28.	-19,6	24.	8	0	86	0,6	2	0	33	5,5	-22,5	28.	-3	-3	-2	Weimar
Leinefelde	354	-8,3	-8,5	-0,3	28.	-20,2	22.	8	0	83	0,1	<0,5	0	53	4,6	-22,7	22.	-1	-1	-1	Leinefelde
Gera	300	-8,2	-8,6	-0,5	28.	-15,4	24.	8	0	87	2	8	0	39	6,3	-20,0	23.	-3	-3	-3	Gera
Sonneberg	626	-7,6	-6,0	-0,2	26.	-13,8	23.	8	0	77	0,0	<0,5	0	59	4,0	-15,8	23.	—	—	—	Sonneberg
Wahndorf & Dred.	346	-7,5	-8,3	0,3	28.	-14,5	25.	8	0	85	2	6	1	43	5,2	-19,7	23.	-3	-3	-3	Wahndorf & Dred.
Görlitz	237	-9,0	-9,2	-0,5	28.	-19,8	25.	8	0	84	2	5	1	38	5,8	-27,2	25.	-2	-2	-1	Görlitz
Leipzig-Mockau	128	-9,0	-9,8	0,2	28.	-18,7	25.	8	0	85	1	3	0	37	5,3	-24,5	24.	-2	-2	-2	Leipzig-Mockau
Torgau	80	-9,7	-10,7	0,9	28.	-21,5	28.	8	0	85	0,5	2	0	46	4,9	-24,5	28.	-2	-3	-2	Torgau
K. Marx-Stadt	357	-8,2	-8,1	1,2	28.	-18,8	25.	8	0	83	1	2	0	34	5,0	-21,4	23.	-3	-3	-3	K. Marx-Stadt
Plauen	407	-8,6	-8,2	1,2	28.	-17,2	26.	8	0	82	1	3	0	28	6,2	-23,0	28.	-3	-3	-3	Plauen
Grünwald	915	-9,3	-6,5	-3,0	28.	-14,4	25.	8	0	86	0,5	<0,5	0	58	4,3	-24,0	22.	—	—	—	Grünwald
Brocken	1142	-8,8	-5,0	-1,0	25.	-15,4	22.	8	0	74	2	2	1	64	4,8	-18,1	28.	—	—	—	Brocken
Fichtelberg	1213	-10,5	-6,4	-3,7	25.	-14,9	23.	8	0	85	3	4	1	49	5,0	-15,7	23.	—	—	—	Fichtelberg



Europakarte vom SONNTAG, 3-3-63 07 Uhr MEZ

1:20 000 000

<p>Wärmefront</p> <p>Kaltfront</p> <p>Oklusion</p> <p>Luftmassengrenz</p> <p>Druckänderung seit 24 Stunden</p> <p>Verlagerung eines Fallgebietes</p> <p>Verlagerung eines Staugebietes</p>	<p>Strahlung in Warmluft</p> <p>Strahlung in Kaltluft</p> <p>Niederschlagsgebiet</p> <p>Nebel</p> <p>Nebel in der Umgebung</p> <p>Nebel in der Umgebung</p>	<p>Wetter zum Beobachtungstermin:</p> <p>Dunst</p> <p>Nebeldunst</p> <p>Bodennebel</p> <p>Nebel in der Umgebung</p> <p>Schneeeis</p> <p>Während der letzten Stunde aber nicht zum Termin</p>	<p>Wetterzeichen:</p> <p>4 Graupel</p> <p>▲ Hagel</p> <p>7 Schauer</p> <p>Wettertauchender Gewitter</p> <p>(T) Gewitter ohne Niederschlag an der Station</p> <p>Während der letzten Stunde aber nicht zum Termin</p>	<p>Bewölkung:</p> <p>☉ wolkenlos</p> <p>☁ heiter</p> <p>☁ wolkig</p> <p>☁ stark bewölkt</p> <p>☁ bedeckt</p> <p>☁ nicht umgebbar</p>	<p>Beaufort:</p> <p>km/h</p> <p>Knoten</p> <p>m/s</p> <p>Windrichtung:</p> <p>○ Nordost 3 km/h</p> <p>○ Ost 10 km/h</p> <p>○ Südost 30 km/h</p> <p>○ Südwest 100 km/h</p> <p>○ West 30 km/h</p> <p>○ West 100 km/h</p>	<p>Druck:</p> <p>h = Hoch</p> <p>T = Tief</p> <p>h = Hochausläufer</p> <p>T = Tiefausläufer</p> <p>&gt; mehr als</p> <p>&lt; weniger als</p> <p>☐ entspricht</p>
--------------------------------------------------------------------------------------------------------------------------------------------------------------------------------------------	-------------------------------------------------------------------------------------------------------------------------------------------------------------	----------------------------------------------------------------------------------------------------------------------------------------------------------------------------------------------	----------------------------------------------------------------------------------------------------------------------------------------------------------------------------------------------------------------------	--------------------------------------------------------------------------------------------------------------------------------------	------------------------------------------------------------------------------------------------------------------------------------------------------------------------------------------------------------------------	------------------------------------------------------------------------------------------------------------------------------------------------------------------



**WETTERLAGE UND WETTERENTWICKLUNG:** Während am Sonnabend über Mecklenburg ein Hochnebel- und Nebelgebiet hinweg zog und dementsprechend auch tagsüber der Frost anhielt, war es sonst wieder sonnig mit Höchsttemperaturen meist um +2 °C. In der Nacht zum Sonntag schwankten die Tiefsttemperaturen in 2 m Höhe um -10 °C. Der Fichtelberg meldete am Sonnabend zeitweise ausgezeichnete Fernsicht, ebenso der Brocken am Sonntagmorgen bei +1 °C. Im übrigen bleibt das mitteleuropäische Hochdruckgebiet immer noch wetterbestimmend. Während Polen von einem nach Südosten ziehenden Schneefallgebiet gestreift wird, lösen sich über Westeuropa nordatlantische Regengebiete allmählich auf. Es bleibt daher vorerst bei dem ruhigen, zu dust und Nebel neigendem Wetter.

**VORHERSAGE FÜR MONTAG, AUSGEGEBEN AM SONNTAG UM 11 UHR:** Überwiegend schwachwindig und besonders in den Morgen- und Vormittagsstunden verbreitet Dunst oder Nebel. Sonst heiter oder dünne hohe Bewölkung und niederschlagsfrei. Nur in den östlichen Bezirken zeitweise stark bewölkt ohne nennenswerte Niederschläge. Tageshöchsttemperaturen meist über 0 °C, nachts noch vielfach mäßiger, örtlich strenger Frost.

**WEITERE AUSSICHTEN:** Eine durchgreifende Änderung ist zur Zeit noch nicht zu erkennen. Da.