

Meßergebnisse		aus der freien Atmosphäre		LINDENBERG		über		vom		und		5*3-63, 00		5*3-63, 00	
Höhenwind		aus der 90°		aus der 180°		aus der 270°		aus der 360°		aus der 450°		aus der 540°		aus der 630°	
Windrichtung		Windstärke		Windrichtung		Windstärke		Windrichtung		Windstärke		Windrichtung		Windstärke	
12	---	---	---	---	---	---	---	---	---	---	---	---	---	---	---
9	---	---	---	---	---	---	---	---	---	---	---	---	---	---	---
7	350	90	---	---	---	---	---	---	---	---	---	---	---	---	---
53	330	50	---	---	---	---	---	---	---	---	---	---	---	---	---
3	330	50	---	---	---	---	---	---	---	---	---	---	---	---	---
11	300	5	---	---	---	---	---	---	---	---	---	---	---	---	---

Stationen	Seehöhe	13 Uhr gestern		DIENSTAG, DEN 5*3-63		19 Uhr		01 Uhr heute		MITTWOCH, DEN 5*3-63		07 Uhr		Windrichtung	Windstärke	Wolken	Temperatur	Luftdruck	Niederschlag	Schneehöhe	Schneeflocken	Schneeflecken	Schneeflocken	Schneeflecken	
		Windrichtung	Windstärke	Windrichtung	Windstärke	Windrichtung	Windstärke	Windrichtung	Windstärke	Windrichtung	Windstärke	Windrichtung	Windstärke												Windrichtung
Arkong	41	SW	10	SW	25	SW	25	SW	25	SW	35	SW	35	0	0	0	0	1022	3	3	0	-1	0	1	
Warnemünde	13	S	5	S	15	SSW	15	SSW	15	SSW	20	SSW	20	0	0	0	0	1022	3	2	5	3	-1	0	13
Greifsw. Wick	3	MSW	10	SSW	5	SSW	5	SSW	5	SSW	5	SSW	5	0	0	0	0	1023	3	4	6	3	-1	0	19
Schwärz	66	SSW	10	S	15	SSW	15	SSW	15	SSW	20	SSW	20	0	0	0	0	1023	4	5	6	3	-1	0	18
Weissen Schwanberg	76	S	5	S	15	SSE	15	SSE	15	SSE	15	SSE	15	0	0	0	0	1025	2	1	3	1	-3	0	11
Sierow	50	MSW	5	S	20	S	20	S	20	S	25	S	25	0	0	0	0	1023	4	5	5	3	1	0	7
Neustrelitz	70	SSW	5	SSW	5	SSW	5	SSW	5	SSW	5	SSW	5	0	0	0	0	1025	3	6	6	1	-2	0	12
Uckermark	7	SW	10	SW	20	SW	20	SW	20	SW	20	SW	20	0	0	0	0	1024	2	3	3	1	-1	0	13
Gardelegen	48	NW	5	SSW	5	SSW	5	SSW	5	SSW	5	SSW	5	0	0	0	0	1027	3	4	8	0	-3	0	15
Magdeburg	85	SSE	5	S	5	S	5	S	5	S	5	S	5	0	0	0	0	1027	4	5	6	-1	-4	0	11
Wernigerode	240	W	5	SSE	5	SSE	5	SSE	5	SSE	10	SSE	10	0	0	0	0	1028	2	3	8	2	-0	0	6+
Fassberg	70	MSW	5	S	14	S	14	S	14	S	14	S	14	0	0	0	0	1027	1	2	9	-2	-3	0	13+
Angermünde	80	S	5	S	8	S	8	S	8	S	8	S	8	0	0	0	0	1026	1	4	6	0	-4	0	9
Frankfurt (Oder)	58	E	5	S	5	S	5	S	5	S	5	S	5	0	0	0	0	1021	2	9	5	-1	-4	0	11
Halle Krützsch	115	S	15	S	7	S	7	S	7	S	7	S	7	0	0	0	0	1031	3	5	5	1	-1	0	4+
Wittenberg	108	MSW	10	S	5	S	5	S	5	SSE	5	MSW	5	0	0	0	0	1028	1	3	6	-0	-4	0	15+
Leipzig-Motz	137	MSW	10	S	7	MSW	5	S	7	S	15	S	15	0	0	0	0	1029	2	3	6	1	-3	0	3+
Collberg	225	MSW	15	S	4	MSW	25	S	4	S	30	S	30	0	0	0	0	1030	4	7	5	1	-1	0	22
Cottbus	71	W	5	S	13	S	13	S	13	S	13	S	13	0	0	0	0	1031	2	9	5	-0	-4	0	17
Kaltenborn	494	S	5	S	11	SSE	5	SSE	5	SSE	5	SSE	5	0	0	0	0	1033	-3	2	6	-3	-6	0	14
Erfurt-B.	316	SW	5	S	2	SSW	10	S	2	S	15	S	15	0	0	0	0	1030	1	4	7	-0	-4	0	5
Gera	303	C	0	S	9	S	9	S	9	SSE	10	SSE	15	0	0	0	0	1030	1	3	8	1	-1	0	2+
Plauen	408	SW	5	S	7	SSW	5	S	7	SSW	5	S	7	0	0	0	0	1032	2	5	9	1	-4	0	22
K. Marx-Stadt	370	MSW	10	S	6	SSW	10	S	6	SSW	10	S	6	0	0	0	0	1032	3	8	5	1	-4	0	6+
Dresden-Rothsch.	216	MSW	10	S	4	S	5	S	4	S	10	S	10	0	0	0	0	1031	4	9	5	1	-5	0	10
Görlitz	238	MNW	15	S	3	S	5	S	3	S	10	S	10	0	0	0	0	1031	1	7	5	0	-2	0	6
Brücken	1152	SSW	10	S	6	MNW	30	S	6	S	55	S	55	0	0	0	0	1536	1	6	5	1	-2	0	140
Grödenberg	920	SSW	20	S	6	S	20	S	6	S	20	S	20	0	0	0	0	1547	0	4	3	-0	-2	0	100
Sonneberg-Süd	630	SSW	5	S	1	S	5	S	1	S	5	S	5	0	0	0	0	955	2	8	5	0	-4	0	60
Fichtelberg	1215	NNW	20	S	1	MNW	20	S	1	MNW	20	S	1	0	0	0	0	1552	-2	9	5	1	-7	0	100
Gekingsberg	824	W	5	S	15	MSW	20	S	15	MSW	20	S	15	0	0	0	0	932	1	9	5	0	-8	0	90
Treueburg	3	0	0	0	0	0	0	0	0	0	0	0	0	0	0	0	0	127	7	7	0	0	0	0	0
Fürstentw.	50	4	0	0	0	0	0	0	0	0	0	0	0	0	0	0	0	50	4	0	0	0	0	0	0
Fürstentw.	282	4	0	0	0	0	0	0	0	0	0	0	0	0	0	0	0	282	4	0	0	0	0	0	0
Fürstentw.	285	3	113	0	0	0	0	0	0	0	0	0	0	0	0	0	0	285	3	113	0	0	0	0	0
Frankfurt	156	7	138	0	0	0	0	0	0	0	0	0	0	0	0	0	0	156	7	138	0	0	0	0	0
Finow	261	1	224	0	0	0	0	0	0	0	0	0	0	0	0	0	0	261	1	224	0	0	0	0	0
Hahnenp.	207	1	0	0	0	0	0	0	0	0	0	0	0	0	0	0	0	207	1	0	0	0	0	0	0
Westschl.	129	15	0	0	0	0	0	0	0	0	0	0	0	0	0	0	0	129	15	0	0	0	0	0	0
Spritz-W.	204	2	0	0	0	0	0	0	0	0	0	0	0	0	0	0	0	204	2	0	0	0	0	0	0
Guben	204	15	0	0	0	0	0	0	0	0	0	0	0	0	0	0	0	204	15	0	0	0	0	0	0

Täglicher Wetterbericht

des Meteorologischen und Hydrologischen Dienstes der Deutschen Demokratischen Republik

Herausgeber: Mitteldeutsche Wetterdienststelle Leipzig
 Leipzig O 27, Leninstraße 169 - Fernruf: Samml.-Nr. 5111
 Dieser Bericht erscheint täglich, nur im Postbezug erhältlich.
 Monatsgebühr: DM 4, (einschl. Zustellungsgebühr und sämtlicher Beilagen).
 Nachdruck auch auszugsweise, ohne Genehmigung nicht gestattet.
 Bei unregelmäßiger Lieferung sind Beschwerden an das Zustellpostamt zu richten.

Postversandort: Leipzig	17. Jahrgang	Mittwoch, den 6. März 1963	Nummer: 65	Beilage Nr.: ---
-------------------------	--------------	----------------------------	------------	------------------

WITTERUNGSBERICHT 3. FEBRUARDEKADE 1963 (PHÄNOLOGISCHER TEIL)

Das Dekadenminimum der Lufttemperatur in Bodennähe wurde überwiegend zwischen 22. und 24., örtlich am 28. je nach den lokalen Verhältnissen mit -28 (vor allem im Norden) bis -15 °C beobachtet. Der Frost war im nördlichen Teil der DDR 75 bis 105 cm, im südlichen Teil 43 bis 75 cm, in künstlich schneefrei gehaltenen Boden 95 bis 117cm tief eingedrungen. Die Krume war an allen Tagen der Dekade gefroren.

Die Pflegemaßnahmen an den Obstgehölzen waren außer stellenweise am 26. undurchführbar. Infolge der steigenden Sonne kam es häufiger als bisher zu Frostrissen namentlich der Stämme von SUBKIRSCHÄUMEN. Gebietsweise wurde verstärkter Hasenfraß an den Stammrinden beobachtet.

Die Mitteltemperatur der oberen Krume (0 bis 10 cm Tiefe) betrug -4 bis -1 °C.
 Die Feldarbeiten ruhten.

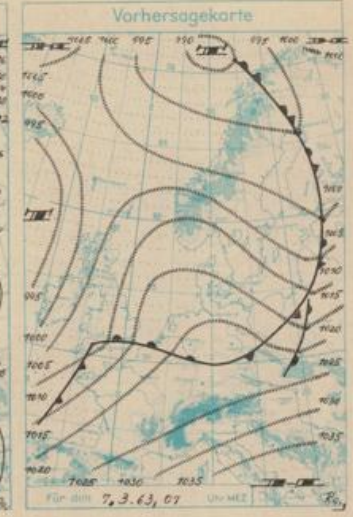
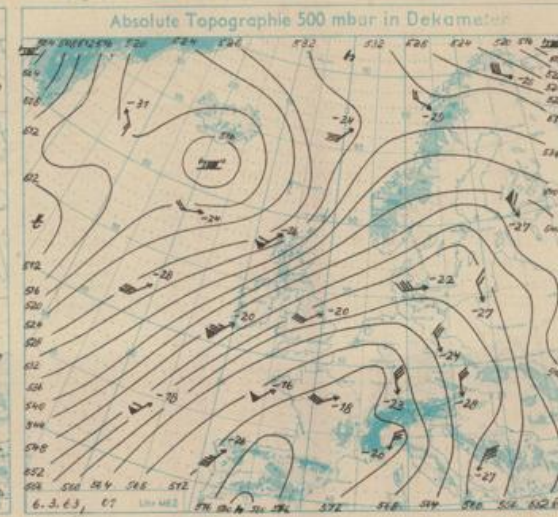
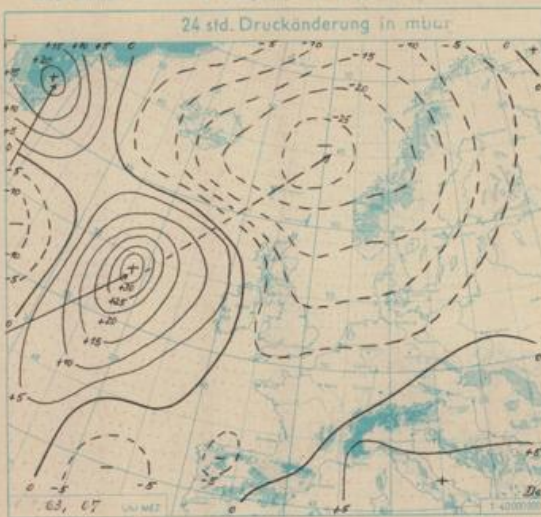
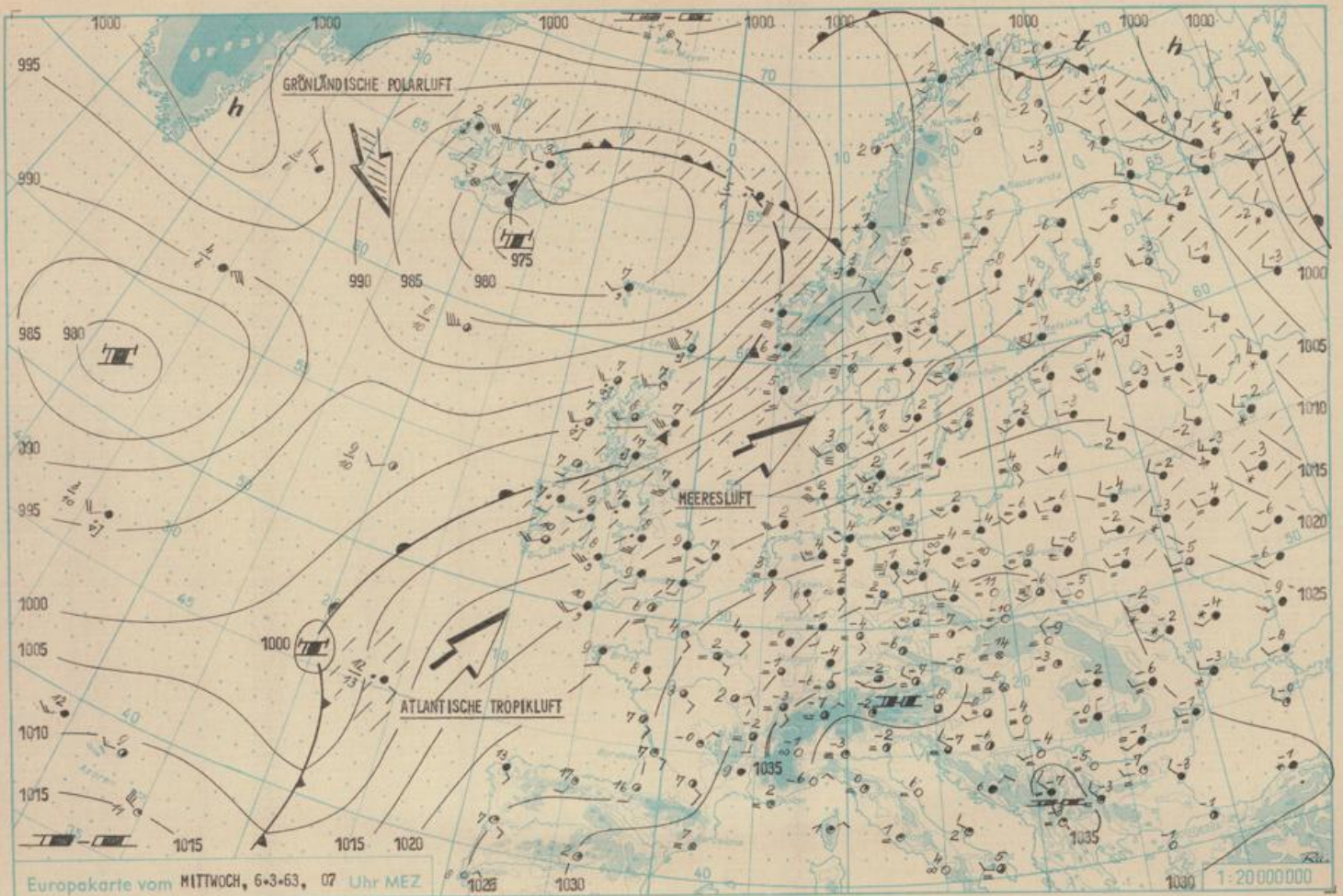
Die hohe und verharschte Schneedecke bewirkte erheblichen Nahrungsmangel beim Wild, so daß vielfach Verluste gemeldet wurden. Auch in der Vogelwelt hielt der Hungertod gebietsweise stärkere Ernte. In den immer noch meist von einer geschlossenen Eisdecke bedeckten Gewässern trat verbreitet Fischsterben infolge Sauerstoffmangels auf.

Hauptamt für Klimatologie.

LUFTMASSEN ÜBER DER DDR WÄHREND DER 3. FEBRUARDEKADE 1963

Tag	21.	22.	23.	24.	25.	26.	27.	28.
Luftmasse	Festlands-Polarluft	Festlands-Polarluft	Festlands-Polarluft	Festlands-Polarluft	Festlands-Polarluft	Festlands-Polarluft	Festlands-Polarluft	Festlands-Polarluft

Da.



WETTERLAGE UND WETTERENTWICKLUNG: Seit dem 22. Februar bestimmte ein bis in große Höhen reichendes Hochdruckgebiet unser Wetter. Es wies in dieser Zeit nur geringe Intensitäts- und Lageänderungen auf. Vom Nordatlantik heranziehende und teils recht kräftige Tiefdruckgebiete bogen entweder vor den europäischen Küsten nach Norden oder Nordwesten ab, oder sie verloren an Intensität. Auch das letzte Tiefdruckgebiet nahm zunächst diesen Kurs, wie an den Wetterkarten der letzten Tage zu verfolgen ist, zieht nun aber südlich Islands vorüber ins Nordmeer. Da sich gleichzeitig das europäische Hochdruckgebiet nach Süden verlagerte, können nunmehr auf seiner Nordflanke atlantische Luftmassen über Westeuropa nach Mitteleuropa vordringen. Das führte dazu, daß am Mittwoch früh in Skandinavien bei Temperaturen zwischen 0 und +7 °C Regen fiel, während es gleichzeitig am Schwarzen Meer bei einer Temperatur von -1 °C schneite. Da der Zustrom maritimer Luft andauern wird, ist nun mit durchgreifendem, bzw. anhaltendem Tauwetter zu rechnen.

VORHERSAGE FÜR DONNERSTAG, AUSGEGEBEN AM MITTWOCH UM 11 UHR: Im Norden der DDR mäßige, an der Küste starke Südwestwinde, überwiegend bedeckt und zeitweise Regen oder Sprühregen. Im Süden der DDR schwache bis mäßige Südwestwinde, meist wolkg und nur geringfügiger Niederschlag. Höchsttemperaturen um + 8 °C, nachts nur in Bodennähe leichter Frost, sonst Tiefsttemperaturen über dem Gefrierpunkt. Auch in den Kammlagen Tauwetter.

WEITERE AUSSICHTEN: Die Milderung hält an.
WINTERSPORTWETTERBERICHT: Oberhalb etwa 600 m bei 20 bis 60 cm Harsch oder Firn noch gute Sportmöglichkeiten. Oberhalb 800 m bis zu 100 cm Harsch oder Firn und sehr gute Sportmöglichkeiten. Durchgreifendes Tauwetter verschlechtert die Schneeverhältnisse weiter.